



ΔΗΜΟΣ ΙΩΑΝΝΙΝΩΝ

**ΣΤΡΑΤΗΓΙΚΟ ΣΧΕΔΙΟ ΓΙΑ ΤΗ
ΒΙΩΣΙΜΗ ΑΣΤΙΚΗ ΑΝΑΠΤΥΞΗ
ΤΟΥ ΔΗΜΟΥ ΙΩΑΝΝΙΝΩΝ**

**στο πλαίσιο της Προγραμματικής Περιόδου
2014 - 2020**

Ιανουάριος 2017



Πίνακας Περιεχομένων

ΠΙΝΑΚΑΣ ΠΕΡΙΕΧΟΜΕΝΩΝ	2
ΠΙΝΑΚΑΣ ΠΙΝΑΚΩΝ	5
ΠΙΝΑΚΑΣ ΔΙΑΓΡΑΜΜΑΤΩΝ	6
ΠΙΝΑΚΑΣ ΧΑΡΤΩΝ	7
ΠΙΝΑΚΑΣ ΣΥΝΤΟΜΟΓΡΑΦΙΩΝ	8
ΕΙΣΑΓΩΓΗ	9
ΕΝΟΤΗΤΑ 1. ΤΟ ΝΕΟ ΟΙΚΟΝΟΜΙΚΟ ΠΕΡΙΒΑΛΛΟΝ	12
1.1. ΤΟ ΓΕΝΙΚΟ ΠΛΑΙΣΙΟ	12
1.2. ΟΙ ΕΥΡΩΠΑΪΚΕΣ ΠΟΛΕΙΣ ΜΕΣΑΙΟΥ ΜΕΓΕΘΟΥΣ	14
1.3. ΟΙ ΕΠΙΠΤΩΣΕΙΣ ΤΟΥ ΝΕΟΥ ΟΙΚΟΝΟΜΙΚΟΥ ΠΕΡΙΒΑΛΛΟΝΤΟΣ ΣΤΙΣ ΕΛΛΗΝΙΚΕΣ ΠΟΛΕΙΣ ΜΕΣΑΙΟΥ ΜΕΓΕΘΟΥΣ	17
1.4. ΤΑ ΙΩΑΝΝΙΝΑ ΣΤΟ ΝΕΟ ΟΙΚΟΝΟΜΙΚΟ ΠΕΡΙΒΑΛΛΟΝ	19
ΕΝΟΤΗΤΑ 2. ΠΑΡΟΥΣΙΑΣΗ ΤΗΣ ΠΕΡΙΟΧΗ ΠΑΡΕΜΒΑΣΗΣ	21
2.1. ΠΛΑΙΣΙΟ ΕΠΙΛΟΓΗΣ	21
2.2. ΓΕΝΙΚΑ ΣΤΟΙΧΕΙΑ	21
2.3. ΧΩΡΟΤΑΞΙΚΗ ΚΑΙ ΠΟΛΕΟΔΟΜΙΚΗ ΟΡΓΑΝΩΣΗ ΤΗΣ ΠΟΛΗΣ	23
2.3.1. ΑΞΙΟΛΟΓΗΣΗ ΚΑΙ ΣΥΜΠΕΡΑΣΜΑΤΑ	40
2.4. ΔΗΜΟΓΡΑΦΙΚΑ ΚΑΙ ΚΟΙΝΩΝΙΚΑ ΧΑΡΑΚΤΗΡΙΣΤΙΚΑ	42
2.4.1. ΑΞΙΟΛΟΓΗΣΗ ΚΑΙ ΣΥΜΠΕΡΑΣΜΑΤΑ	50
2.5. ΟΙΚΟΝΟΜΙΑ- ΟΙΚΟΝΟΜΙΚΑ ΧΑΡΑΚΤΗΡΙΣΤΙΚΑ ΤΟΥ ΠΛΗΘΥΣΜΟΥ	50
2.5.1. ΑΞΙΟΛΟΓΗΣΗ ΚΑΙ ΣΥΜΠΕΡΑΣΜΑΤΑ	63
2.6. ΠΕΡΙΒΑΛΛΟΝ - ΚΛΙΜΑΤΙΚΗ ΑΛΛΑΓΗ	65
2.6.1. ΑΞΙΟΛΟΓΗΣΗ ΚΑΙ ΣΥΜΠΕΡΑΣΜΑΤΑ	69
ΕΝΟΤΗΤΑ 3. SWOT ΑΝΑΛΥΣΗ	71
3.1. ΚΥΡΙΟΤΕΡΑ ΠΡΟΒΛΗΜΑΤΑ ΤΗΣ ΠΕΡΙΟΧΗΣ	71
3.2. ΠΛΑΙΣΙΟ SWOT ΑΝΑΛΥΣΗΣ	72
ΕΝΟΤΗΤΑ 4. ΣΤΟΧΟΙ ΤΗΣ ΣΤΡΑΤΗΓΙΚΗΣ	78
4.1. ΠΑΡΟΥΣΙΑΣΗ ΤΟΥ ΣΤΡΑΤΗΓΙΚΟΥ ΣΤΟΧΟΥ	78
4.2. ΑΝΑΛΥΣΗ ΤΗΣ ΣΤΡΑΤΗΓΙΚΗΣ	78
4.2.1. ΣΤΡΑΤΗΓΙΚΟΙ ΣΤΟΧΟΙ	80
4.3. ΣΥΝΟΨΗ ΥΦΙΣΤΑΜΕΝΩΝ ΣΤΡΑΤΗΓΙΚΩΝ ΚΑΙ ΠΟΛΙΤΙΚΩΝ ΠΟΥ ΣΧΕΤΙΖΟΝΤΑΙ ΜΕ ΤΗΝ ΠΕΡΙΟΧΗ ΠΑΡΕΜΒΑΣΗΣ (ΤΟΠΙΚΕΣ, ΠΕΡΙΦΕΡΕΙΑΚΕΣ ΚΑΙ ΕΘΝΙΚΕΣ) ΚΑΙ ΣΥΜΒΑΤΟΤΗΤΑ ΜΕ ΤΟ ΕΠ ΗΠΕΙΡΟΥ 2014-2020	82
4.3.1. ΓΕΝΙΚΑ	82



4.3.2. ΑΠΟΤΥΠΩΣΗ ΤΩΝ ΒΑΣΙΚΩΝ ΚΑΤΕΥΘΥΝΣΕΩΝ ΤΟΥ ΡΣΙ	104
4.3.3. ΕΠΙΧΕΙΡΗΣΙΑΚΟ ΠΡΟΓΡΑΜΜΑ ΔΗΜΟΥ ΙΩΑΝΝΙΝΩΝ 2016-2019	104
4.3.4. ΟΛΟΚΛΗΡΩΜΕΝΟ ΣΧΕΔΙΟ ΑΣΤΙΚΗΣ ΑΝΑΠΤΥΞΗΣ (ΟΣΑΑ) ΔΗΜΟΥ ΙΩΑΝΝΙΝΩΝ	106
4.3.5. ΠΕΡΙΦΕΡΕΙΑΚΟ ΕΠΙΧΕΙΡΗΣΙΑΚΟ ΠΡΟΓΡΑΜΜΑ (ΠΕΠ) ΗΠΕΙΡΟΥ 2014-2020	108
4.3.6. ΤΟ ΠΡΟΤΥΠΟ ΧΩΡΙΚΗΣ ΑΝΑΠΤΥΞΗΣ ΤΟΥ ΕΠΙΧΕΙΡΗΣΙΑΚΟΥ ΠΡΟΓΡΑΜΜΑΤΟΣ ΤΗΣ ΠΕΡΙΦΕΡΕΙΑΣ ΗΠΕΙΡΟΥ 2015-2019	109
4.3.7. Η ΑΝΑΘΕΩΡΗΣΗ ΤΟΥ ΠΕΡΙΦΕΡΕΙΑΚΟΥ ΠΛΑΙΣΙΟΥ ΧΩΡΟΤΑΞΙΚΟΥ ΣΧΕΔΙΑΣΜΟΥ ΚΑΙ ΑΕΙΦΟΡΟΥ ΑΝΑΠΤΥΞΗΣ	109
4.3.8. ΠΕΡΙΦΕΡΕΙΑΚΗ ΣΤΡΑΤΗΓΙΚΗ ΈΞΥΠΝΗΣ ΕΞΕΙΔΙΚΕΥΣΗΣ (RIS3)	110
4.3.9. ΣΤΡΑΤΗΓΙΚΗ «ΕΥΡΩΠΗ 2020»	111
ΕΝΟΤΗΤΑ 5. ΣΧΕΔΙΟ ΔΡΑΣΗΣ	113
5.1. ΓΕΝΙΚΟ ΠΛΑΙΣΙΟ	113
5.2. ΕΙΔΙΚΟΙ ΣΤΟΧΟΙ ΚΑΙ ΑΝΑΜΕΝΟΜΕΝΑ ΑΠΟΤΕΛΕΣΜΑΤΑ	113
5.3. ΑΝΑΛΥΤΙΚΗ ΠΑΡΟΥΣΙΑΣΗ ΠΡΟΤΕΙΝΟΜΕΝΩΝ ΠΑΡΕΜΒΑΣΕΩΝ ΑΝΑ ΕΙΔΙΚΟ ΣΤΟΧΟ	115
5.3.1. ΕΣ.1.1 ΑΥΞΗΣΗ ΤΗΣ ΕΠΙΔΡΑΣΗΣ ΤΗΣ ΦΥΣΙΚΗΣ ΚΑΙ ΠΟΛΙΤΙΣΤΙΚΗΣ ΚΛΗΡΟΝΟΜΙΑΣ ΣΤΗΝ ΕΛΚΥΣΤΙΚΟΤΗΤΑ ΚΑΙ ΑΝΤΑΓΩΝΙΣΤΙΚΟΤΗΤΑ ΤΟΥ ΜΗΤΡΟΠΟΛΙΤΙΚΟΥ ΚΕΝΤΡΟΥ	117
5.3.2. ΕΣ.1.2 ΒΕΛΤΙΩΣΗ ΤΟΥ ΑΣΤΙΚΟΥ ΠΕΡΙΒΑΛΛΟΝΤΟΣ ΜΕ ΤΗΝ ΑΝΑΖΩΟΓΟΝΗΣΗ ΚΑΙ ΑΝΑΒΑΘΜΙΣΗ ΠΕΡΙΟΧΩΝ ΤΟΥ ΜΗΤΡΟΠΟΛΙΤΙΚΟΥ ΚΕΝΤΡΟΥ	119
5.3.3. ΕΣ.2.1 ΕΝΙΣΧΥΣΗ ΤΟΥ ΒΑΘΜΟΥ ΠΑΡΟΧΗΣ ΗΛΕΚΤΡΟΝΙΚΩΝ ΥΠΗΡΕΣΙΩΝ ΑΠΟ ΤΟΝ ΔΗΜΟ ΠΡΟΣ ΤΟΥΣ ΠΟΛΙΤΕΣ ΜΕΣΩ ΤΗΣ ΥΙΟΘΕΤΗΣΗΣ ΤΩΝ ΑΡΧΩΝ ΤΗΣ «ΈΞΥΠΝΗΣ ΤΕΧΝΟΛΟΓΙΑΣ ΠΛΗΡΟΦΟΡΙΚΗΣ ΚΑΙ ΕΠΙΚΟΙΝΩΝΙΑΣ - ICTS»	126
5.3.4. ΕΣ.2.2 ΜΕΙΩΣΗ ΤΗΣ ΚΑΤΑΝΑΛΩΣΗΣ ΕΝΕΡΓΕΙΑΣ ΚΑΙ ΒΕΛΤΙΩΣΗ ΤΗΣ ΕΝΕΡΓΕΙΑΚΗΣ ΑΠΟΔΟΣΗΣ ΤΟΥ ΚΤΙΡΙΑΚΟΥ ΑΠΟΘΕΜΑΤΟΣ ΤΟΥ ΔΗΜΟΥ ΜΕΣΩ ΤΗΣ ΥΙΟΘΕΤΗΣΗΣ ΤΩΝ ΑΡΧΩΝ ΤΗΣ «ΈΞΥΠΝΗΣ ΕΝΕΡΓΕΙΑΣ» ΚΑΙ ΤΩΝ «ΕΥΦΥΩΝ ΔΙΚΤΥΩΝ ΕΝΕΡΓΕΙΑΣ»	127
5.3.5. ΕΣ.3.1 ΒΕΛΤΙΩΣΗ ΤΗΣ ΠΡΟΣΒΑΣΙΜΟΤΗΤΑΣ ΣΤΟ ΙΣΤΟΡΙΚΟ ΚΑΙ ΕΜΠΟΡΙΚΟ ΚΕΝΤΡΟ ΚΑΘΩΣ ΚΑΙ ΣΕ ΣΗΜΕΙΑ ΤΟΥΡΙΣΤΙΚΟΥ ΚΑΙ ΠΟΛΙΤΙΣΤΙΚΟΥ ΕΝΔΙΑΦΕΡΟΝΤΟΣ	129
5.3.6. ΕΣ.4.1 ΕΝΔΥΝΑΜΩΣΗ ΤΩΝ ΤΟΠΙΚΩΝ ΔΟΜΩΝ ΚΟΙΝΩΝΙΚΗΣ ΠΡΟΝΟΙΑΣ	133
5.3.7. ΕΣ.4.2 ΔΙΕΥΚΟΛΥΝΣΗ ΤΗΣ ΠΡΟΣΒΑΣΗΣ ΣΤΗΝ ΑΠΑΣΧΟΛΗΣΗ ΤΟΥ ΤΟΠΙΚΟΥ ΠΛΗΘΥΣΜΟΥ ΜΕ ΕΜΦΑΣΗ ΣΤΙΣ ΕΥΠΑΘΕΙΣ ΟΜΑΔΕΣ	135
5.3.8. ΕΣ 5.1 ΥΠΟΣΤΗΡΙΞΗ ΤΗΣ ΕΦΑΡΜΟΓΗΣ ΤΗΣ ΣΤΡΑΤΗΓΙΚΗΣ ΒΑΑ	144
5.4. ΣΥΣΧΕΤΙΣΗ ΤΩΝ ΑΞΟΝΩΝ ΠΑΡΕΜΒΑΣΗΣ ΜΕ ΤΗ ΣΚΟΠΙΜΟΤΗΤΑ ΕΡΓΩΝ ΤΗΣ ΒΑΑ	148
5.5. ΣΥΝΟΨΗ ΣΧΕΔΙΟΥ ΔΡΑΣΗΣ	153
5.6. ΑΝΑΛΥΣΗ ΩΡΙΜΟΤΗΤΑΣ	159
5.7. ΧΡΟΝΙΚΟΣ ΠΡΟΓΡΑΜΜΑΤΙΣΜΟΣ ΣΧΕΔΙΟΥ ΔΡΑΣΗΣ	164
ΕΝΟΤΗΤΑ 6. ΣΧΕΔΙΟ ΧΡΗΜΑΤΟΔΟΤΗΣΗΣ	169
6.1. ΓΕΝΙΚΟ ΠΛΑΙΣΙΟ	169



6.2. ΣΥΝΔΕΣΗ ΣΧΕΔΙΟΥ ΧΡΗΜΑΤΟΔΟΤΗΣΗΣ ΜΕ ΤΟ ΠΕΠ ΗΠΕΙΡΟΥ 2014-2020 ΚΑΙ ΛΟΙΠΕΣ ΠΗΓΕΣ	169
6.3. ΠΗΓΕΣ ΧΡΗΜΑΤΟΔΟΤΗΣΗΣ	182
ΕΝΟΤΗΤΑ 7. ΥΛΟΠΟΙΗΣΗ ΚΑΙ ΠΑΡΑΚΟΛΟΥΘΗΣΗ	184
7.1. ΔΙΚΑΙΟΥΧΟΙ	184
7.2. ΔΙΑΔΙΚΑΣΙΕΣ ΠΑΡΑΚΟΛΟΥΘΗΣΗΣ	184
7.3. ΔΕΙΚΤΕΣ ΠΑΡΑΚΟΛΟΥΘΗΣΗΣ	186
ΕΝΟΤΗΤΑ 8. ΑΝΑΛΥΣΗ ΚΙΝΔΥΝΟΥ	192
8.1. ΜΕΘΟΔΟΛΟΓΙΑ ΑΝΑΛΥΣΗΣ ΚΙΝΔΥΝΩΝ	192
8.2. ΑΡΧΙΚΗ ΚΑΤΑΓΡΑΦΗ ΔΥΝΗΤΙΚΩΝ ΚΙΝΔΥΝΩΝ	194
ΕΝΟΤΗΤΑ 9. ΣΥΣΤΗΜΑ ΔΙΑΚΥΒΕΡΝΗΣΗΣ	195
9.1. ΑΣΤΙΚΗ ΑΡΧΗ - ΚΑΘΗΚΟΝΤΑ	195
9.2. ΠΕΡΙΓΡΑΦΗ ΦΟΡΕΑ	195
9.2.1. ΟΡΓΑΝΟΓΡΑΜΜΑ ΔΗΜΟΥ ΙΩΑΝΝΙΝΩΝ	195
9.2.2. ΠΡΟΤΕΙΝΟΜΕΝΗ ΑΣΤΙΚΗ ΑΡΧΗ - ΡΟΛΟΣ & ΑΡΜΟΔΙΟΤΗΤΕΣ	197
9.2.3. ΣΤΕΛΕΧΩΣΗ ΕΝΔΙΑΜΕΣΟΥ ΦΟΡΕΑ	200
9.2.4. ΕΜΠΕΙΡΙΑ ΚΑΙ ΤΕΧΝΟΓΝΩΣΙΑ ΣΤΗΝ ΑΞΙΟΛΟΓΗΣΗ ΚΑΙ ΕΠΙΛΟΓΗ ΣΥΓΧΡΗΜΑΤΟΔΟΤΟΥΜΕΝΩΝ ΠΡΑΞΕΩΝ - ΔΙΑΚΡΙΣΗ ΚΑΘΗΚΟΝΤΩΝ	201
9.2.5. ΤΡΟΠΟΣ ΔΙΑΣΦΑΛΙΣΗΣ ΔΙΑΧΩΡΙΣΜΟΥ ΚΑΘΗΚΟΝΤΩΝ	201
9.3. ΠΑΡΑΚΟΛΟΥΘΗΣΗ ΠΡΟΟΔΟΥ ΥΛΟΠΟΙΗΣΗΣ ΣΤΡΑΤΗΓΙΚΗΣ ΒΑΑ - ΕΝΗΜΕΡΩΣΗ ΕΜΠΛΕΚΟΜΕΝΩΝ	202
ΕΝΟΤΗΤΑ 10. ΔΙΑΔΙΚΑΣΙΕΣ ΔΙΑΒΟΥΛΕΥΣΗΣ	204
10.1. ΓΕΝΙΚΟ ΠΛΑΙΣΙΟ	204
10.2. ΕΜΠΛΕΚΟΜΕΝΟΙ ΦΟΡΕΙΣ ΣΤΟ ΣΧΕΔΙΑΣΜΟ ΤΗΣ ΣΤΡΑΤΗΓΙΚΗΣ ΒΑΑ	204
10.3. ΑΠΟΤΕΛΕΣΜΑΤΑ ΔΙΑΒΟΥΛΕΥΣΕΩΝ	205
ΕΝΟΤΗΤΑ 11. ΔΗΜΟΣΙΟΤΗΤΑ ΣΤΡΑΤΗΓΙΚΗΣ ΒΑΑ	214
ΒΙΒΛΙΟΓΡΑΦΙΑ - ΠΗΓΕΣ	216



Πίνακας Πινάκων

Πίνακας 1: Κτήρια κατά φορέα ιδιοκτησίας και φορέα που τα χρησιμοποιεί	31
Πίνακας 2: Ηλικία κτηρίων	31
Πίνακας 3: Κτήρια κατά χρήση (ΕΛΣΤΑΤ. Απογραφή Κτηρίων 2011)	33
Πίνακας 4: Επισκεψιμότητα των δύο σημαντικότερων μουσείων για την περίοδο 2007-2014	35
Πίνακας 5: Οικονομικές Επιπτώσεις - Κάστρο Ιωαννίνων	40
Πίνακας 6: SWOT ανάλυση για το επίπεδο χωροταξικής και πολεοδομικής ανάπτυξης της πόλης	41
Πίνακας 7: Η θέση του Δήμου Ιωαννιτών στο ελληνικό σύστημα αστικών κέντρων - Πληθυσμός 10 μεγαλύτερων Δήμων της Ελλάδας	42
Πίνακας 8: Πληθυσμός Δ. Ιωαννιτών, Πηγή : Οι Δήμοι σε αριθμούς ΚΕΔΕ Μάιος 2013	42
Πίνακας 9: Κατανομή μόνιμου πληθυσμού Δήμου Ιωαννιτών ανά δημοτική ενότητα και ρυθμοί μεταβολής	43
Πίνακας 10: Κατανομή του πληθυσμού του Δήμου σε οικισμούς διαφόρων μεγεθών	43
Πίνακας 11: Κατανομή του μόνιμου πληθυσμού του Δήμου κατά φύλο και επίπεδο εκπαίδευσης	45
Πίνακας 12: Ανάλυση στοιχείων μόνιμου πληθυσμού Δήμου Ιωαννιτών ανά ομάδες ηλικιών	47
Πίνακας 13: Εξέλιξη της ηλικίας διάρθρωσης του πληθυσμού του Δήμου	49
Πίνακας 14: SWOT ανάλυση για το επίπεδο δημογραφικών και κοινωνικών χαρακτηριστικών	50
Πίνακας 15: ΑΕΠ Νομών Περιφέρειας Ηπείρου 2000-2014	51
Πίνακας 16: Αριθμός επιχειρήσεων Δήμου Ιωαννιτών ανά νομική μορφή	53
Πίνακας 17: Αριθμός επιχειρήσεων Δήμου Ιωαννιτών ανά δραστηριότητα	54
Πίνακας 18: Απογραφή Πληθυσμού 2001 και 2011. Μόνιμος Πληθυσμός, κατά φύλο και κατάσταση ασχολίας	56
Πίνακας 19: Απογραφή Πληθυσμού 2011. Οικονομικά ενεργός και μη ενεργός πληθυσμός κατά ομάδες υπηκοοτήτων	56
Πίνακας 20: Απογραφή Πληθυσμού 2011. Οικονομικά ενεργός και μη ενεργός πληθυσμός κατά επίπεδο εκπαίδευσης	57
Πίνακας 21: Απογραφή Πληθυσμού 2011. Απασχολούμενοι κατά κλάδο οικονομικής δραστηριότητας (μονοψήφιο)	59
Πίνακας 22: Απογραφή Πληθυσμού 2011. Απασχολούμενοι κατά επάγγελμα (μονοψήφιο)	59
Πίνακας 23: Απογραφή Πληθυσμού 2011. Απασχολούμενοι κατά επίπεδο εκπαίδευσης	59
Πίνακας 24: Απογραφή Πληθυσμού 2011. Απασχολούμενοι κατά τόπο εργασίας	60
Πίνακας 25: Απογραφή Πληθυσμού 2011. Άνεργοι ανά επίπεδο εκπαίδευσης	60
Πίνακας 26: Μέσο ετήσιο ποσοστό ανεργίας κατά Νομό (/Περιφερειακή Ενότητα), Περιφέρειας Ηπείρου και Συνόλου της χώρας (2001 - 4ο Τρίμηνο 2016)	61
Πίνακας 27: Αφίξεις στα συλλογικά τουριστικά καταλύματα του Νομού Ιωαννίνων κατά τα έτη 2007-2011	63
Πίνακας 28: SWOT ανάλυση για το επίπεδο της οικονομίας της περιοχής	64
Πίνακας 29: Περιοχές που έχουν ενταχθεί στο δίκτυο NATURA 2000	66
Πίνακας 30: Ρυθμός μεταβολής συνολικά παραγόμενων ποσοτήτων ΑΣΑ του Δήμου Ιωαννιτών	68
Πίνακας 31: SWOT ανάλυση για το περιβάλλον της περιοχής	69
Πίνακας 32: Ανάλυση SWOT	74
Πίνακας 33: Στρατηγικοί Στόχοι της ΒΑΑ	80
Πίνακας 34: Άξονες Παρέμβασης της ΒΑΑ	80
Πίνακας 35: Συμβολή των Αξόνων Παρέμβασης της Στρατηγικής ΒΑΑ στους Στρατηγικούς Στόχους	81



Πίνακας 36: Βαθμός συσχέτισης Στρατηγικής ΒΑΑ με τοπικές, περιφερειακές και εθνικές πολιτικές και στρατηγικές	84
Πίνακας 37: Συμπληρωματικές δράσεις προγραμμάτων που συμβάλουν στην Ολοκληρωμένη διάσταση της Βιώσιμης Αστικής Ανάπτυξης της περιοχής παρέμβασης του παρόντος Σχεδίου	102
Πίνακας 38: Παρουσίαση Αξόνων Προτεραιότητας Στρατηγικής ΒΑΑ, Ειδικών Στόχων και αναμενόμενων αποτελεσμάτων	113
Πίνακας 39: Συσχέτιση των Αξόνων Παρέμβασης με την σκοπιμότητα έργων (ανάγκες/ δυνατότητες) της ΒΑΑ	149
Πίνακας 40: Συνολική απεικόνιση του επιχειρησιακού σχεδιασμού της Στρατηγικής ΒΑΑ	154
Πίνακας 41: Σύνδεση της Στρατηγικής με τους Άξονες Προτεραιότητας, τους Ειδικούς Στόχους και τους Τύπους Δράσεων του ΠΕΠ Ηπείρου	157
Πίνακας 42: Ωριμότητα παρεμβάσεων – απαιτούμενες μελέτες	160
Πίνακας 43: Χρονοπρογραμματισμός ενεργοποίησης παρεμβάσεων Στρατηγικής ΒΑΑ	165
Πίνακας 44: Σχέδιο χρηματοδότησης της Στρατηγικής ΒΑΑ	169
Πίνακας 45: Χρηματοδότηση ΒΑΑ: σύνδεση με ΠΕΠ Ηπείρου 2014-2020	170
Πίνακας 46: Συνολικό χρηματοδοτικό σχέδιο Στρατηγικής ΒΑΑ και πηγές χρηματοδότησης	173
Πίνακας 47: Οικονομικοί Στόχοι έργων α' προτεραιότητας Στρατηγικής ΒΑΑ	179
Πίνακας 48: Δείκτες παρεμβάσεων Στρατηγικής ΒΑΑ – σύνδεση με δείκτες ΠΕΠ Ηπείρου	188
Πίνακας 49: Αρχική καταγραφή δυνητικών κινδύνων Στρατηγικής ΒΑΑ	194

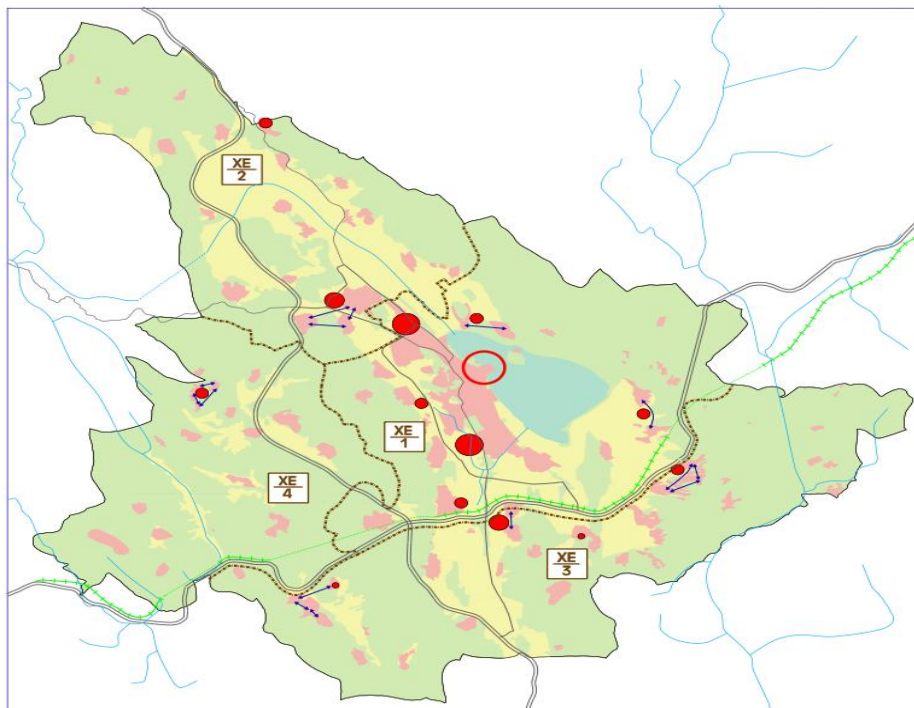
Πίνακας Διαγραμμάτων

Διάγραμμα 1: Κατανομή του πληθυσμού του Δ. Ιωαννιτών ανά επίπεδο εκπαίδευσης	44
Διάγραμμα 2: Πλήθος κατοίκων Δήμου Ιωαννιτών ανά ομάδες ηλικιών	47
Διάγραμμα 3: Πορεία ΑΕΠ Ν. Ιωαννίνων 2000-2014	51
Διάγραμμα 4: Ποσοστά επιχειρήσεων Δήμου Ιωαννιτών ανά νομική μορφή	53
Διάγραμμα 5: Ποσοστά επιχειρήσεων Δήμου Ιωαννιτών ανά δραστηριότητα	54
Διάγραμμα 6: Αρχιτεκτονική στρατηγικής ΒΑΑ	79
Διάγραμμα 7: Χρονικός προγραμματισμός των έργων Α' προτεραιότητας	167
Διάγραμμα 8: Διάγραμμα ροής Διαβούλευσης ΒΑΑ Ιωαννίνων	207



Πίνακας Χαρτών

Χάρτης 1: Οριοθέτηση περιοχής ΡΣΙ



ΥΠΟΜΝΗΜΑ

ΥΠΟΒΑΘΡΟ

- ΔΑΣΗ / ΒΟΣΚΟΤΟΠΟΙ
- ΓΕΩΡΓΙΚΗ ΓΗ
- ΛΙΜΝΗ ΠΑΜΒΟΥΤΙΔΑΣ
- ΘΕΣΜΟΒΕΤΗΜΕΝΟΣ ΟΙΚΙΣΤΙΚΟΣ ΧΩΡΟΣ
- ΡΕΜΑΤΑ
- Β.Ο.Δ. ΟΡΘΙΑ/ΕΓΓΡΑΤΙΑ
- ΚΑΘΕΤΗ ΑΞΟΝΟΡΟΙ
- ΒΑΣΙΚΕΣ ΑΡΤΗΡΙΕΣ
- ΓΡΑΜΜΗ ΟΣΣ

ΠΕΡΙΕΧΟΜΕΝΟ

- ΟΡΙΑ ΧΩΡΙΚΩΝ ΕΝΟΤΗΤΩΝ
- ΑΡΙΘΜΗΝΗ ΧΩΡΙΚΩΝ ΕΝΟΤΗΤΩΝ
- ΤΟΠΙΚΕΣ ΔΙΚΤΥΣΕΙΣ
- ΠΡΩΤΕΥΟΝ ΠΟΛΕΩΔΟΜΙΚΟ ΚΕΝΤΡΟ
- ΔΕΥΤΕΡΕΥΟΝΤΑ ΠΟΛΕΩΔΟΜΙΚΑ ΚΕΝΤΡΑ
- ΚΕΝΤΡΑ ΧΩΡΙΚΩΝ ΕΝΟΤΗΤΩΝ Η΄ ΠΡΟΣΑΣΤΩΝ ΜΕ ΥΠΕΡΤΟΠΙΚΕΣ ΔΡΑΣΤΗΡΙΟΤΗΤΕΣ & ΕΠΙΔΟΣΤΙΚΕΣ ΕΣΤΗΡΗΤΗΣΕΙΣ
- ΚΕΝΤΡΑ ΧΩΡΙΚΩΝ ΕΝΟΤΗΤΩΝ Η΄ ΠΡΟΣΑΣΤΩΝ ΕΠΙΔΟΣΤΙΚΩΣ ΕΣΤΗΡΗΤΗΣΕΩΣ
- ΚΕΝΤΡΑ ΕΙΔΙΚΟΥ ΧΑΡΑΚΤΗΡΑ

χάρτης **4** **ΧΩΡΙΚΗ ΔΟΜΗ**

ΑΝΑΔΟΧΟΣ
ΕΡΓ. Σ.Α. & ΧΡΥΣΑΝΘΗ ΑΡΑΜΠΑΤΖΗ-ΚΑΡΡΑ

Χάρτης 2: Περιοχή παρέμβασης	22
Χάρτης 3: Γειτινάσεις της πόλης των Ιωαννίνων	22
Χάρτης 4: Η Εγνατία οδός και οι κάθετοι άξονές της	23
Χάρτης 5: Βασικοί οδικοί άξονες σε σχέση με την περιοχή μελέτης	25
Χάρτης 6: Δίκτυο Πεζοδρόμων Δήμου Ιωαννιτών	26
Χάρτης 7: Κατανομή του πληθυσμού σε οικισμούς διαφόρων μεγεθών	30
Χάρτης 8: Δήμοι της χώρας κατά μέγεθος γήρανσης	44
Χάρτης 9: Εμπορικό Κέντρο (μπλε) Δ. Ιωαννιτών και συγκέντρωση καταστημάτων	48
Χάρτης 10: Περιοχές Natura	52
Χάρτης 11: Απεικόνιση έργων ΒΑΑ	67
	116



Πίνακας Συντομογραφιών

ΑΕΠ	Ακαθάριστο Εγχώριο Προϊόν
ΑΛΕ	Αστικές Λειτουργικές Ενότητες
ΑΣΑ	Αστικά Στερεά Απορρίμματα
ΒΑΑ	Βιώσιμη Αστική Ανάπτυξη
ΓΠΣ	Γενικά Πολεοδομικά Σχέδια
ΔΑ	Διαχειριστική Αρχή
ΕΓΤΑΑ	Ευρωπαϊκό Γεωργικό Ταμείο Αγροτικής Ανάπτυξης
ΕΔΕΤ	Ευρωπαϊκά Διαρθρωτικά και Επενδυτικά Ταμεία
ΕΕ	Ευρωπαϊκή Επιτροπή
ΕΚΤ	Ευρωπαϊκό Κοινωνικό Ταμείο
ΕΛΣΤΑΤ	Ελληνική Στατιστική Αρχή
ΕΠ	Επιχειρησιακό Πρόγραμμα
ΕΠ ΑΝΕΚ	Επιχειρησιακό Πρόγραμμα «Ανταγωνιστικότητα, Επιχειρηματικότητα, Καινοτομία»
ΕΠ-ΥΜΕΠΕΡΑΑ	Επιχειρησιακό Πρόγραμμα «Υποδομές Μεταφορών, Περιβάλλον και Αειφόρος Ανάπτυξη»
ΕΣΠΑ 2014-2020	Εταιρικό Σύμφωνο για το Πλαίσιο Ανάπτυξης 2014-2020
ΕΤΠΑ	Ευρωπαϊκό Ταμείο Περιφερειακής Ανάπτυξης
ΕΥΔ ΠΕΠ	Ειδική Υπηρεσία Διαχείρισης Περιφερειακού Επιχειρησιακού Προγράμματος
ΕΦΔ	Ενδιάμεσος Φορέας Διαχείρισης
ΘΣ	Θεματικός Στόχος
ΚΔΑΥ	Κέντρο Διαλογής Ανακυκλώσιμων Υλικών
ΠΕ	Πανεπιστημιακής Εκπαίδευσης
ΠΕΠ	Περιφερειακό Επιχειρησιακό Πρόγραμμα
ΠΣ	Πολεοδομικό Συγκρότημα
ΟΣΑΑ	Ολοκληρωμένο Σχέδιο Αστικής Ανάπτυξης
ΟΧΕ	Ολοκληρωμένες Χωρικές Επενδύσεις
ΡΣΙ	Ρυθμιστικό Σχέδιο Ιωαννίνων
ΣΧΟΟΑΠ	Σχέδια Οικιστικής Οργάνωσης Ανοικτής Πόλης
ΤΑΠΤΟΚ	Τοπική Ανάπτυξη με Πρωτοβουλία Τοπικών Κοινοτήτων
ΤΕ	Τεχνολογικής Εκπαίδευσης
ΤΠΕ	Τεχνολογία Πληροφοριών και Επικοινωνίας
ΧΥΤΑ	Χώροι Υγειονομικής Ταφής Απορριμμάτων



Εισαγωγή

Ο ρόλος της πόλης στην σύγχρονη πραγματικότητα αναδεικνύεται ως ο κρίσιμος ενδιάμεσος κρίκος ανάμεσα στον πολίτη – κάτοικο και τον φορέα πολιτικής - κράτος.

Αναγνωρίζοντας τον πολυδιάστατο ρόλο των πόλεων και την αμεσότητα που μπορεί να έχει η παρέμβαση των τοπικών αρχών, η ΕΕ δημιούργησε τα εργαλεία «Ολοκληρωμένης Χωρικής Ανάπτυξης» ως το χρηματοδοτικό μέσο που δίνει την ευκαιρία στις Τοπικές Αρχές να σχεδιάσουν το μέλλον της πόλης τους στον οικονομικό, κοινωνικό και περιβαλλοντικό τομέα. Με αυτό τον τρόπο η αξιοποίηση των χρηματοδοτικών κονδυλίων έχει πολλαπλασιαστικό αποτέλεσμα αφού εκμεταλλεύεται τόσο την αμεσότητα της επαφής ανάμεσα στις τοπικές δημοτικές αρχές και τους πολίτες-κατοίκους όσο και την ουσιαστική γνώση των ζητημάτων που έχουν οι τοπικές αρχές.

Τα εργαλεία «Ολοκληρωμένης Χωρικής Ανάπτυξης» παρέχουν την δυνατότητα, ώστε η γνώση των τοπικών ζητημάτων να οδηγήσει στη διαμόρφωση σχεδίων δράσης που εξυπηρετούν τις πραγματικές ανάγκες κάθε χωρικής ενότητας με μία αμεσότητα που δεν μπορεί να υποκατασταθεί από περιφερειακές ή εθνικές αρχές.

Στρατηγικός στόχος της Ολοκληρωμένης Χωρικής Ανάπτυξης στο πλαίσιο του ΕΣΠΑ 2014-2020 είναι «η επίτευξη της απασχόλησης, της κοινωνικής συνοχής και της διατήρησης των πόρων, εστιάζοντας στη φέρουσα δυνατότητα και τις ιδιαίτερες ανάγκες των επιμέρους χωρικών ενότητων και χρησιμοποιώντας ως κινητήρες της την ανταγωνιστικότητα και την τοπική επιχειρηματικότητα».

Στο πλαίσιο αυτό, η Ολοκληρωμένη Χωρική Ανάπτυξη καλείται να συμπληρώσει και να μεγιστοποιήσει τα οφέλη από την άσκηση των τομεακών πολιτικών και των προγραμμάτων περιφερειακής ανάπτυξης στο πλαίσιο της προγραμματικής περιόδου 2014-2020. Ειδικότερα, η Ολοκληρωμένη Χωρική Ανάπτυξη καλείται:

- Να αντιμετωπίσει συγκροτημένα τις ιδιαίτερες προκλήσεις στο χωρικό επίπεδο.
- Να μεγιστοποιήσει τα οφέλη από το ΕΣΠΑ σε χωρικό επίπεδο.
- Να προωθήσει την αποδοτική εφαρμογή των νέων χρηματοδοτικών εργαλείων.

Τα βασικά εργαλεία για την επίτευξη των ανωτέρω στόχων είναι οι **Ολοκληρωμένες Χωρικές Επενδύσεις (ΟΧΕ)**, η **Βιώσιμη Αστική Ανάπτυξη (ΒΑΑ)** και η **Τοπική Ανάπτυξη με Πρωτοβουλία Τοπικών Κοινοτήτων (ΤΑΠΤΟΚ)**. Για την Ολοκληρωμένη Χωρική Ανάπτυξη δύναται να αξιοποιηθούν πόροι των ΕΔΕΤ (όπως ΕΤΠΑ, ΕΚΤ, ΕΓΤΑΑ) και διάφορες πηγές χρηματοδότησης (Τομεακά ΕΠ, ΠΕΠ κλπ.), ώστε να είναι δυνατή η πολυτομεακή και πολυταμειακή παρέμβαση στις περιοχές εφαρμογής των παραπάνω εργαλείων.

Σε ό,τι αφορά την εφαρμογή της Ολοκληρωμένης Χωρικής Ανάπτυξης στην Περιφέρεια Ηπείρου, σύμφωνα με τα οριζόμενα στο οικείο ΠΕΠ θα εφαρμοστεί κυρίως μέσω των εργαλείων της ΟΧΕ και της ΒΑΑ, ενώ υπάρχει η δυνατότητα να αξιοποιηθεί και το εργαλείο για την Τοπική Ανάπτυξη με Πρωτοβουλία Τοπικών Κοινοτήτων.

Η ΒΑΑ θα εφαρμοστεί στην πόλη των Ιωαννίνων μετά τη σύνταξη, υποβολή και έγκριση ολοκληρωμένης στρατηγικής που σχεδιάζεται και υποβάλλεται στο πλαίσιο της σχετικής πρόσκλησης της ΔΑ, με πρωτοβουλία της αρμόδιας Δημοτικής Αρχής. Βάση για τον παρόντα Σχεδιασμό και τον εντοπισμό του «τοπικού αναπτυξιακού δυναμικού», αποτέλεσε το Ρυθμιστικό Σχέδιο Ιωαννίνων (Β' Φάση, Μάιος 2009).



Στο πλαίσιο αυτό, το παρόν έγγραφο αποτελεί το Στρατηγικό Σχέδιο του Δήμου Ιωαννιτών για την εφαρμογή της Βιώσιμης Αστικής Ανάπτυξης στην πρωτεύουσα της Περιφέρειας Ηπείρου και συνοπτικά περιλαμβάνει τα κάτωθι:

- Την πρώτη ενότητα όπου αναλύεται η θέση των πόλεων μεσαίου μεγέθους στο Νέο Οικονομικό Περιβάλλον.
- Τη δεύτερη ενότητα στη οποία αναλύονται τα χωροταξικά, δημογραφικά, οικονομικά και κοινωνικά χαρακτηριστικά του Δήμου καθώς και η πολεοδομική οργάνωση και ο αστικός εξοπλισμός της πόλης.
- Την τρίτη ενότητα όπου αξιολογούνται τα ισχυρά και αδύνατα σημεία της περιοχής παρέμβασης, καθώς και οι ευκαιρίες και απειλές που προκύπτουν από το εξωτερικό περιβάλλον (SWOT). Η ανάλυση SWOT στηρίζεται στα πορίσματα της πρώτης ενότητας και αποτελεί στην ουσία μια εσωτερική και εξωτερική αξιολόγηση, η οποία επιχειρεί να συνθέσει και να κωδικοποιήσει τα βασικά πλεονεκτήματα και μειονεκτήματα της περιοχής, καθώς και τη δυνατότητα της να ανταποκριθεί στις ευκαιρίες και προκλήσεις να εμφανίζονται.
- Την τέταρτη ενότητα στην οποία παρουσιάζεται το όραμα του Δήμου για την ΒΑΑ, οι στόχοι και οι συναφείς στρατηγικές/ πολιτικές.
- Την πέμπτη ενότητα που περιλαμβάνει το σχέδιο δράσης, το οποίο αποτελεί το επιχειρησιακό σκέλος για την επίτευξη της στρατηγικής (περιλαμβάνει ειδικούς στόχους, δράσεις/έργα, χρονικό προγραμματισμό κλπ.).
- Την έκτη ενότητα στο πλαίσιο της οποίας παρουσιάζεται το χρηματοδοτικό πλάνο για την υλοποίηση της στρατηγικής.
- Την έβδομη ενότητα με τις διαδικασίες που θα πρέπει να εφαρμοστούν ώστε να επιτευχθεί η ομαλή υλοποίηση και η απαραίτητη παρακολούθηση και έλεγχος της στρατηγικής.
- Την όγδοη ενότητα με την ανάλυση των πιθανών κινδύνων που μπορεί να παρουσιαστούν και την εκτίμηση των επιπτώσεων που ενδέχεται να έχουν στην εφαρμογή της.
- Την ένατη ενότητα η οποία περιλαμβάνει το σύστημα διακυβέρνησης της στρατηγικής (αρμόδια αστική αρχή, ρόλοι – αρμοδιότητες, εμπλεκόμενοι).
- Την δέκατη ενότητα στο πλαίσιο της οποίας παρουσιάζονται οι διαδικασίες διαβούλευσης που ακολουθήθηκαν για την συγκροτημένη συλλογή των απόψεων μαζικών φορέων αλλά και μεμονωμένων πολιτών για τη σύνταξη και οριστικοποίηση της στρατηγικής της ΒΑΑ.
- Την ενδέκατη ενότητα με το πλάνο δημοσιότητας που θα εφαρμοστεί κατά τη διάρκεια υλοποίησης της στρατηγικής.

Βασική πηγή χρηματοδότησης των δράσεων της Στρατηγικής αποτελεί το ΠΕΠ Ηπείρου 2014-2020, μέσω του οποίου διατίθενται πόροι ύψους 30,7εκ.€ καθώς και 100.000€ για ενέργειες στο πλαίσιο της Τεχνικής Βοήθειας. Οι πόροι αυτοί προέρχονται από το ΕΤΠΑ, το ΕΚΤ και Εθνικούς Πόρους (στο πλαίσιο της εθνικής συμμετοχής).

Ο συνολικός προϋπολογισμός του παρόντος Σχεδίου είναι μεγαλύτερος των προαναφερόμενων περιλαμβάνοντας **συμπληρωματικές** δράσεις/πράξεις οι οποίες χαρακτηρίζονται «β' προτεραιότητας». Οι δράσεις «β' προτεραιότητας» δύναται να χρηματοδοτηθούν είτε από το ΠΕΠ Ηπείρου (σε περίπτωση που το κόστος των κύριων δράσεων του σχεδίου είναι μικρότερο του προϋπολογιζόμενου ή από άλλες πηγές χρηματοδότησης).

Η περίοδος υλοποίησης του Στρατηγικού Σχεδίου συνάδει με αυτή της επιλεξιμότητας του ΠΕΠ Ηπείρου 2014-2020. Ως εκ τούτου, η εφαρμογή του θα ξεκινήσει το έτος 2017 και αναμένεται να έχει ολοκληρωθεί έως το 2023.



ΔΗΜΟΣ ΙΩΑΝΝΙΝΩΝ

Τέλος, επισημαίνεται ότι το Στρατηγικό Σχέδιο για τη Βιώσιμη Αστική Ανάπτυξη του Δήμου Ιωαννιτών αποτελεί ένα δυναμικό κείμενο, το οποίο μπορεί να αναθεωρηθεί όταν οι εξελίξεις το επιβάλλουν.



Ενότητα 1. Το νέο οικονομικό περιβάλλον

1.1. Το γενικό πλαίσιο

Οι τελευταίες δεκαετίες, τόσο στην Ευρώπη όσο και διεθνώς, έχουν σηματοδοτήσει σημαντικές αλλαγές που συσχετίζονται κυρίως με τη διεθνοποίηση των οικονομικών δραστηριοτήτων, τις τεχνολογικές εξελίξεις και τις μεταβολές στην παραγωγική διάρθρωση των ανεπτυγμένων οικονομιών. Οι αλλαγές αυτές έχουν γεννηθεί μέσα στις πόλεις και έχουν επηρεάσει καθοριστικά την εσωτερική λειτουργία και δομή τους, καθώς και τις μεταξύ τους σχέσεις.

Στο σύγχρονο οικονομικό περιβάλλον οι πόλεις στον ευρωπαϊκό χώρο ανταγωνίζονται περισσότερο αλλά και συνεργάζονται περισσότερο. Προσπαθούν να μάθουν από το περιβάλλον τους, να ανταποκριθούν στην πρόκληση της Ενιαίας Αγοράς, της τεχνολογικής έκρηξης και της βιώσιμης ανάπτυξης και να γίνουν πόλοι έλξης κεφαλαίου και ανθρώπινου δυναμικού.

Σε αυτό το πλαίσιο, οι πόλεις αποκτούν πιο σύνθετες ταυτότητες με στοιχεία και εμπειρίες τόσο ενσωμάτωσης όσο και κοινωνικού αποκλεισμού, οικονομικής ολοκλήρωσης και αποδιάθρωσης, ευμάρειας και ανέχειας, παροχής και στέρησης δυνατοτήτων και ευκαιριών. Επίσης διαφοροποιούνται πιο συχνά και ακολουθούν διαφορετικές διαδρομές, καθώς κάποιες αντιμετωπίζουν περισσότερες ευκαιρίες και κάποιες άλλες περισσότερους κινδύνους από την παραγωγική τους δομή, την γεωγραφική τους θέση αλλά και την στάση τους απέναντι στο μεταβαλλόμενο οικονομικό περιβάλλον.

Καθίσταται όλο και πιο σαφές ότι οι ποικίλες προκλήσεις που αντιμετωπίζουν οι αστικές περιφέρειες – οικονομικές, περιβαλλοντικές, κλιματικές, κοινωνικές και δημογραφικές – συνυφαίνονται και η επιτυχία στο πλαίσιο της αστικής ανάπτυξης επιτυγχάνεται μόνο μέσω μιας ολοκληρωμένης προσέγγισης.

“Συνεπώς, τα μέτρα που αφορούν στη φυσική ανάπλαση του αστικού περιβάλλοντος θα πρέπει να συνδυάζονται με μέτρα που προωθούν την εκπαίδευση, την οικονομική ανάπτυξη, την κοινωνική ένταξη και την προστασία του περιβάλλοντος. Η ανάπτυξη ισχυρών συνεργασιών όπου εμπλέκονται οι τοπικοί πολίτες, η κοινωνία των πολιτών, η τοπική οικονομία και τα διάφορα επίπεδα της κυβέρνησης, αποτελούν απαραίτητη προϋπόθεση. Ο συνδυασμός ικανοτήτων και τοπικής γνώσης είναι βασικός για τον εντοπισμό κοινών λύσεων και την επίτευξη βιώσιμων αποτελεσμάτων γενικής αποδοχής.

Μια τέτοια προσέγγιση είναι ιδιαίτερα σημαντική αυτή την εποχή, δεδομένης της σοβαρότητας των προκλήσεων που αντιμετωπίζουν σήμερα οι ευρωπαϊκές πόλεις. Οι προκλήσεις αυτές ποικίλουν από επιμέρους δημογραφικές αλλαγές έως τις συνέπειες της οικονομικής στασιμότητας σε ό,τι αφορά τη δημιουργία θέσεων εργασίας και την παροχή υπηρεσιών, καθώς και τον αντίκτυπο της κλιματικής αλλαγής. Ο εντοπισμός αποτελεσματικών αποκρίσεων σε αυτές τις προκλήσεις θα είναι κρίσιμος για την υλοποίηση της έξυπνης, βιώσιμης και χωρίς περιορισμούς κοινωνίας που προβλέπει η Στρατηγική «Ευρώπη 2020» (ΠΟΛΙΤΙΚΗ ΣΥΝΟΧΗΣ 2014-2020, ενημερωτικό δελτίο).

Τα αστικά συγκροτήματα, που αποτελούν τόπο διαβίωσης του μεγαλύτερου μέρους του πληθυσμού σε όλα σχεδόν τα Κράτη- Μέλη (ΚΜ) της ΕΕ, αντιμετωπίζουν σήμερα πληθώρα προκλήσεων:

- Αποβιομηχάνιση
- Ανεργία και κοινωνικό αποκλεισμό
- Αυξημένες εκπομπές διοξειδίου του άνθρακα και άλλα προβλήματα υποβάθμισης του περιβάλλοντος



- Αυθαίρετη δόμηση και αλλαγές χρήσεων γης
- Αυξημένες ροές προσφύγων

Αν και τα προηγούμενα συγχρηματοδοτούμενα προγράμματα μέχρι το 2014 προέβλεπαν ενισχύσεις για την αντιμετώπιση των παραπάνω φαινομένων, στο νέο ΕΣΠΑ 2014-2020 επιχειρείται μια πιο ολιστική και στοχευμένη προσέγγιση που προσδοκείται ότι θα επιλύσει πιο αποτελεσματικά τα προβλήματα των αστικών συγκροτημάτων.

Έτσι ενώ κατά το παρελθόν κάθε θέμα προς αντιμετώπιση σε μια πόλη αντιστοιχούσε σε ένα έργο ή μια δράση με χρηματοδότηση από μία “πηγή” ενίσχυσης, κατά την νέα Περίοδο 2014-20 τα προβλήματα της πόλης εντάσσονται σε ένα ολοκληρωμένο σχέδιο, μακροχρόνιου και στρατηγικού χαρακτήρα, που συναποτελείται από περισσότερα έργα και δράσεις και χρηματοδοτούνται από πολλαπλές “πηγές”: από περισσότερα του ενός Ευρωπαϊκά Διαρθρωτικά και Επενδυτικά Ταμεία (ΕΔΕΤ), ενδεχομένως από περισσότερα του ενός επιχειρησιακά προγράμματα.

Επίσης στη διαχείριση αυτών των σχεδίων οι δημοτικές αρχές αποκτούν πρωτεύοντα και καθοριστικό ρόλο, ενώ επιδιώκεται η ενεργός συμμετοχή και των άλλων παραγόντων της πόλης όπως φορείς επιχειρήσεων, εκπρόσωποι της κοινωνίας των πολιτών, η περιφερειακή διοίκηση, τα κέντρα γνώσης κλπ.

Η ανωτέρω προσέγγιση εντάσσεται σε ένα νέο εργαλείο διαχείρισης του ΕΣΠΑ2014-20 που ονομάζεται “Βιώσιμη Αστική Ανάπτυξη” (Sustainable Urban Development), προβλέπεται στους κανονισμούς των νέων ΕΔΕΤ και τα Κράτη -Μέλη παροτρύνονται να το αξιοποιήσουν.

Όπως πάντα η παρότρυνση αυτή συνοδεύεται από δεσμεύσεις που περιγράφονται λεπτομερώς στους κανονισμούς, οι κυριότερες των οποίων είναι οι εξής:

- Η ολοκληρωμένη αστική στρατηγική θα πρέπει να απαρτίζεται από ένα σύστημα αλληλένδετων δράσεων που επιδιώκουν την επίτευξη μακροχρόνιας βελτίωσης των οικονομικών, περιβαλλοντικών, κλιματικών, κοινωνικών και δημογραφικών συνθηκών μιας αστικής περιοχής.
- Η ολοκληρωμένη αστική στρατηγική δεν θα πρέπει να αντιμετωπίζεται σαν μια διοικητική διαδικασία την οποία πρέπει να ολοκληρώσει η αστική αρχή προκειμένου να είναι επιλέξιμη για χρηματοδότηση. Θα πρέπει να είναι μια συνολική και εξελισσόμενη στρατηγική η οποία είναι πραγματικά χρήσιμη για την αστική αρχή και η οποία συμβάλλει στην αντιμετώπιση καίριων προκλήσεων.
- Το σχέδιο θα πρέπει να περιλαμβάνει τουλάχιστον δύο Άξονες Προτεραιότητας του Επιχειρησιακού Προγράμματος και τουλάχιστον δυο από τους εξής Θεματικούς Στόχους:
 - (ΘΣ 2) βελτίωση της πρόσβασης, της χρήσης και της ποιότητας των τεχνολογιών των πληροφοριών και των επικοινωνιών
 - (ΘΣ 3) βελτίωση της ανταγωνιστικότητας των μικρομεσαίων επιχειρήσεων
 - (ΘΣ 6) προστασία του περιβάλλοντος και προώθηση της αποδοτικότητας των πόρων
 - (ΘΣ 7) προώθηση των βιώσιμων μεταφορών και άρση των προβλημάτων σε βασικές υποδομές δικτύων·
 - (ΘΣ 8) προώθηση της απασχόλησης και υποστήριξη της κινητικότητας της εργασίας·
 - (ΘΣ 9) προώθηση της κοινωνικής ένταξης και καταπολέμηση της φτώχειας

Οι κανονισμοί αφήνουν πολλά περιθώρια για την εκπόνηση του σχεδίου ανάπτυξης κάθε πόλης.



1.2. Οι ευρωπαϊκές πόλεις μεσαίου μεγέθους

Μέσα στα όρια του ευρωπαϊκού χώρου δεν είναι ακόμα δυνατό να αναγνωρισθεί ένα ενιαίο αστικό σύστημα που η ιεράρχηση των κόμβων του να εμπεριέχει το σύνολο των δυνατοτήτων κατάταξης (πληθυσμός, διοικητική θέση, οικονομική λειτουργία). Όμως, εντός των συνόρων της ίδιας χώρας, οι πόλεις μεσαίου πληθυσμιακού μεγέθους αναμένεται να αποτελούν και την κατηγορία των μεσαίων πόλεων.

Αν και υπάρχουν αποκλίσεις στους ορισμούς μεταξύ χωρών, θα λέγαμε ότι ως πόλεις μεσαίου μεγέθους νοούνται συνήθως αυτές με πληθυσμό μεταξύ 100 και 500 χιλιάδων κατοίκων (EC, 1996:155 – Eurostat).

Συμπερασματικά, μια πόλη μεσαίου μεγέθους εντός ορισμένου αστικού συστήματος θα πρέπει να διαθέτει ενδιάμεση θέση σε αυτό τόσο ως προς το πληθυσμιακό όσο και ως προς τα λειτουργικά μεγέθη, εκείνα που καθορίζουν το αναπτυξιακό δυναμικό της. Έτσι αποκτά ουσιαστικό περιεχόμενο η κατηγορία, αποτελούμενη από ομοιόμορφη ομάδα κέντρων με σαφή λειτουργικό και αναπτυξιακό ρόλο. (Ασπρογέρακας, Ευαγ., 2003)

Στις περισσότερες χώρες, οι μεσαίες πόλεις δεν συγκεντρώνουν πάνω από το 20% του αστικού πληθυσμού, ενώ οι πόλεις με πληθυσμό κάτω των 100 χιλιάδων συγκεντρώνουν άλλο ένα 25% περίπου. Είναι λοιπόν φανερό ότι το μεγαλύτερο τμήμα του αστικού πληθυσμού ζει στις μητροπολιτικές περιοχές και τα μεγάλα αστικά κέντρα. Από αυτή την άποψη, οι προοπτικές των πόλεων μεσαίου μεγέθους στο νέο οικονομικό περιβάλλον αποκτούν ιδιαίτερο ενδιαφέρον, καθώς συσχετίζονται με τις **χωρικές ισορροπίες** του ευρωπαϊκού χώρου. Οι πόλεις αυτές καλούνται στην ουσία να διαδραματίσουν έναν έντονα αντισταθμιστικό ρόλο στα πλεονεκτήματα των μητροπολιτικών περιοχών, αφενός διατηρώντας τον δικό τους πληθυσμό και αφετέρου αποτελώντας ανάχωμα στις μετατοπίσεις πληθυσμού από τις αγροτικές περιοχές και τις μικρές πόλεις προς τα μητροπολιτικά κέντρα.

Η έννοια της ιεραρχίας των πόλεων υπήρξε ένα από τα βασικά θεωρητικά εργαλεία των αστικών κοινωνιολόγων, γεωγράφων και οικονομολόγων και θεωρίες όπως αυτές του Christaller, A. Losch, W.J. Reilly, G.K. Zipf και άλλων, αξιοποιούσαν όλες τις τάξεις μεγέθους των πόλεων του αστικού συστήματος.

Η διεθνής εμπειρία δείχνει ότι η παραγωγική διάρθρωση των μεσαίων πόλεων συμπυκνώνεται σε δύο κυρίως χαρακτηριστικά:

1. σε τομεακό επίπεδο, οι πόλεις μεσαίου μεγέθους τείνουν να εξειδικεύονται στην μεταποίηση, διατηρώντας υψηλότερα ποσοστά συμμετοχής στο προϊόν και την απασχόληση από τις μητροπολιτικές περιοχές.
2. σε κλαδικό επίπεδο, οι πόλεις μεσαίου μεγέθους τείνουν να εξειδικεύονται σε μικρό αριθμό βιομηχανικών κλάδων παραγωγής κυρίως τυποποιημένων προϊόντων, αντλώντας κυρίως οφέλη από την ενδοκλαδική εξειδίκευση και συνεργασία.

Το πρώτο χαρακτηριστικό έχει μια σχετικά απλή εξήγηση που απορρέει από την προηγούμενη ανάλυση. Κατ' αρχήν, για το σημερινό μέγεθος πολλών μητροπολιτικών περιοχών οι οικονομίες συγκέντρωσης για την βιομηχανία έχουν ήδη αντισταθμιστεί από αντιοικονομίες συγκέντρωσης (diseconomies of agglomeration) που συσχετίζονται με την υπερφόρτωση των δικτύων και την υποβάθμιση του περιβάλλοντος. Επιπλέον, τα σύγχρονα τηλεπικοινωνιακά μέσα και οι σύγχρονες μέθοδοι διοίκησης επιτρέπουν τον φυσικό διαχωρισμό του διοικητικού κέντρου των επιχειρήσεων (που παραμένει στην μητρόπολη) από την παραγωγή, η οποία μπορεί να εγκατασταθεί σε πόλεις με χαμηλότερη θέση στην αστική ιεραρχία (και μικρότερο μέγεθος). Οι χωροθετικές αυτές επιλογές προκύπτουν συνήθως από την συσχέτιση των ωφελειών εγκατάστασης στις μητροπόλεις (π.χ. μεγάλη αγορά) με τις αρνητικές πλευρές αυτής της εγκατάστασης (π.χ. κορεσμένα δίκτυα ενδο-μητροπολιτικών μεταφορών) αλλά και των κοστολογικών διαφορών που παρατηρούνται στις



αγορές γης και εργασίας μεταξύ των αστικών κέντρων. Τέλος, η μεταποίηση διατηρεί ένα σχετικά υψηλότερο ποσοστό συμμετοχής στο προϊόν και την απασχόληση των πόλεων μεσαίου μεγέθους, λόγω του γεγονότος ότι η τριτογενοποίηση των οικονομιών είναι ταχύτερη στις μητροπολιτικές περιοχές και τα μεγάλα αστικά κέντρα, τα οποία λόγω του μεγέθους τους επωφελούνται από ισχυρές οικονομίες συγκέντρωσης (agglomeration economies), στον νέο τριτογενή τομέα παραγωγής.

Το δεύτερο διαρθρωτικό χαρακτηριστικό των πόλεων μεσαίου μεγέθους, δηλαδή η τάση τους να εξειδικεύονται σε μικρό αριθμό κλάδων παραγωγής (συνήθως 1-2) οι οποίοι αποτελούν και τον βασικό κορμό της εξαγωγικής τους βάσης, οφείλεται στο ότι με δεδομένο το σχετικά μικρό μέγεθος αυτών των πόλεων, οι επιχειρήσεις που εγκαθίστανται σε αυτές δεν είναι δυνατόν να αντλήσουν σημαντικά οφέλη αστικής κλίμακας (urbanization economies) από το ευρύτερο περιβάλλον και τις διαθέσιμες υπηρεσίες υποστήριξης, που είναι σε σχέση με τις μητροπολιτικές περιοχές περιορισμένες, τόσο σε εύρος, όσο και σε αριθμό. Αντίθετα, μπορούν να αποκομίσουν σημαντικά ενδοκλαδικά οφέλη συνεργασίας και εξειδίκευσης (localization economies), τα οποία απορρέουν από την συγκέντρωση ομοειδών επιχειρήσεων. Τα οφέλη αυτά συσχετίζονται με τις εξειδικεύσεις που αναπτύσσονται στην αγορά εργασίας, την ανάπτυξη δικτύων προμηθευτών και πελατών, την ανάπτυξη υπεργολαβιών και την προσέλκυση εξειδικευμένων υπηρεσιών από την συγκέντρωση επιχειρήσεων του ίδιου κλάδου. Έτσι παρατηρείται μια τάση στις πόλεις μεσαίου μεγέθους να αναπτύσσουν εξειδικεύσεις σε 1-2 κλάδους οι οποίοι για μια σειρά (ιστορικούς, γεωγραφικούς ή άλλους) λόγους έχουν ξεπεράσει κάποιο κρίσιμο μέγεθος παραγωγής και διαμορφώνουν την παραγωγική ταυτότητα των πόλεων. Αυτό φυσικά δεν σημαίνει ότι οι άλλοι κλάδοι παραγωγής απουσιάζουν, απλά η παρουσία τους τείνει συνήθως να εξυπηρετεί την τοπική κατανάλωση και δεν αποτελεί στοιχείο της εξαγωγικής βάσης της περιοχής.

Τα δύο αυτά χαρακτηριστικά των πόλεων μεσαίου μεγέθους (δηλαδή εξειδίκευση στον δευτερογενή -και όχι τον τριτογενή -τομέα και μάλιστα σε περιορισμένο αριθμό κλάδων παραγωγής), αυξάνουν τις πιθανότητες να αντιμετωπίσουν οι πόλεις αυτές πρόσθετες δυσκολίες διαρθρωτικής προσαρμογής στα δεδομένα του νέου οικονομικού περιβάλλοντος.

Επιπλέον, είναι πλέον γνωστό ότι η Ενιαία Αγορά δημιουργεί ευκαιρίες και κινδύνους οι οποίοι δεν είναι ισόρροπα κατανομημένοι στην αστική κλίμακα. Από την μια πλευρά τα μεγάλα αστικά κέντρα και οι μητροπολιτικές περιοχές διαθέτουν μια πιο ανταγωνιστική παραγωγική βάση από τις μεσαίες και μικρότερες πόλεις, καθώς φιλοξενούν κατά κανόνα τις μεγαλύτερες, πιο έμπειρες και πιο καινοτόμες ευρωπαϊκές επιχειρήσεις. Από την άλλη πλευρά, η κινητικότητα του κεφαλαίου σε ευρωπαϊκή κλίμακα αφήνει λίγα περιθώρια σε πόλεις μεσαίου μεγέθους να στηρίξουν την αναπτυξιακή τους στρατηγική στην προσέλκυση επενδύσεων, καθώς το μεγαλύτερο μέρος των κεφαλαίων (mobile investment) κατευθύνεται σε ένα μικρό αριθμό ευρωπαϊκών μητροπόλεων.

Έτσι, η ολοκλήρωση των αγορών και οι διαρθρωτικές μεταβολές, οι δύο βασικότερες δυναμικές που επηρεάζουν και αλλάζουν τις οικονομικές δομές των ευρωπαϊκών πόλεων, δημιουργούν σοβαρότερες πιέσεις στις πόλεις μεσαίου μεγέθους από τις μητροπολιτικές περιοχές καθώς:

1. Σε σχετικούς όρους, η αναδιάρθρωση της παραγωγικής βάσης των πόλεων μεσαίου μεγέθους είναι πιο πιθανό να αφορά ενδο-κλαδική ή ενδο-τομεακή αναδιάρθρωση στα πλαίσια του δευτερογενή τομέα παραγωγής (που όμως διαχρονικά συρρικνώνεται) και λιγότερο μετατόπιση προς τις δραστηριότητες του νέου ανερχόμενου τριτογενή τομέα παραγωγής, και
2. Η πρόσφατη εμπειρία δείχνει ότι σε ευρωπαϊκή κλίμακα η σχετική ελκτικότητα των πόλεων μεσαίου μεγέθους σε επενδυτικά κεφάλαια είναι εξαιρετικά περιορισμένη σε σχέση με αυτή των μεγάλων μητροπολιτικών κέντρων και ιδιαίτερα των ευρωπαϊκών μεγαπόλεων.

Έτσι, στην τρέχουσα περίοδο η οποία χαρακτηρίζεται από την επανασυγκεντροποίηση (re-concentration) των δραστηριοτήτων και την ενδυνάμωση των μητροπόλεων, οι προοπτικές των πόλεων μεσαίου μεγέθους δεν είναι πάντα ευνοϊκές. Η γενική αυτή διαπίστωση όμως δεν αναιρεί



ούτε ακυρώνει μια σειρά από πλεονεκτήματα τα οποία διαθέτουν ως ομάδα έναντι των μητροπόλεων και συσχετίζονται με την επάρκεια αστικής γης σε χαμηλότερο κόστος, την καλύτερη ποιότητα του περιβάλλοντος, την απουσία οξυμμένων κοινωνικών προβλημάτων, την εντονότερη αίσθηση κοινωνικής ταυτότητας και την γενικά καλύτερη ποιότητα ζωής.

Επιχειρώντας μια πιο αναλυτική εξέταση των προοπτικών ανάπτυξης που διαθέτουν οι πόλεις μεσαίου μεγέθους, γίνεται φανερό ότι υπάρχουν σοβαρές διαφοροποιήσεις που συσχετίζονται με μια σειρά γεωγραφικά, φυσικά και επίκτητα χαρακτηριστικά. Η παρακάτω ταξινόμηση ομαδοποιεί τις πόλεις με βάση τα χαρακτηριστικά τους και παρουσιάζει τις βασικές αναπτυξιακές τους προοπτικές:

1. Πόλεις με στρατηγική, γεωγραφική θέση

Οι πόλεις αυτές κατά κύριο λόγο βρίσκονται σε μεγάλους κυκλοφοριακούς άξονες της Ευρώπης, με δυνατότητα ανάπτυξης δικτύων μεταφοράς και επικοινωνίας. Το γεγονός αυτό τους προσδίδει την δυνατότητα να αποτελέσουν πόλο έλξης τόσο για την εγκατάσταση παραγωγικών επενδύσεων και επιχειρησιακών δραστηριοτήτων.

2. Πόλεις με αναγνωρισμένα συγκριτικά πλεονεκτήματα και ταυτότητα

Οι πόλεις αυτές κυρίως βασίζονται στο ιστορικό τους παρελθόν, αλλά και στο γεγονός ότι επενδύουν την ανάπτυξη τους σε συγκεκριμένους τομείς, όπου και δημιουργούν συγκριτικά πλεονεκτήματα (π.χ: η Γλασκόβη στη Σκωτία που της αναγνωρίστηκε διεθνώς το συγκριτικό της πλεονέκτημα, στον τομέα του πολιτισμού).

3. Πόλεις δορυφόροι μεγάλων αστικών και μητροπολιτικών κέντρων

Οι πόλεις αυτές θα εξακολουθήσουν να προσφέρουν περισσότερο κατοικία και κοινωνική ζωή και λιγότερο απασχόληση στους εργαζόμενους στις μητροπόλεις. Ουσιαστικά όμως η ανάπτυξη τους εξαρτάται σε μεγάλο βαθμό από το ρυθμό και τον τύπο της αποκέντρωσης των μητροπολιτικών λειτουργιών.

4. Πόλεις εγκατεστημένες σε αγροτικές περιοχές.

Η ανάπτυξη αυτών των πόλεων θα εξαρτηθεί κυρίως από την πρόσβαση τους σε αστικά δίκτυα αλλά και γενικότερα από τις υποδομές του ευρωπαϊκού χώρου στο σύνολο του. Ορισμένες από τις πόλεις αυτές θα υποστούν τις συνέπειες των διαρθρωτικών προσαρμογών του πρωτογενή τομέα της ενδοχώρας τους. Κυρίως οι πόλεις οι οποίες βρίσκονται στο χαμηλότερο φάσμα των μεσαίων πόλεων, με πληθυσμό κάτω των 100.000 κατοίκων και χαρακτηρίστηκαν από έντονους ρυθμούς ανάπτυξης τα τελευταία 15 χρόνια, λόγω της βελτίωσης του αγροτικού εισοδήματος μέσω της Κοινής Αγροτικής Πολιτικής (ΚΑΠ), αντιμετωπίζουν δυσμενέστερες προοπτικές ανάπτυξης. Η αναθεώρηση της ΚΑΠ ενδεχομένως να στερήσει από τις πόλεις αυτές τον κύριο αναπτυξιακό μηχανισμό τους.

5. Πόλεις στην περίμετρο του ευρωπαϊκού χώρου με ασθενή παραγωγική διάρθρωση και υποδομές

Οι προοπτικές ανάπτυξης για τις πόλεις αυτές, προσδιορίζονται μέσα από προσπάθειες των πόλεων για αναδιάρθρωση και διαφοροποίηση της παραγωγικής τους βάσης. Σε ορισμένες από αυτές η εξάρτηση από ένα βασικό τομέα παραγωγής ή δραστηριότητα, όπως ο δημόσιος τομέας, ο τουρισμός ή οι μεταφορές, θα συνεχίσει να είναι μια πραγματικότητα. Κοινό χαρακτηριστικό των περισσότερων πόλεων είναι η εξάρτηση από τους κοινοτικούς πόρους και η δυσκολία διατήρησης της απασχόλησης και των μακροπρόθεσμων πολιτικών τους για ανάπτυξη.

Οι παραπάνω ομαδοποιήσεις και γενικεύσεις δεν θα πρέπει ασφαλώς να αποκρύπτουν το γεγονός ότι κάθε πόλη μικρή ή μεγάλη είναι μια μοναδική περίπτωση. Όπως και με κάθε άλλη χωρική ενότητα, οι αναπτυξιακές διαδρομές και προοπτικές της είναι δυνατόν να κατανοηθούν μόνο μέσα



στο πλαίσιο των ιδιαιτέρων συνθηκών, πλεονεκτημάτων, δυσχερειών, ευκαιριών και κινδύνων που έχουν καταγραφεί στην ιστορική της διαδρομή ή αναμένεται να εμφανιστούν στο ορατό μέλλον. Η εικόνα που δημιουργείται, χάνει κάποια από τα στοιχεία της προσδιορισμένης (deterministic) σχέσης αιτίου-αιτιατού και γίνεται περισσότερο ποικιλόμορφη, όταν κανείς λάβει υπόψη του τον ρόλο των ασκούμενων αστικών πολιτικών, με όλη την ετερογένεια στην σύλληψη, τον σχεδιασμό και την αποτελεσματικότητα που η εμπειρία έχει ήδη καταγράψει.

1.3. Οι επιπτώσεις του νέου οικονομικού περιβάλλοντος στις Ελληνικές πόλεις μεσαίου μεγέθους

Η ανάλυση των απογραφικών στοιχείων σε επίπεδο πληθυσμού δείχνει ότι το Ελληνικό σύστημα αστικών κέντρων παραμένει έντονα συγκεντροποιημένο, καθώς το μισό περίπου του αστικού πληθυσμού κατοικεί στο Πολεοδομικό Συγκρότημα της Πρωτεύουσας (Π.Σ.Π.). Οι όποιες τάσεις ταχείας ανάπτυξης μικρών πόλεων παρατηρήθηκαν στην τελευταία περίοδο, αφορούν κυρίως πόλεις δορυφόρους των Π.Σ. της Αθήνας και της Θεσσαλονίκης. Με αυτή την έννοια, η ιεραρχική δομή του συστήματος παραμένει ουσιαστικά η ίδια, καθώς οι δύο πληθυσμιακοί πόλοι διατηρούν την κυριαρχία τους.

Ένα άλλο ενδιαφέρον στοιχείο της δομής των Ελληνικών πόλεων είναι η παραγωγική τους διάρθρωση. Μια σειρά από αναλύσεις έχουν αναδείξει τα εξής βασικά διαρθρωτικά χαρακτηριστικά:

1. όσο πιο μεγάλο είναι ένα αστικό κέντρο, τόσο μικρότερο είναι το ποσοστό απασχόλησης στον πρωτογενή τομέα και τόσο μεγαλύτερο είναι το ποσοστό απασχόλησης στον τριτογενή τομέα.
2. διαχρονικά έχουν λάβει χώρα σημαντικές διαρθρωτικές μεταβολές οι οποίες αφορούν όλους τους τομείς. Ο πρωτογενής τομέας έχει μειώσει την συμμετοχή του στην αστική απασχόληση σε όλα τα πληθυσμιακά μεγέθη, ο δευτερογενής έχει υποστεί σημαντική υποχώρηση που εκφράζεται με πτώση όχι μόνο του ποσοστού απασχόλησης αλλά και του αριθμού των εργαζομένων από την μια περίοδο στην άλλη. Ο τριτογενής τομέας εμφανίζει σε όλα τα μεγέθη αστικών κέντρων μια αύξηση, η οποία σε σημαντικό βαθμό οφείλεται και στην επέκταση της απασχόλησης στον Δημόσιο τομέα στην περίοδο 1981-1991.
3. η συμμετοχή του δευτερογενή τομέα παραγωγής στην συνολική απασχόληση σε κάθε περίοδο είναι η ίδια σε όλα τα ιεραρχικά επίπεδα. Ανεξάρτητα δηλαδή από το μέγεθος της πόλης (μικρή, μεσαία ή μεγάλη), ο δευτερογενής τομέας παραγωγής καταλαμβάνει ένα εντυπωσιακά σταθερό ποσοστό της συνολικής απασχόλησης. Το γεγονός αυτό αποτελεί ιδιομορφία του Ελληνικού χώρου και έρχεται σε αντίθεση με την διεθνή εμπειρία, σύμφωνα με την οποία οι μεγάλες πόλεις εξειδικεύονται στον τριτογενή τομέα (και κυρίως στον 'νεο' τριτογενή), ενώ οι μεσαίου μεγέθους πόλεις εξειδικεύονται στον δευτερογενή τομέα παραγωγής.

Αυτή η απουσία εξειδίκευσης στον δευτερογενή και η έλλειψη (με κάποιες μικρές εξαιρέσεις) κλαδικών εξειδικεύσεων στις Ελληνικές πόλεις υποδηλώνουν τον εσωστρεφή χαρακτήρα της βιομηχανίας και οδηγούν σε ένα μοντέλο βιομηχανικής χωροθέτησης όπου όλες οι πόλεις ανεξαρτήτως μεγέθους αναπτύσσουν παρόμοιες μεταποιητικές δραστηριότητες, απευθυνόμενες περισσότερο στην ενδοχώρα τους και λιγότερο στην Εθνική ή την διεθνή αγορά. Η εσωστρέφεια, η ασθενής παρουσία εξαγωγικών βάσεων και η συνεπαγόμενη παραγωγική ομοιομορφία των Ελληνικών πόλεων στην μεταποίηση, φαίνεται και από το εξαιρετικά μικρό μέσο μέγεθος των επιχειρήσεων που διαχρονικά παραμένει σταθερό και είναι περίπου το 1/5 του αντίστοιχου μεγέθους της ΕΕ.



Συνοψίζοντας, θα λέγαμε ότι η εικόνα που δημιουργείται με βάση τα υφιστάμενα στοιχεία για το Ελληνικό αστικό σύστημα μπορεί να δοθεί σε δύο φράσεις: (α) υψηλός βαθμός αστικής συγκέντρωσης και (β) χαμηλός βαθμός εξειδίκευσης και διαφοροποίησης της παραγωγικής βάσης των πόλεων.

Στα συμπεράσματα πρόσφατων μελετών φαίνεται ότι η προϊούσα τριτογενοποίηση της οικονομίας ενισχύει σοβαρά το παραγωγικό δυναμικό της μητρόπολης. Παράλληλα όμως και αντίρροπα, η αυξανόμενη διεθνοποίηση που ασκεί σημαντικές ανταγωνιστικές πιέσεις στο παραγωγικό δυναμικό της χώρας, γίνεται κύρια αισθητή στο πλέον ανεπτυγμένο αλλά και εκτεθειμένο τμήμα του, δηλαδή την μητρόπολη και τα μεγάλα αστικά κέντρα.

Παράλληλα, η ολοκλήρωση της εσωτερικής αγοράς με την ανάπτυξη των μεταφορικών δικτύων αναμένεται ότι θα μειώσει τον κατακερματισμό και θα άρει σημαντικό μέρος των γεωγραφικών περιορισμών μεταξύ των τοπικών αγορών. Αυτό είναι πιθανόν να επεκτείνει το κρίσιμο μέγεθος αγοράς των μεταποιητικών κυρίως δραστηριοτήτων, επιτρέποντας την αύξηση των μεγεθών της παραγωγής (μεγαλύτερες επιχειρήσεις) και την αποκόμιση ωφελειών κλίμακας. Στο βαθμό που η τάση αυτή υλοποιηθεί, αναγκαστικά θα μεταβάλλει την παραγωγική ομοιομορφία των πόλεων και θα οδηγήσει σε εξειδικεύσεις σύμφωνες με τις δυνατότητές τους, τα συγκριτικά τους πλεονεκτήματα και τα διαθέσιμα επίπεδα εμπειρίας και τεχνογνωσίας. Η διαδικασία αυτή παραγωγικών αναδιαρθρώσεων αναγκαστικά θα συνοδευτεί από σοβαρές τριβές, καθώς είναι πιθανόν ορισμένα αστικά κέντρα να χάσουν κάποιες από τις δραστηριότητες με υπερτοπική κυρίως σημασία, οι οποίες θα αναπτυχθούν σε μεγαλύτερη κλίμακα σε ορισμένα άλλα. Αν και συνολικά το παραγωγικό σύστημα θα γίνει πιο αποτελεσματικό, η διαδικασία αυτή ενδέχεται να ευνοήσει περισσότερο τις μεγάλες και λιγότερο τις μικρές πόλεις.

Επιπλέον, η ολοκλήρωση των αγορών, αλλά και η επέκταση των δικτύων θα οδηγήσει σε ένα καταμερισμό μεταξύ μητροπόλεων και μεσαίων πόλεων όπου οι πρώτες θα διεκδικούν με μεγαλύτερη σχετικά επιτυχία (λόγω του τεχνολογικού τους εξοπλισμού) παραγωγικές δραστηριότητες πολλαπλών χωροθετικών επιλογών (mobile investment), ενώ οι δεύτερες θα προσανατολίζονται πιο συχνά σε δραστηριότητες στις οποίες διαθέτουν μια εξειδίκευση και είναι από χωροθετική άποψη ανελαστικές (non-tradable or location specific activities), δηλαδή συνδεδεμένες με τα τοπικά χαρακτηριστικά και συνεπώς δεν μεταφέρονται (τουρισμός, πολιτισμός, εξειδικευμένες υποδομές ή πλεονεκτήματα) ή στην κρατική ενίσχυση με την μορφή αναπτυξιακών κινήτρων όταν αυτές οι δραστηριότητες απουσιάζουν.

Συνοψίζοντας την μέχρι τώρα γνώση και τις προσδοκίες μας, θα λέγαμε ότι η προϊούσα τριτογενοποίηση της οικονομίας ενισχύει κατά κύριο λόγο το πολεοδομικό συγκρότημα της Αθήνας, ενώ η διεθνοποίηση των αγορών δημιουργεί ευκαιρίες, αλλά και πιέσεις στα πλέον συγκροτημένα και εκτεθειμένα στις διεθνείς αγορές κέντρα του εθνικού χώρου, οι οποίες είναι ανάλογες του μεγέθους τους. Από την άλλη πλευρά, η ολοκλήρωση του Ελληνικού οικονομικού χώρου (κυρίως μέσω της επέκτασης των μεταφορικών υποδομών) θα μεταβάλλει, τουλάχιστον μακροχρόνια, την παραγωγική ομοιομορφία των Ελληνικών πόλεων και θα συμβάλει στην ανάδειξη τοπικών εξειδικεύσεων. Η άρση των γεωγραφικών περιορισμών θα συμβάλει στην πραγματική ενοποίηση της εθνικής σε πρώτο στάδιο (και της ευρωπαϊκής σε δεύτερο) αγοράς και θα έχει επιπτώσεις αντίστοιχες με αυτές της οικονομικής ολοκλήρωσης. Με αυτή την έννοια, θα μειώσει την αυτονομία των τοπικών αγορών που ευνόησαν οι αποστάσεις και θα επιβάλλει την αναζήτηση και τον σχεδιασμό τοπικών αναπτυξιακών στρατηγικών στηριγμένων σε δια-περιφερειακές και δια-αστικές οικονομικές σχέσεις και ανταλλαγές και σε υφιστάμενα (ή δημιουργημένα) ανταγωνιστικά πλεονεκτήματα. Αυτά μπορεί να αφορούν στην γεωγραφική θέση, στην διαθεσιμότητα αστικής και περιαστικής γης σε χαμηλό κόστος, στη παραγωγική εξειδίκευση, στις υπηρεσίες που παρέχονται από ιδιωτικούς και δημόσιους φορείς, στην ποιότητα του ανθρώπινου δυναμικού, στους διαθέσιμους φυσικούς πόρους, στην ποιότητα του αστικού και ευρύτερου περιβάλλοντος, κ.α. Σε αυτό τον αγώνα δρόμου, είναι βέβαιο ότι οι πόλεις μεσαίου μεγέθους είναι αυτές οι οποίες θα πρέπει να καλύψουν την μεγαλύτερη απόσταση.



1.4. Τα Ιωάννινα στο νέο οικονομικό περιβάλλον

Ο Δήμος Ιωαννιτών συστάθηκε το 2011 με το πρόγραμμα Καλλικράτης (Ν.3852/10) με τη συνένωση των προϋπαρχόντων Δήμων Ανατολής, Ιωαννιτών, Μπιζανίου, Παμβώτιδος, Περάματος και της κοινότητας Νήσου Ιωαννίνων. Ο δήμος είναι ο πλέον αστικοποιημένος και πολυπληθής της Ηπείρου, αφού σε αυτόν ζει περίπου το 1/3 του συνολικού πληθυσμού της. Αποτελεί σημαντικό διοικητικό κέντρο στην Βορειοδυτική Ελλάδα. Είναι πρωτεύουσα του Νομού Ιωαννίνων και έδρα της περιφέρειας Ηπείρου και της Αποκεντρωμένης Διοίκησης Ηπείρου-Δυτικής Μακεδονίας. Η πόλη των Ιωαννίνων είναι ένα από τα λίγα περιφερειακά μεσαίου μεγέθους (≥ 100.000 κατ.) πολεοδομικά συγκροτήματα της ελληνικής χερσονήσου με καίρια θέση στον περιφερειακό και διαπεριφερειακό χώρο.

Τα Ιωάννινα βρίσκονται στο βορειοδυτικό τμήμα της ηπειρωτικής Ελλάδας, στο κέντρο του ομώνυμου λεκανοπεδίου και σε υψόμετρο 480μ. περίπου. Η απόσταση από την Αθήνα, διαμέσου Ρίου, είναι 435 χλμ.. Από την Πάτρα απέχουν 261 χλμ. ενώ με την ολοκλήρωση της Εγνατίας Οδού το λιμάνι της Ηγουμενίτσας απέχει μόλις 45 λεπτά και η Θεσσαλονίκη πλέον μόνο 2 ώρες και 15' (περίπου 260 χλμ). Τέλος, η απόσταση από τα ελληνοαλβανικά σύνορα είναι 65 χλμ..

Σύμφωνα με το εγκεκριμένο Περιφερειακό Πλαίσιο Χωροταξικού Σχεδιασμού, τα Ιωάννινα ως πρωτεύουσα Περιφέρειας χαρακτηρίζονται οικισμός 1ου επιπέδου. Με δεδομένη τη γεωγραφία και τη χωροταξία της Ηπείρου και του Ν.Ιωαννίνων, τα Ιωάννινα παίζουν ρόλο κέντρου τόσο περιφερειακού όσο και τοπικού επιπέδου καλύπτοντας εξυπηρετήσεις και των δύο επιπέδων.

Επίσης τα Ιωάννινα είναι η έδρα Ανώτατου Εκπαιδευτικού Ιδρύματος, τμημάτων Τεχνολογικού Εκπαιδευτικού Ιδρύματος, Πανεπιστημιακού Νοσοκομείου, Γενικού Νοσοκομείου και βεβαίως όλων των υπηρεσιών που λειτουργούν σε επίπεδο έδρας Περιφέρειας και Αποκεντρωμένης Διοίκησης. Όλες αυτές οι λειτουργίες είναι υπερτοπικής σημασίας και επηρεάζουν χωρικά το σύνολο του οικιστικού συγκροτήματος.

Η οικονομία της πόλης έχει αμιγώς αστικά χαρακτηριστικά που προσδιορίζονται από το γεγονός ότι η πόλη αποτελεί το εμπορικό και διοικητικό κέντρο της περιφέρειας, καθώς και από την ύπαρξη του πανεπιστημίου.

Παρατηρείται η σημαντική υπεροχή της πόλης σε απασχολούμενους στον τριτογενή τομέα, ενώ το αντίστοιχο ποσοστό για τον πρωτογενή τομέα είναι ελάχιστο.

Από το δευτερογενή τομέα εξέχουσα θέση κατέχει η μεταποιητική δραστηριότητα που συγκεντρώνεται τόσο στη βιομηχανική περιοχή της πόλης όσο και σε διάσπαρτη μορφή και κυρίως η παραγωγή γαλακτοκομικών προϊόντων, ενώ ανεπτυγμένη είναι και η εξόρυξη μαρμάρου. Ένας ακόμη κλάδος είναι η ασημουργία που αποτελεί αναπόσπαστο κομμάτι της τοπικής παράδοσης και που λαμβάνει μέχρι σήμερα μερίδιο στην τοπική οικονομία. Τα τελευταία χρόνια η οικονομία της πόλης όπως αντίστοιχα και της Ελλάδας έχει γνωρίσει ύφεση με αποτέλεσμα την σημαντική αύξηση της ανεργίας.

Τα Ιωάννινα αποτελούν τόπο συγκέντρωσης πλήθους ιστορικών μνημείων και μουσείων, ενώ το φυσικό τοπίο της ευρύτερης περιοχής είναι ιδιαίτερα αξιόλογο. Η λίμνη Παμβώτιδα αποτελεί υδρόβιο οικοσύστημα και έχει χαρακτηριστεί ως περιοχή οικοανάπτυξης. Το νησί της λίμνης που κατοικείται αποτελεί τουριστικό πόλο έλξης, όπως και το σπήλαιο Περάματος. Από το φυσικό περιβάλλον της περιοχής ξεχωρίζει και το περιαστικό δάσος της πόλης που αποτελεί ένα από τα 19 αισθητικά δάση της χώρα. Οι χώροι πρασίνου στην πόλη, πέρα από το περιαστικό δάσος, είναι περιορισμένοι και εστιάζονται στα μικρά πάρκα Λιθαριτσίων και Κουραμπά στο κέντρο της πόλης, στο πάρκο Κατσαρή στην παραλίμνια περιοχή, καθώς και στο πάρκο Πυρσινέλλα που καταλαμβάνει μεγάλη έκταση και βρίσκεται στην είσοδο της πόλης.



Μέσα από την ταξινόμηση που επιχειρήθηκε στο κεφ. 1.2 με βάση τα χαρακτηριστικά που διαθέτουν τα Ιωάννινα συγκαταλέγονται τόσο στις πόλεις με στρατηγική, γεωγραφική θέση όσο και στις πόλεις με αναγνωρισμένα συγκριτικά πλεονεκτήματα και ταυτότητα.

Επιπλέον, τα Ιωάννινα έχουν έντονα τα χαρακτηριστικά των πόλεων μεσαίου μεγέθους της Ελλάδας, δηλαδή χαμηλή συμμετοχή του πρωτογενή τομέα στην αστική απασχόληση, σημαντική υποχώρηση του ποσοστού απασχόλησης αλλά και του αριθμού των εργαζομένων στον δευτερογενή τομέα και κυριαρχία του τριτογενή τομέα λόγω της επέκτασης της απασχόλησης στον Δημόσιο τομέα στην περίοδο 1981-1991. Τέλος, αν και ο δευτερογενής τομέας δεν είναι εξειδικευμένος με τη λογική που συναντάται στις ευρωπαϊκές πόλεις μεσαίου μεγέθους, ο δευτερογενής τομέας της πόλης εστιάζεται σε περιορισμένο αριθμό κλάδων παραγωγής.



Ενότητα 2. Παρουσίαση της περιοχής παρέμβασης

2.1. Πλαίσιο επιλογής

Η περιοχή παρέμβασης του παρόντος Σχεδίου επιλέχθηκε με βάση τα παρακάτω στοιχεία:

- Συγκεκριμένα προβλήματα που κρίνεται ότι πρέπει να αντιμετωπιστούν με συνολικό τρόπο
- Σημαντικές αναπτυξιακές δυνατότητες, οι οποίες μπορούν να αξιοποιηθούν και να μεγιστοποιηθούν με βάση ένα ολοκληρωμένο αναπτυξιακό σχέδιο
- Τον ολοκληρωμένο χαρακτήρα της χωρικής στρατηγικής και του σχεδίου υλοποίησης που θα πρέπει να εξασφαλίζεται με τη συμπληρωματικότητα και συνεκτικότητα των προτεινόμενων δράσεων, καθώς και με την αντιπροσωπευτικότητα του συστήματος διακυβέρνησης,
- Τον μακροπρόθεσμο στόχο που έχει τεθεί από το Δήμο στο πλαίσιο της Στρατηγικής Βιώσιμης Αστικής Ανάπτυξης,
- Όρους χωρικής συνοχής όσο και με όρους βιώσιμης κοινωνικής και οικονομικής ανάπτυξης,
- Προτάσεις φορέων της τοπικής κοινωνίας.
- Παρεμβάσεις που έγιναν στην περιοχή στο εγγύς παρελθόν.

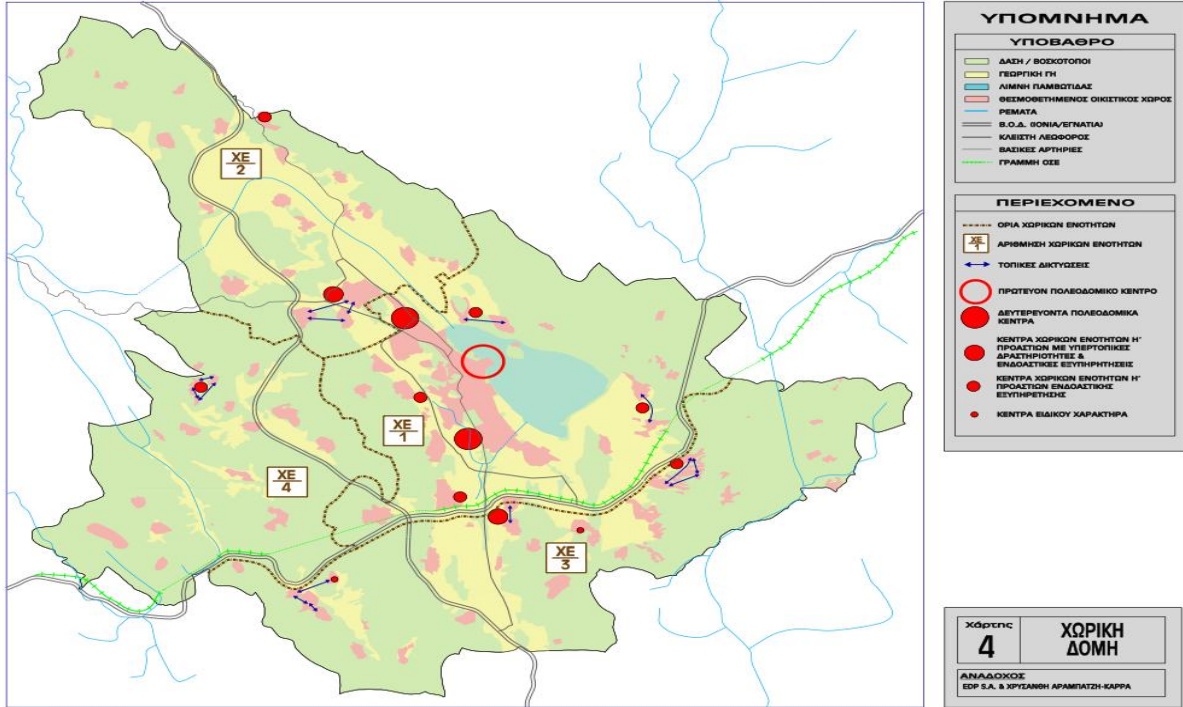
2.2. Γενικά στοιχεία

Τα Ιωάννινα αποτελούν μία από τις μεγαλύτερες πόλεις της Ελλάδας με δυνατότητες και προοπτικές που μπορούν να την καταστήσουν ιδιαίτερα ανταγωνιστική στο αστικό δίκτυο. Η ανάπτυξη της πόλης των Ιωαννίνων επηρέασε και επηρεάζει μια ευρύτερη περιοχή και ουσιαστικά το σύνολο του Λεκανοπεδίου. Ο Δήμος Ιωαννιτών, κατά την 5η Προγραμματική Περίοδο 2014-2020, αναδεικνύεται σε γεωπολιτικό σταυροδρόμι του αναπτυξιακού άξονα της βόρειας Ελλάδας.

Στο πλαίσιο της στρατηγικής για την Βιώσιμη Αστική Ανάπτυξη στο Δήμο Ιωαννιτών θα υλοποιηθούν παρεμβάσεις οι οποίες συνάδουν με τη στόχευση του Ρυθμιστικού Σχεδίου για τη διατήρηση και ανάδειξη της φυσιογνωμίας του Δήμου ως μια παραλίμνια πόλη η οποία βρίσκεται σε ένα ιδιαίτερο φυσικό περιβάλλον και διαθέτει πλούσια πολιτιστική παράδοση. Επιπρόσθετα θα αντιμετωπιστούν περιβαλλοντικές και κοινωνικές προκλήσεις, ενώ θα ληφθεί μέριμνα για τη διευκόλυνση της αστικής κινητικότητας.

Η περιοχή παρέμβασης της ΒΑΑ χωροθετείται εντός της περιοχής εφαρμογής του Ρυθμιστικού Σχεδίου Ιωαννίνων - Β' Φάση (Μάιος 2009) και ειδικότερα εντός της Χωρικής Ενότητας 1 (Χ.Ε. 1): «Αστική Περιοχή Ιωαννίνων» (βλ. Χάρτη).

Χάρτης 1: Οριοθέτηση περιοχής ΡΣΙ

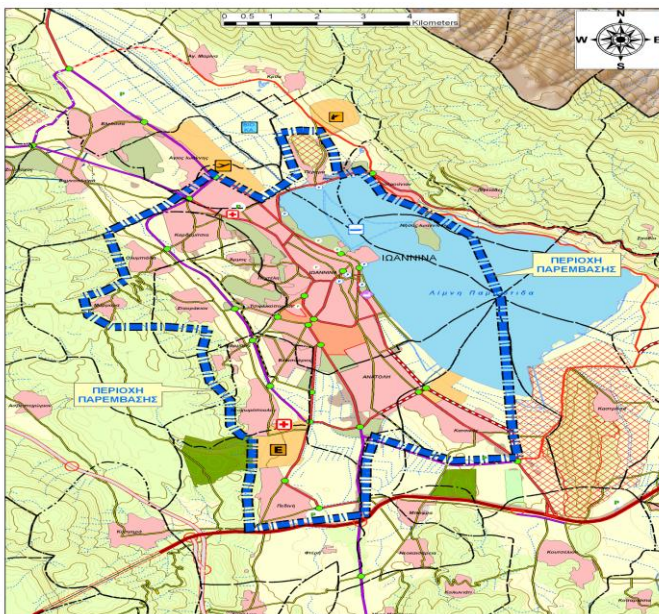


Πηγή: ΡΣΙ, 2009

Η περιοχή παρέμβασης (αναλυτικότερα Ενότητα 2.3 και σελ. 27) περιλαμβάνει την «Συμπαγή Πόλη» η οποία οριοθετείται:

- Δυτικά από την περιμετρική αρτηρία (δακτύλιος – ring-road) που συνδέει την είσοδο της πόλης βόρεια της διέλευσης της Εγνατίας Οδού με το Αεροδρόμιο και το όριο του οικισμού Αγ. Ιωάννου και την προτεινόμενη «προτιμητέα» επέκτασή του.
- Ανατολικά από την Εθνική Οδό Ιωαννίνων – Κόνιτσας και τον παραλίμνιο χώρο της Λίμνης Παμβώτιδας έως τη Γεωργική Σχολή και την ενότητα του Κατσικά.

Χάρτης 2: Περιοχή παρέμβασης





Η ακτίνα επιρροής των παρεμβάσεων, όπως προτείνονται στο Σχέδιο Βιώσιμης Αστικής Ανάπτυξης (Β.Α.Α), θα καλύψει και τα αστικά προάστια και θα τους προσδώσει νέα δυναμική.

2.3. Χωροταξική και πολεοδομική οργάνωση της πόλης

Η πόλη χωροθετείται στο βορειοδυτικό κομμάτι της ηπειρωτικής Ελλάδας, στο κέντρο του ομώνυμου λεκανοπεδίου και σε υψόμετρο 470 μέτρων.

Η πόλη πρόσκειται στη λίμνη Παμβώτιδα, η οποία σε συνδυασμό με το κάστρο της πόλης και τους ορεινούς όγκους αποτελούν αξιόλογα τοπιολογικά στοιχεία.

Επίσης, η γειτνίαση της ΒΑΑ με την Αλβανία και τον διασυνοριακό θαλάσσιο χώρο Ελλάδας - Ιταλίας (διά της Ηγουμενίτσας), διαμορφώνει για την πόλη των Ιωαννίνων ένα ισχυρό διαπεριφερειακό / διακρατικό προφίλ για «αστικό κέντρο - πόλο» με ισχυρές προδιαγραφές επίτευξης υψηλής ποιότητας ζωής και μεγάλη εμβέλεια επιρροής.

Χάρτης 3: Γειτνιάσεις της πόλης των Ιωαννίνων



Η ολοκλήρωση της Εγνατίας Οδού, σε συνδυασμό με τους δύο υπό ανάδυση αναπτυξιακούς άξονες της Δυτικής Ελλάδας (με την κατασκευή της Ιόνιας Οδού) και της Κεντρικής Ελλάδας (με την κατασκευή του Ε-65), χαρακτηρίζει την πόλη ως πυρήνα σε εθνικό επίπεδο.



Τα Ιωάννινα συνδέονται με την υπόλοιπη Ελλάδα τόσο οδικά (μέσω συστήματος οδικών συνδέσμων που -σηματικά- ενώνονται σταυρωτά στην περιοχή της πόλης), όσο και εναέρια (μέσω του αεροδρομίου των Ιωαννίνων). Σιδηροδρομική σύνδεση δεν υπάρχει, γεγονός ιδιαίτερα αρνητικό για την αναπτυξιακή προοπτική όλης της Ηπείρου.

Οι μεγάλοι άξονες στον τομέα των μεταφορών και μετακινήσεων, όσον αφορά την εξωτερική προσπελασιμότητα, εντάσσουν την πόλη των Ιωαννίνων στο Βασικό Διευρωπαϊκό Οδικό Δίκτυο (Β.Δ.Ο.Δ.).

Τα μεγάλα έργα Β.Δ.Ο.Δ. που εξυπηρετούν την Ήπειρο και τα Ιωάννινα είναι τα εξής:

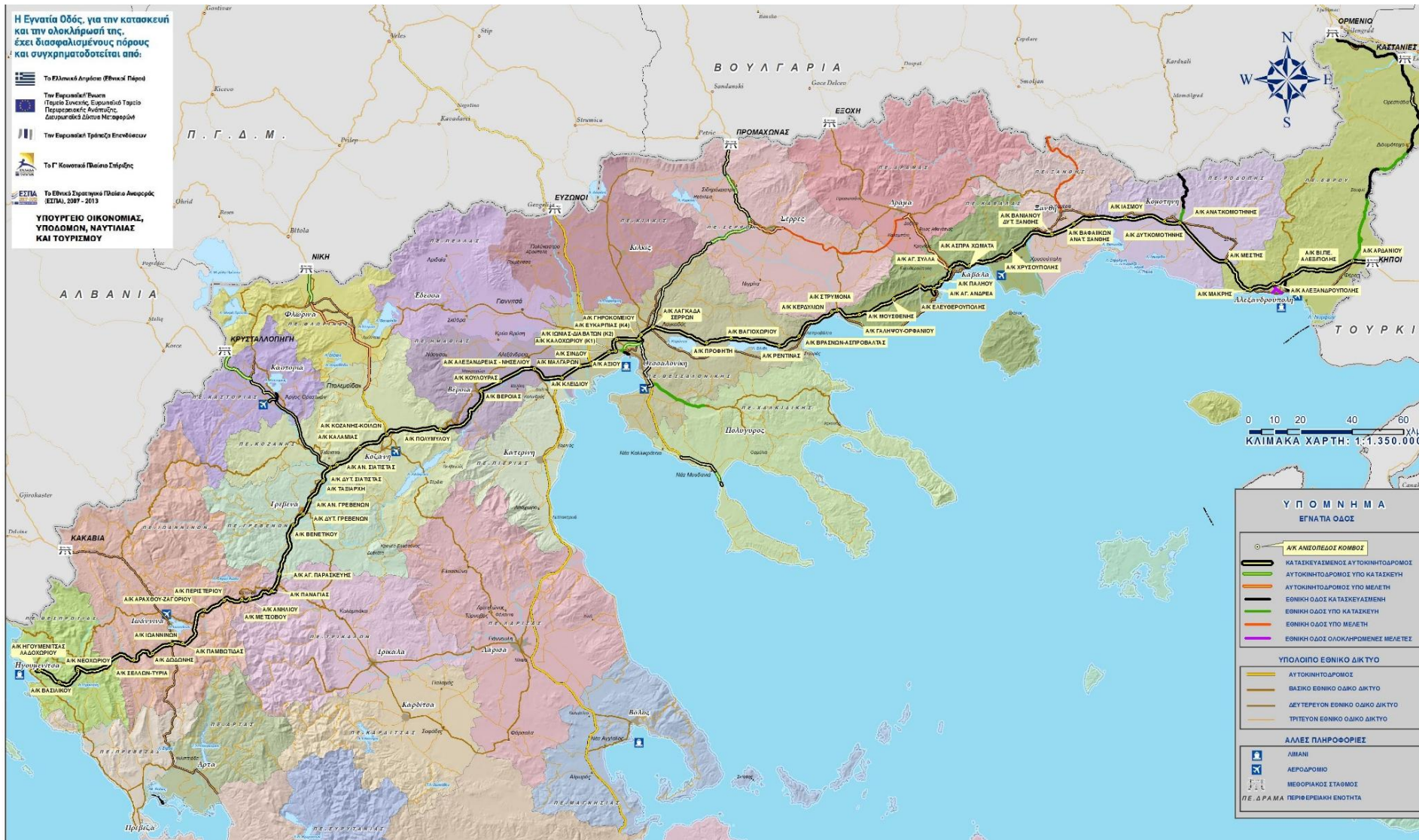
Α. Εγνατία Οδός (ολοκληρώθηκε η κατασκευή) που συνδέει την Ιταλία, δια του λιμανιού της Ηγουμενίτσας, με την Ήπειρο, τη Μακεδονία, Θράκη και την Τουρκία. Το τμήμα της που διασχίζει την Ήπειρο εκτείνεται από το λιμάνι της Ηγουμενίτσας έως την Παναγιά και έχει μήκος 123 χλμ.

Β. Ιόνια Οδός (υπό κατασκευή) που θα ενώνει την Πελοπόννησο, τη Δυτική Ελλάδα, την Ήπειρο και την Αλβανία. Σε συνδυασμό με την ανακατασκευή του αυτοκινητόδρομου Πάτρα -Αθήνα, η διαδρομή Αθήνα-Ιωάννινα θα είναι συντομότερη.

Γ. παρ' όλο που δε διασχίζει το λεκανοπέδιο, ο αυτοκινητόδρομος Ε65 (υπό κατασκευή) με σύνδεση για Λάρισα, Βόλο και Λαμία, είναι σημαντικός για την πόλη. Θα προσθέσει νέα οδική λύση για μεταφορές από και προς Αθήνα.



Χάρτης 4: Η Εγνατία οδός και οι κάθετοι άξονες της



Πηγή: Εγνατία Οδός Α.Ε.



Αποτελώντας κόμβο συνδυασμένων μεταφορών, η ακτίνα επιρροής του Δήμου αυξάνεται στον ελλαδικό χώρο, αλλά και στην εκείθεν των συνόρων περιοχή, κυρίως λόγω του δυναμισμού του αστικού κέντρου των Ιωαννίνων, αλλά και της γειτνίασης με το λιμάνι της Ηγουμενίτσας.

Χάρτης 5: Βασικοί οδικοί άξονες σε σχέση με την περιοχή μελέτης





Στο εξειδικευμένο επίπεδο των ευρωπαϊκών πόλεων η περιοχή μελέτης κατατάσσεται στις «περιφερειακής» σημασίας Λειτουργικές Αστικές Περιοχές (FUA Functional Urban Areas) της Ευρωπαϊκής Ένωσης με βάση την τυπολογία του χώρου του παρόντος Στρατηγικού Σχεδίου ΒΑΑ.

Οι Λειτουργικές Αστικές Περιοχές (FUAs), που ορίστηκαν ως ένας αστικός πυρήνας με την περιβάλλουσα τοπική αγορά εργασίας, είναι «εν μέρει κανονιστικά καθορισμένες» (ESPON 2004, σελ. 84), ή βασίζονται στους διαφορετικούς ορισμούς των 29 ευρωπαϊκών χωρών που συμμετείχαν στο πρόγραμμα.

Στην Περιφέρεια Ηπείρου το Π.Σ. Ιωαννίνων παρουσιάζει συγκριτικά την μεγαλύτερη Λειτουργική Αστική Περιοχή, η οποία εκτείνεται σε όλες της γύρω περιοχές. Αξίζει να τονιστεί η χωρική συνέχεια που παρουσιάζουν οι Λειτουργικές Αστικές Περιοχές της πόλης των Ιωαννίνων και της Άρτας.

Βασικά χαρακτηριστικά της τυπολογίας αυτής αποτελούν τα παρακάτω:

- Η περιοχή του σχεδίου Β.Α.Α. αποτελεί μια σύνθετη οικιστική περιοχή, αστικού, περιαστικού ημιαστικού και περιαστικού αγροτικού χαρακτήρα, στον οποίο κυριαρχεί η σημαντικός μεγέθους πόλη των Ιωαννίνων.
- Το οικιστικό αυτό σύστημα χαρακτηρίζεται από τον συμπαγή πυρήνα του, που είναι η πόλη των Ιωαννίνων όπως αναπτύχθηκε μετά τον σχεδιασμό της δεκαετίας του 1980, και από συνεκτικούς μικρούς οικισμούς πέριξ αυτού με μεγάλο βαθμό εξάρτησης και λειτουργικής σχέσης με την πόλη-πυρήνα που εκφράζεται μέσα από τα χαρακτηριστικά των μετακινήσεων εργασίας - κατοικίας.

Η περιοχή παρέμβασης κατηγοριοποιείται σε:

1. Αστική περιοχή

Στην αστική περιοχή Ιωαννίνων περιλαμβάνονται οι παρακάτω οικιστικοί υποδοχείς:

- πόλη των Ιωαννίνων, ως συνεχής δομημένη περιοχή (συμπαγής αστικός ιστός) με πυρήνα την ιστορική πόλη (οικισμός) των Ιωαννίνων και με ενσωματωμένους σε αυτή τους παλαιούς οικισμούς Εξοχή, Καρδαμίτσια, Πεντέλη, Βελισάριο, Τσιφλικόπουλο, Κάτω Νεοχωρόπουλο, Ανατολή και Κατσικά.
- τα αστικά προάστια της ως άνω πόλης Μάρμαρα, Κάτω Μάρμαρα, Άμμος, Ολυμπιάδα, Σταυράκι και Νεοχωρόπουλο.

Κεντρικός πυρήνας της αστικής περιοχής είναι η ιστορική πόλη των Ιωαννίνων που αντιπροσωπεύει πάνω από το 70% του πληθυσμού.

2. Περιαστική Ημι-αστική και αγροτική περιοχή

- Ημιαστικά Προάστια – Αστικά Δημοτικά Διαμερίσματα (Δ.Δ.)

Αφορά τους οικισμούς των Δ.Δ. σε άμεση «επαφή» με την αστική περιοχή των Ιωαννίνων που χαρακτηρίζονται ως αστικοί από την ΕΛΣΤΑΤ και είναι το Πέραμα και η Πεδινή.

- Περιαστικοί οικισμοί και Δ.Δ.

Αφορά τους οικισμούς και Δ.Δ. με τη μεγαλύτερη εξάρτηση – επιρροή από την αστική περιοχή στην καθημερινή κίνηση «εργασία - κατοικία» ή στη σχέση «Α' κατοικία – Β' κατοικία».

Από τα παραπάνω προκύπτει το συμπέρασμα ότι η περιοχή κατατάσσεται στις «μονοκεντρικές» λειτουργικές αστικές περιοχές και συμπερασματικά χαρακτηρίζεται ως μονοκεντρικά λειτουργούσα περιοχή.



Βασικές Υποδομές – Δίκτυα:

Οδικό δίκτυο

Το εθνικό οδικό δίκτυο της ευρύτερης περιοχής του Δήμου Ιωαννιτών είναι το ακόλουθο:

- Ρίο - Αντίρριο - Μεσολόγγι - Αγρίνιο - Αμφιλοχία - Άρτα - Φιλιππιάδα - Ιωάννινα - Καλπάκι - Κακαβιά.
- Βόλος - Α. Κ. Βελεστίνου - Λάρισα - Τρίκαλα - Καλαμπάκα - Γέφυρα Μουργκάνι - Κατάρρα - Μέτσοβο - Ιωάννινα - Ηγουμενίτσα
- Παράκαμψη Ιωαννίνων και των συνδετήριων της
- Ανατολή - Ιωάννινα και τα λειτουργούντα τμήματα της Παλαιάς Εθνικής Οδού
- Ιωάννινα - Πεδινή - Δωδώνη

Οι επαρχιακές οδοί εξασφαλίζουν τη διασύνδεση της αστικής και περιαστικής περιοχής και του Λεκανοπεδίου των Ιωαννίνων με τη ενδοχώρα του Νομού Ιωαννίνων και ταυτόχρονα συνδέουν τους περιαστικούς οικισμούς με την πόλη αλλά και μεταξύ τους.

Από την ευρύτερη περιοχή του Δήμου διέρχονται οι εξής κύριες επαρχιακές οδοί:

- Περιφερειακή Οδός Λίμνης Ιωαννίνων.
- Ιωάννινα - Ανατολή - Κατσικάς - Καλέντζι κλπ.
- Ανατολή (όρια πόλης Ιωαννίνων) - Σταυράκι - Μάρμαρα

Οι υπόλοιπες οδοί της περιοχής ανήκουν στο Δημοτικό, Κοινοτικό ή αγροτικό οδικό δίκτυο. Απαιτείται η συντήρηση και αναβάθμιση του εσωτερικού οδικού δικτύου του Δήμου καθώς και η ανακατασκευή πεζοδρομίων. Επίσης απαιτείται επέκταση- αναβάθμιση του δικτύου ηλεκτροφωτισμού σύμφωνα και με τις αρχές της εξοικονόμησης ενέργειας. Σύμφωνα με τις Κυκλοφοριακές Μελέτες του 1996 και του 1999 όπως επικαιροποιήθηκαν με την κυκλοφοριακή μελέτη του 2013 η διαμπερής κυκλοφορία στο οδικό δίκτυο της πόλης είναι σημαντική και κυμαίνεται μεταξύ 20% και 35% της κυκλοφορίας των κεντρικών οδικών αξόνων της πόλης. Οι Κυκλοφοριακές Μελέτες προσδιόρισαν ότι το μεγαλύτερο ποσοστό διαμπερούς κυκλοφορίας χρησιμοποιεί τον άξονα Δόμπολη - Σουλίου - Σ. Λάμπρου - Μ. Αλεξάνδρου. Μάλιστα, από τις μελέτες τονίζεται ότι η διερχόμενη κυκλοφορία, παρά τον μεγάλο φόρτο και την προβληματική ροή της κυκλοφορίας στον άξονα αυτόν, προτιμά να τον χρησιμοποιεί αντί της Περιφερειακής οδού.

Συγκοινωνία

Το δίκτυο των υπεραστικών συγκοινωνιών που διασυνδέει την πόλη των Ιωαννίνων με τον υπόλοιπο νομό και τα άλλα αστικά κέντρα της χώρας, εκτελείται με λεωφορεία των ΚΤΕΛ, κυρίως του ΚΤΕΛ Ν.Ιωαννίνων αλλά και άλλων Νομών (προς τα αντίστοιχα αστικά κέντρα).

Η πόλη των Ιωαννίνων συνδέεται με απευθείας δρομολόγια με τα περισσότερα από τα σημαντικά αστικά κέντρα της επικράτειας, για παράδειγμα τα δρομολόγια προς Αθήνα, Θεσσαλονίκη και Πάτρα.

Η συγκοινωνία στο Πολεοδομικό συγκρότημα Ιωαννίνων και τους περιαστικούς οικισμούς εκτελείται με τα λεωφορεία του Αστικού ΚΤΕΛ Ιωαννίνων. Τα δρομολόγια στις κύριες γραμμές είναι σχετικά πυκνά (περίπου ανά 10 λεπτά) και οι ώρες διέλευσης από τις στάσεις τηρούνται όσο το επιτρέπουν οι συνθήκες κυκλοφορίας και κυρίως τα παράνομα σταθμευμένα αυτοκίνητα στους



στενούς δρόμους. Η πληρότητα των λεωφορείων είναι μέτρια. Στα πλαίσια μελέτης που εκπόνησε το ΚΤΕΛ Ν. Ιωαννίνων έγινε παρουσίαση των βασικών στοιχείων της λειτουργίας του ΚΤΕΛ στην πόλη. Καταγράφηκαν (κατά μέσο όρο) 133 δρομολόγια ημερησίως. Ο μέσος όρος των δρομολογίων κατά τις καθημερινές ήταν 157 δρομολόγια. Ο χρόνος έναρξης των δρομολογίων ήταν στις 05:00 και ο χρόνος λήξης στις 24:00. Σύμφωνα με εκτίμηση της μελέτης των ΚΤΕΛ, ο μέσος όρος επιβατών ήταν 5.800 άτομα ημερησίως.

Η συγκοινωνία στη λίμνη αφορά στη σύνδεση της πρώην Κοινότητας της Νήσου με την πόλη και εκτελείται με επιβατικά καραβάκια και ο κύριος όγκος των επιβατών είναι επισκέπτες του νησιού. Στην περιοχή «Ντραμπάτοβα» υπάρχει μικρό πορθμείο με το οποίο μεταφέρονται εμπορεύματα και υλικά στο Νησί.

Η πόλη των Ιωαννίνων διαθέτει αεροδρόμιο που χωροθετείται στο βόρειο άκρο της πόλης, μεταξύ των οικισμών Περάματος και Αγίου Ιωάννη. Το μήκος του διαδρόμου είναι 2.400μ. Αυτή τη στιγμή υπάρχει καθημερινή σύνδεση με την Αθήνα και περιστασιακά με Τίρανα.

Επίσης πραγματοποιούνται και ελάχιστες ναυλωμένες πτήσεις (τσάρτερ) προς το εξωτερικό. Η αναβάθμιση του υπάρχοντος αεροδρομίου θεωρείται ζήτημα ιδιαίτερα κρίσιμο για την ανάπτυξη της πόλης.

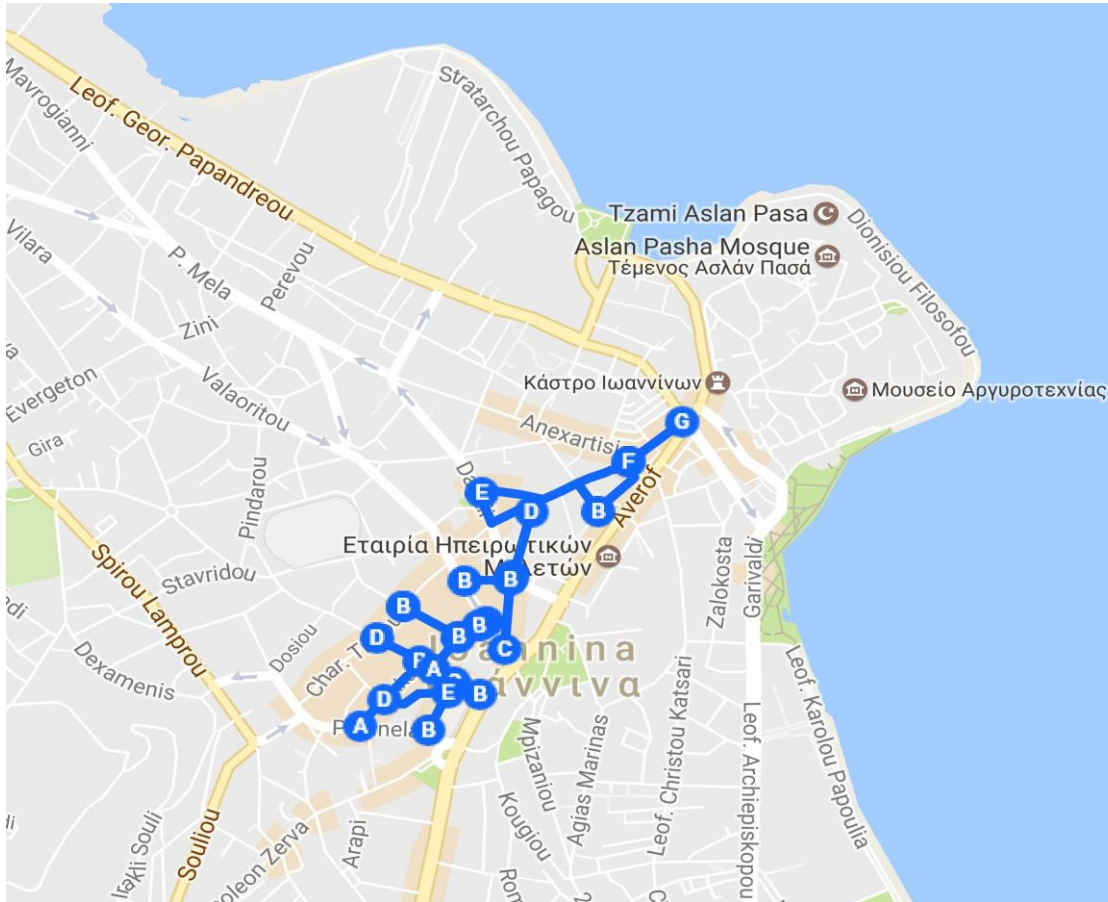
Πεζόδρομοι - ποδηλατόδρομοι

Στην πόλη των Ιωαννίνων, σύμφωνα με την κυκλοφοριακή μελέτη 2013, έχει κατασκευαστεί εκτεταμένο δίκτυο πεζοδρόμων στο κέντρο της πόλης για τη δημιουργία δικτύου κίνησης πεζών και βελτίωσης του αστικού περιβάλλοντος. Αρκετές οδοί της κεντρικής περιοχής έχουν πεζοδρομηθεί και έχουν συντελέσει στην αισθητική αναβάθμιση της πόλης. Ο σχεδιασμός των πεζοδρομήσεων αποσκοπεί μέσω εναλλακτικών διαδρομών, στη σύνδεση της κεντρικής πλατείας, του νέου εμπορικού κέντρου, της παλιάς αγοράς - ιστορικού κέντρου και της παραλίμνιας ζώνης. Επίσης αναμένεται να κατασκευαστούν επιπλέον πεζοδρομήσεις όπως τα Μπεζεστένια, που είναι υπό κατασκευή, καθώς και άλλα τμήματα σύμφωνα με την κυκλοφοριακή μελέτη, κατά την νέα προγραμματική περίοδο.

Αρκετοί οδοί της περιοχής του Σχεδίου ΒΑΑ έχουν πεζοδρομηθεί. Οι πιο γνωστές είναι οι οδοί Λόρδου Βύρωνος (με τα δύο «μπεζεστένια» στενά δρομάκια κάθετοι στην οδό Βύρωνος), Καλάρη, Μουλαϊμίδου, Μπότσαρη, Καπλάνη και Μελανίδη. Πιο πρόσφατα πεζοδρομήθηκαν και οι οδοί:

- Παπαδοπούλου (συνέχεια της Μπότσαρη–Μουλαϊμίδα που είναι ήδη πεζόδρομοι)
- Παπάζογλου (κάθετη στην Παπαδοπούλου)
- Αραβαντινού (σκέλος της Παπάζογλου)
- Κωλέττη (Η προέκταση της οδού Καπλάνη είναι ήδη πεζόδρομος και κάθετος στην Παπάζογλου)
- Κατσιμήτρου (απόληξη της Κωλέττη και περιμετρική οδός του Κεντρικού Δημαρχείου)
- Παλαιολόγου κάθετη στην οδό Κωλέττη που εκβάλλει προς την οδό Κρυστάλλη
- Μιχαήλ Αγγέλου (τμήμα από Πλ. Πύρρου έως Χαρ. Τρικούπη)
- Γρηγορίου Σακκά (τμήμα από Μιχ. Αγγέλου έως Ζυγομάλη)
- Πουτέτση (τμήμα από Χαρ. Τρικούπη έως Βλαχλείδη)
- Βλαχλείδη
- Ζυγομάλη (τμήμα από Γρηγ. Σακκά έως Μελανίδη)

Χάρτης 6: Δίκτυο Πεζοδρόμων Δήμου Ιωαννιτών



Στην περιοχή υπάρχουν τρεις (3) ποδηλατοδρόμοι με κυριότερο την περιμετρική διαδρομή του Κάστρου (διαπλατυμένος πεζόδρομος – ποδηλατόδρομος), ένας στην περιοχή Μάτσικα και ένας στην περιοχή Κατσικάς, περιμετρικά της λίμνης. Τέλος, διατίθενται δημοτικά ποδήλατα δωρεάν.

Κυκλοφοριακό - Στάθμευση

Το κυκλοφοριακό πρόβλημα στην πόλη των Ιωαννίνων είναι ιδιαίτερα έντονο καθώς ο πληθυσμός της αυξάνεται με συνέπεια το πρόβλημα να εντείνεται. Η αποτελεσματική ρύθμιση της κυκλοφορίας στην πόλη αποτελεί βασική προϋπόθεση για την ανάπτυξη της περιοχής αλλά και την ποιότητα ζωής των κατοίκων. Απαιτείται η ανάπτυξη σχεδίου Βιώσιμης Κινητικότητας ώστε να ρυθμίζεται με αποτελεσματικό τρόπο η κυκλοφορία στο κέντρο της πόλης και γύρω απ αυτή.

Το πρόβλημα έλλειψης θέσεων και εκτεταμένης παράνομης στάθμευσης είναι ιδιαίτερα οξύ, κυρίως στην κεντρική περιοχή. Ιδιαίτερα επιβαρυνμένες είναι οι κεντρικές περιοχές δυτικά του άξονα Δωδώνης - Αβέρωφ. Η άναρχη και παράνομη στάθμευση δημιουργεί σημαντικά προβλήματα ικανοποιητικής διεξαγωγής της κίνησης οχημάτων καθώς μειώνεται η κυκλοφοριακή ικανότητα των οδών αλλά και δυσχεραίνεται η κίνηση πεζών. Τα προβλήματα υψηλής συσσώρευσης και ζήτησης στάθμευσης στην κεντρική περιοχή προβλέπεται να ενταθούν επειδή α) ο δείκτης ιδιοκτησίας των ΙΧ παρουσιάζει γενικά αύξηση, β) η πόλη θα επεκταθεί σε περιοχές μεγαλύτερης απόστασης από το κέντρο, και γ) η περαιτέρω αύξηση της τουριστικής κίνησης της πόλης θα αυξήσει την ζήτηση από επισκέπτες.

Για την αντιμετώπιση της σημερινής και της μελλοντικής αύξησης της έλλειψης πρέπει να προωθηθεί η δημιουργία των χώρων στάθμευσης. Η θέσπιση μέτρων αποθάρρυνσης της χρήσης Ι.Χ. για μετακινήσεις προς την κεντρική περιοχή θα μείωνε και τη ζήτηση στάθμευσης. Στην πόλη



λειτουργούν μερικά ιδιωτικά πάρκινγκ και ένα δημοτικό, ενώ το οργανωμένο πάρκινγκ του Δήμου στην παραλίμνια περιοχή είναι δωρεάν. Ο Δήμος έχει θεσπίσει το μέτρο της ελεγχόμενης στάθμευσης σε αρκετές οδούς του κέντρου και την ελεύθερη κάρτα στάθμευσης για τους μόνιμους κατοίκους αυτών των οδών.

Κτηριακό απόθεμα

Σημειώνεται επίσης ότι στο Δήμο Ιωαννιτών τα αποκλειστικά δημόσια κτήρια είναι 717, ενώ 43 είναι συνιδιοκτησία Δημοσίου και Ιδιωτών.

Πίνακας 1: Κτήρια κατά φορέα ιδιοκτησίας και φορέα που τα χρησιμοποιεί

Επίπεδο διοικητικής διαίρεσης	Γεωγραφικός κωδικός	Περιγραφή Διοικητικής Διαίρεσης / Φορέας που χρησιμοποιεί το κτήριο	Σύνολο κτηρίων	Φορέας ιδιοκτησίας		
				Δημόσιο	Ιδιώτης	Και οι δύο
4	12218	ΠΕΡΙΦΕΡΕΙΑΚΗ ΕΝΟΤΗΤΑ ΙΩΑΝΝΙΝΩΝ (Έδρα: Ιωάννινα,τα)	83.780	4.169	79.507	104
4	12218	Κεντρική/ Αποκεντρωμένη Διοίκηση	124	102	19	3
4	12218	ΟΤΑ και φορείς τους	1.092	1.035	42	15
4	12218	Άλλα Ν.Π.Δ.Δ.	2.313	2.284	21	8
4	12218	Άλλα Ν.Π.Ι.Δ.	301	108	177	16
4	12218	Άλλη περίπτωση	78.387	429	77.919	39
4	12218	Δύο ή περισσότεροι φορείς	371	114	237	20
4	12218	Δεν δηλώθηκε ο φορέας που χρησιμοποιεί το κτήριο	1.192	97	1.092	3
5	1221801	ΔΗΜΟΣ ΙΩΑΝΝΙΝΩΝ (Έδρα: Ιωάννινα,τα)	28.527	717	27.767	43
5	1221801	Κεντρική/ Αποκεντρωμένη Διοίκηση	47	37	9	1
5	1221801	ΟΤΑ και φορείς τους	236	221	12	3
5	1221801	Άλλα Ν.Π.Δ.Δ.	323	314	5	4
5	1221801	Άλλα Ν.Π.Ι.Δ.	54	14	38	2
5	1221801	Άλλη περίπτωση	27.354	71	27.260	23
5	1221801	Δύο ή περισσότεροι φορείς	225	35	181	9
5	1221801	Δεν δηλώθηκε ο φορέας που χρησιμοποιεί το κτήριο	288	25	262	1

Πηγή: ΕΛΣΤΑΤ. Απογραφή Κτηρίων 2011

Επιπλέον το μεγαλύτερο ποσοστό των κτηρίων του Δήμου έχει χτιστεί πριν το 1985, ενώ οι Δημοτικές ενότητες Ανατολής και Μπιζανίου είναι σχετικά νεόδμητες.

Πίνακας 2: Ηλικία κτηρίων

Περιγραφή διοικητικής διαίρεσης	Σύνολο κτηρίων	Χρονική περίοδος κατασκευής κτηρίου											
		Προ του 1919	1919 - 1945	1946 - 1960	1961 - 1970	1971 - 1980	1981 - 1985	1986 - 1990	1991 - 1995	1996 - 2000	2001 - 2005	2006 και μετά	Υπό κατασκευή
ΠΕΡΙΦΕΡΕΙΑΚΗ ΕΝΟΤΗΤΑ ΙΩΑΝΝΙΝΩΝ	83.780	4.004	7.582	15.579	11.731	14.898	7.733	5.058	3.992	4.147	4.412	4.022	622



Περιγραφή διοικητικής διαίρεσης	Σύνολο κτηρίων	Χρονική περίοδος κατασκευής κτηρίου											
		Προ του 1919	1919 - 1945	1946 - 1960	1961 - 1970	1971 - 1980	1981 - 1985	1986 - 1990	1991 - 1995	1996 - 2000	2001 - 2005	2006 και μετά	Υπό κατασκευή
(Έδρα: Ιωάννινα,τα)													
ΔΗΜΟΣ ΙΩΑΝΝΙΝΩΝ (Έδρα: Ιωάννινα,τα)	28.527	650	791	3.035	3.979	5.215	2.847	2.339	2.056	2.169	2.643	2.448	355
ΔΗΜΟΤΙΚΗ ΕΝΟΤΗΤΑ ΙΩΑΝΝΙΝΩΝ	15.492	496	382	1.401	2.214	2.695	1.401	1.311	1.170	1.189	1.558	1.422	253
ΔΗΜΟΤΙΚΗ ΕΝΟΤΗΤΑ ΑΝΑΤΟΛΗΣ	3.345	0	49	160	349	558	294	261	282	397	497	481	17
ΔΗΜΟΤΙΚΗ ΕΝΟΤΗΤΑ ΜΠΙΖΑΝΙΟΥ	2.226	20	69	298	204	336	301	210	208	174	164	220	22
ΔΗΜΟΤΙΚΗ ΕΝΟΤΗΤΑ ΝΗΣΟΥ ΙΩΑΝΝΙΝΩΝ	164	75	7	9	10	21	14	2	6	6	7	5	2
ΔΗΜΟΤΙΚΗ ΕΝΟΤΗΤΑ ΠΑΜΒΩΤΙΔΟΣ	5.312	45	199	814	963	1.216	577	383	252	305	282	238	38
ΔΗΜΟΤΙΚΗ ΕΝΟΤΗΤΑ ΠΕΡΑΜΑΤΟΣ	1.988	14	85	353	239	389	260	172	138	98	135	82	23

Στον Πίνακα που ακολουθεί παρουσιάζεται η απογραφή των κτηρίων κατά χρήσεις ή προορισμό χρήσεων (αποκλειστική και μικτή). Σύμφωνα με την τελευταία απογραφή, το 75,3% των κτηρίων της ευρύτερης περιοχής του Δήμου χρησιμοποιούνται αποκλειστικά ως κατοικία παρόμοιο ποσοστό αυτού της Δημοτικής Ενότητας Ιωαννιτών 76,08%. Σημειώνεται επίσης ότι η πλειοψηφία των κτηρίων του Δήμου (90,75%) είναι αποκλειστικής χρήσης.



Πίνακας 3: Κτήρια κατά χρήση (ΕΛΣΤΑΤ. Απογραφή Κτηρίων 2011)

Περιγραφή διοικητικής διαίρεσης	Σύνολο κτηρίων	Κτήρια αποκλειστικής χρήσης										Κτήρια μικτής χρήσης									
		Σύνολο κτηρίων αποκλειστικής χρήσης	Αποκλειστική χρήση κτηρίων									Σύνολο κτηρίων μικτής χρήσης	Κύρια χρήση κτηρίων μικτής χρήσης								
			Κατοικία	Εκκλησία - Μοναστήρι	Ξενοδοχείο	Εργοστάσιο - Εργαστήριο	Σχολικό κτήριο	Κατάστημα- Γραφείο	αυτοκινήτων/πάρκινγκ	Νοσοκομείο, κλινική κλπ.	Άλλη χρήση		Κατοικία	Εκκλησία - Μοναστήρι	Ξενοδοχείο	Εργοστάσιο - Εργαστήριο	Σχολικό κτήριο	Κατάστημα - Γραφείο	αυτοκινήτων/πάρκινγκ	Νοσοκομείο, κλινική κλπ.	Άλλη χρήση
ΔΗΜΟΣ ΙΩΑΝΝΙΝΩΝ (Έδρα: Ιωάννινα,τα)	28.527	25.888	21.474	176	71	155	194	1.321	51	10	2.436	2.639	1.975	3	34	22	23	553	0	0	29
ΔΗΜΟΤΙΚΗ ΕΝΟΤΗΤΑ ΙΩΑΝΝΙΝΩΝ	15.492	13.401	11.787	28	40	54	96	852	28	7	509	2.091	1.734	0	9	12	13	311	0	0	12
ΔΗΜΟΤΙΚΗ ΕΝΟΤΗΤΑ ΑΝΑΤΟΛΗΣ	3.345	3.102	2.567	10	0	33	19	204	11	0	258	243	123	1	0	1	1	110	0	0	7
ΔΗΜΟΤΙΚΗ ΕΝΟΤΗΤΑ ΜΠΙΖΑΝΙΟΥ	2.226	2.162	1.682	30	1	20	17	73	2	1	336	64	23	1	1	4	0	29	0	0	6
ΔΗΜΟΤΙΚΗ ΕΝΟΤΗΤΑ ΝΗΣΟΥ ΙΩΑΝΝΙΝΩΝ	164	156	120	9	0	0	3	22	0	0	2	8	7	1	0	0	0	0	0	0	0
ΔΗΜΟΤΙΚΗ ΕΝΟΤΗΤΑ ΠΑΜΒΩΤΙΔΟΣ	5.312	5.166	3.837	75	3	24	47	107	10	2	1.061	146	52	0	2	2	2	87	0	0	1
ΔΗΜΟΤΙΚΗ ΕΝΟΤΗΤΑ ΠΕΡΑΜΑΤΟΣ	1.988	1.901	1.481	24	27	24	12	63	0	0	270	87	36	0	22	3	7	16	0	0	3



Πολιτισμική Φυσιογνωμία

Από την περιήγηση στην πολιτιστική φυσιογνωμία του Δήμου, προκύπτει ότι πληροί τις προϋποθέσεις για την προώθηση του πολιτισμικού και θρησκευτικού τουρισμού, διαθέτοντας ένα πυκνό δίκτυο αξιόλογων μνημείων και σημείων ενδιαφέροντος.

Τα Ιωάννινα αποτελούν τόπο συγκέντρωσης πλήθους ιστορικών μνημείων και μουσείων, ενώ το φυσικό τοπίο της ευρύτερης περιοχής είναι ιδιαίτερα αξιόλογο. Η λίμνη Παμβώτιδα αποτελεί υδρόβιο οικοσύστημα και έχει χαρακτηριστεί ως περιοχή οικοανάπτυξης. Το σπήλαιο Περάματος όπως και το νησί της λίμνης που κατοικείται αποτελεί τουριστικό πόλο έλξης.

Ο Δήμος Ιωαννιτών χαρακτηρίζεται από σημαντικά μνημεία που καλύπτουν από τους προϊστορικούς μέχρι τους νεωτέρους χρόνους, με πληθώρα ιστορικών τόπων κατανεμημένων στο σύνολο του Δήμου και σε άμεση γειτνίαση με τον εξαιρετικής αξίας αρχαιολογικό χώρο της Δωδώνης.

Το αρχιτεκτονικό παραδοσιακό σύνολο της παλιάς πόλης σε συνδυασμό με το κάστρο, το νησάκι, οι διάσπαρτες αρχιτεκτονικά αξιόλογες κατασκευές και χαρακτηρισμένα παραδοσιακά σύνολα (γεφύρια, νερόμυλοι, οχυρώσεις κ.τ.λ.), τα λαογραφικά χαρακτηριστικά και τοπικά έθιμα, σχηματίζουν ένα μοναδικό υπόβαθρο που παρέχει αυξημένες δυνατότητες υποστήριξης και ανάδειξης της πολιτιστικής αξίας του συνόλου του Δήμου.

Μουσεία

Στον Δήμο λειτουργούν τα παρακάτω κυριότερα Μουσεία:

1. Δημοτικό Εθνογραφικό Μουσείο Ιωαννίνων (Τζαμί Ασλάν Πασά)
2. Μουσείο Φωτίου Ραπακούση
3. Βυζαντινό Μουσείο
4. Μουσείο Αργυροχρυσοχοΐας
5. Μουσείο Κέρινων Ομοιωμάτων Α. Βρέλλη
6. Μουσείο Κέρινων Ομοιωμάτων Π. Βρέλλη
7. Αρχαιολογικό Μουσείο Ιωαννίνων
8. Μουσείο Εθνικής Αντίστασης
9. Μουσείο Ηπειρωτικής Λαϊκής Τέχνης "Κώστας Φρόντζος"
10. Μουσείο Προεπαναστατικής Περιόδου
11. Μουσείο Τυπογραφίας & Τεχνολογίας Πανεπιστημίου Ιωαννίνων
12. Λαογραφικό Μουσείο Πανεπιστημίου Ιωαννίνων
13. Μουσείο της Λίμνης Παμβώτιδας
14. Παλαιοντολογικό Μουσείο Περάματος
15. Δημοτική Πινακοθήκη Ιωαννίνων

Από την έρευνα της κίνησης Μουσείων και Αρχαιολογικών Χώρων προκύπτει ότι τα Ιωάννινα παρουσιάζουν αύξηση στην επισκεψιμότητα των μουσείων για την περίοδο 2007-2014 στοιχείο που αναδεικνύει την δυνατότητα που έχουν να αναπτύξουν συμπληρωματικό τουριστικό προϊόν στο επίπεδο του Πολιτιστικού τουρισμού.



Πίνακας 4: Επισκεψιμότητα των δύο σημαντικότερων μουσείων για την περίοδο 2007-2014

	2007	2008	2009	2010	2011	2012	2013	2014
Αρχαιολογικό Ιωαννίνων	0	363(*)	4.767(*)	6.422	3.368	12.219	17.197	13.872
Βυζαντινό Ιωαννίνων	14.113	7.427	11.748	18.876	10.283	10.130	11537	16035
(*) Δεν υπάρχουν καταγεγραμμένες εισπράξεις για ολόκληρη την περίοδο								
Πηγή: Δελτίο Αποτελεσμάτων Δείκτη Προσπελάσιμοι τόποι τουριστικού ενδιαφέροντος Παρατηρητήριο Εγνατία Οδός - ΕΛΣΤΑΤ								

Αρχαιολογικοί Χώροι-Μνημεία

Κηρυγμένοι αρχαιολογικοί χώροι στην περιοχή είναι :

- Ιωάννινα: αρχαιολογικά ευρήματα στην περιοχή του Κάστρου και της Ακρόπολης Ιτς Καλέ.
- Μάρμαρα: αρχαία τείχη.
- Νεοχωρόπουλο: προϊστορικά ευρήματα από την περιοχή βόρεια της Δουρούτης και επιτύμβια στήλη ελληνιστικών χρόνων στη περιοχή Δίστρατο.
- Σταυράκι: προϊστορικά ευρήματα και ρωμαϊκοί τάφοι από την ευρύτερη περιοχή του Σταυρακίου.
- Καστρίτσα: Αρχαιολογικός χώρος
- Πέραμα: Θέση Γορίτσα (σπήλαιο Περάματος)

Βυζαντινά μνημεία

Η τουρκική περίοδος άφησε κληρονομιά στην πόλη, εκτός από κτίρια κατοικιών που δεν διέφεραν ουσιωδώς από τα χριστιανικά και άλλα είδη κτισμάτων, που έχουν πιο έντονη την οθωμανική προέλευση τους: Τζαμιά, Μεντρεσέδες, Σχολεία, Διοικητικά Κτίρια, Τεκέδες, αρκετά από τα οποία σώζονται και σήμερα, των οποίων η κατασκευή τοποθετείται μεταξύ 1870 και 1910. Σχεδόν όλα έχουν χαρακτηριστεί ως ιστορικά διατηρητέα μνημεία. Μεγάλος αριθμός από αυτά -αποκλειστικά, κτίρια κατοικίας- κατοικούνται και σήμερα. Ωστόσο, αρκετά είναι ακατοίκητα και κινδυνεύουν με κατάρρευση.

Κηρυγμένα βυζαντινά και μεταβυζαντινά μνημεία είναι τα ακόλουθα:

- Το Κάστρο και ολόκληρος ο εντός αυτού οικισμός και τα μνημεία του
- Ο προμαχώνας Λιθαρίτσια
- Τα κτίρια Βελή Πασά (Τζαμί, Μεντρεσές-Μαγειρεία)
- Το Τζαμί Καλούτσιανης
- Οι επτά ναοί της πόλης (Μητρόπολη, Αγία Μαρίνα, Αρχιμανδρείο, Αγία Αικατερίνη, Περίβλεπτος, Άγιος Νικόλαος Αγοράς, Άγιος Νικόλαος Κοπάνων)
- Οικία Χουσεΐν Μπέη (Δεσπότη)
- Τεκκές Εβρανάζ πασά
- Άγιος Νικόλαος στα Μάρμαρα
- Αγία Παρασκευή στα Μάρμαρα



- Νεκροταφείο μεσαιωνικών χρόνων στο Νεοχωρόπουλο
- Άγιος Σπυρίδων Νεοχωρόπουλου.

Νεώτερα Μνημεία

Πολλά και πολύ αξιόλογα είναι, επίσης, τα νεώτερα μνημεία. Στην περιοχή παρέμβασης του παρόντος, η αρχιτεκτονική κληρονομιά των νεότερων χρόνων περιλαμβάνει περιλαμπρα παραδοσιακά κτίρια, μεγάλα και μικρά, καθώς και σημαντικά σύνολα. Πιο συγκεκριμένα κτίρια που διασώζονται είναι:

- Αρχοντικά, όπως αυτό του Πυρσινέλλα και το αρχοντικό Μίσιου
- Επώνυμα μέγαρα και μεσοαστικά κτίσματα, όπως η Οικία Πυρσινέλλα, η οικία Σπέγγου και η οικία Τζαβέλλα, καθώς και άλλα που συγκεντρώνονται κατά κύριο λόγο στις οδούς Κουντουριώτη, Καραμανλή και Μπιζανίου. Στις ίδιες περιοχές και στις οδούς Ανεξαρτησίας, Κωλέττη, Γιοσέφ Ελιγιά, Σούτσου και Εθν. Αντιστάσεως βρίσκονται και πλήθος μεσοαστικά κτίσματα αξιόλογης αρχιτεκτονικής.
- Νεοκλασσικά κτίρια των αρχών του 1900, όπως η Ζωσιμαία Βιβλιοθήκη, το Ταχυδρομείο, η Καπλάνειος Σχολή, και οι οικίες Παρλαπά και Κατσαδήμα.
- Χάνια-πανδοχεία που λειτούργησαν κυρίως στην οδό Ανεξαρτησίας και τις παρόδους της, το Γυαλί Καφενέ και την Καλούτσιανη και κτίστηκαν την περίοδο μετά την καταστροφική πυρκαγιά του 1869,
- Στοές, κυρίως επί της οδού Ανεξαρτησίας, ένα είδος επαγγελματικών χώρων που αποτελεί πρόδρομο των σημερινών εμπορικών κέντρων.

Μοναστήρια

Τα μνημεία της ελληνικής ορθοδοξίας είναι αναπόσπαστο τμήμα της τοπικής κληρονομιάς και αποτελούν αξιόλογο πόλο έλξης επισκεπτών. Σε αυτά τα μνημεία ανήκουν και οι ιστορικές ορθόδοξες μονές, που εξακολουθούν να υπάρχουν στα Ιωάννινα και αποτελούν αντικείμενο προσκυνήματος. Η συστηματική προβολή των παραπάνω αξιόλογων θρησκευτικών μνημείων εκτιμάται ότι είναι δυνατό να συμβάλει στην άμβλυση της τουριστικής εποχικότητας προσελκύοντας τουρίστες-ταξιδιώτες με θρησκευτικά κίνητρα, οι οποίοι θα αποτελέσουν τη βάση για την οργανωμένη ανάπτυξη θρησκευτικού τουρισμού.

Βιβλιοθήκες

Οι βιβλιοθήκες και τα αναγνωστήρια οφείλουν την ύπαρξή τους στις γενναίες δωρεές των απόδημων Ηπειρωτών και παρά τις σημαντικές απώλειες που έχουν υποστεί (κυρίως εξαιτίας των πολεμικών επιχειρήσεων) διαθέτουν σήμερα σημαντικές συλλογές ελληνόγλωσσων και ξενόγλωσσων εντύπων καθώς και σπάνια και εξειδικευμένα συγγράμματα και έντυπα. Η παλαιότερη βιβλιοθήκη στα Ιωάννινα είναι η Ζωσιμαία Βιβλιοθήκη, ενώ εξίσου αξιόλογες είναι και οι βιβλιοθήκες που λειτουργούν από την Εταιρεία Ηπειρωτικών Μελετών και από το Πανεπιστήμιο Ιωαννίνων.

Κοινωνικές Δομές και Υπηρεσίες

Όσον αφορά την κοινωνική μέριμνα στην περιοχή παρέμβασης του Σχεδίου ΒΑΑ, υπάρχει ένα σημαντικό δίκτυο φορέων και υπηρεσιών που εξασφαλίζουν καλύτερη ποιότητα ζωής σε διάφορες



κατηγορίες πληθυσμού.

Από την ανάλυση της γενικότερης κατάστασης στην περιοχή του Δήμου Ιωαννιτών (υψηλά ποσοστά ανεργίας, ημιορεινές απομακρυσμένες περιοχές, υψηλό ποσοστό ανασφάλιστων, γήρανση πληθυσμού, άτομα ευρισκόμενα σε φτώχεια, θύματα βίας, ισότητα φύλλων και διακρίσεων, πρόσφυγες) προκύπτει πως τα κρίσιμα ζητήματα που καλείται να αντιμετωπίσει και αντιμετωπίζει ο Δήμος Ιωαννιτών όσον αφορά την άσκηση της κοινωνικής πολιτικής είναι:

- Λειτουργία κοινωνικών δομών για την αντιμετώπιση της φτώχειας και ίδρυση νέων με την αξιοποίηση εθνικών και ευρωπαϊκών πόρων για τη χρηματοδότηση, η ανάπτυξη νέων μοντέλων και μεθόδων παροχής υπηρεσιών υγείας για την προάσπιση της ισότιμης πρόσβασης των πολιτών σε αυτές, με στόχο την εξασφάλιση και παροχή ενός ελάχιστου δυνατού επιπέδου υπηρεσιών σε όλους και ειδικά σε όσους αντιμετωπίζουν αδυναμία πρόσβασης. Μέχρι στιγμής στο Δήμο λειτουργεί κοινωνικό φαρμακείο Αλληλεγγύης, Κοινωνικό Ιατρείο Αλληλεγγύης, Κοινωνικό Οδοντιατρείο Αλληλεγγύης, ΚΕΠ Υγείας, Υπνωτήριο Αστέγων, Ξενώνας Φιλοξενίας Γυναικών Θυμάτων βίας και των Παιδιών τους, Κοινωνικό παντοπωλείο και Δημοτικός Λαχανόκηπος, ενώ σχεδιάζεται η ίδρυση Εξειδικευμένων Κέντρων για ειδικές ευάλωτες ομάδες του πληθυσμού (κέντρα Alzheimer, κέντρα πρόληψης κατά των εξαρτημένων ουσιών, κέντρα φροντίδας κακοποιημένων παιδιών, κέντρα ημέρας για παιδιά με αυτισμό).
- Υλοποίηση κοινωνικών δράσεων και προγραμμάτων για τη συνέχιση και αδιάκοπη λειτουργία των υπαρχόντων δομών κοινωνικής πρόνοιας για νέους, άτομα τρίτης ηλικίας, ΑμεΑ, άνεργους (ΚΗΦΗ, ΚΑΠΗ, ΚΔΑΠ, Εναρμόνιση Οικογενειακής και Επαγγελματικής Ζωής Παιδικοί και Βρεφονηπιακοί Σταθμοί, Πρόγραμμα Βοήθεια στο Σπίτι, κ.π.λ.)
- Αναμένεται η λειτουργία Κέντρου Κοινότητας (ΚΕΠ Αλληλεγγύης)

Συγκεκριμένα η κοινωνική πολιτική στο Δήμο Ιωαννιτών ασκείται από:

- Τη Διεύθυνση Κοινωνικής Προστασίας Δήμου Ιωαννιτών (ΦΕΚ 2138/τΒ/23-09-2011, άρθρο 15)
- Το Ν.Π.Δ.Δ. Οργανισμός Κοινωνικής Προστασίας Αλληλεγγύης και Προσχολικής Αγωγής (Ο.Κ.Π.Α.Π.Α) Δήμου Ιωαννιτών
- Την Κοινωφελή Επιχείρηση Πολιτισμού Περιβάλλοντος Νεολαίας και Άθλησης Δήμου Ιωαννιτών
- Τον Ζωγράφειο Οίκο Ευγηρίας
- Την Αστική Μη Κερδοσκοπική εταιρεία «Μέριμνα» η οποία λειτουργεί και τα ΚΔΑΠ ΑΜΕΑ

Επίσης, η Διεύθυνση Κοινωνικής Προστασίας του Δήμου είναι υπεύθυνη για την έκδοση βιβλιαρίων ανασφάλιστων πολιτών (βιβλιάρια απορίας), τη χορήγηση επιδομάτων χρόνιων παθήσεων και τη χορήγηση έκτακτων επιδομάτων.

Ακόμη ο Δήμος Ιωαννιτών συνεργάζεται με πλήθος τοπικών φορέων στο πλαίσιο της υποστήριξης των ευπαθών ομάδων. Ενδεικτικά αναφέρονται ο Συμβουλευτικός σταθμός νέων Νομού Ιωαννίνων, η Γραμμή SOS για την άμεση συμβουλευτική υποστήριξη γυναικών θυμάτων βίας, το συμβουλευτικό κέντρο γυναικών Ιωαννίνων, φορείς της Εκκλησίας κλπ.

Τέλος, αξίζει να αναφερθεί ότι στον Δήμο Ιωαννιτών λειτουργούν και άλλες δομές φορέων κοινωνικής αλληλεγγύης, όπως η ΕΛΕΠΑΠ, το ΚΕΘΕΑ, η Ε.ΠΡΟ.ΨΥ.Η. κλπ.



Υγεία

Το Π.Γ.Ν.Ι (Πανεπιστημιακό Νοσοκομείο) είναι χωροθετημένο στη βόρειο - ανατολική πλευρά του χώρου του Πανεπιστημίου Ιωαννίνων, στεγάζεται σε σύγχρονο κτιριακό συγκρότημα και λειτουργεί υπό τη διεύθυνση της Ιατρικής Σχολής του Πανεπιστημίου, είναι δυναμικότητας 760 κλινών και παρέχει υπηρεσίες υγείας υψηλής ποιότητας, παράγει πλούσιο ερευνητικό και εκπαιδευτικό έργο και διαθέτει άρτιο ιατρικό και τεχνολογικό εξοπλισμό.

Το Γενικό Περιφερειακό Νοσοκομείο «Γ.Χατζηκώστα», λειτουργεί εντός του αστικού ιστού στο βόρειο τμήμα της πόλης. Ήταν αναπτυγμένο αρχικά στις κτιριακές δομές της οδού Γ. Παπανδρέου (που φέρουν σήμερα το όνομα Παλαιό ΧΑΤΖΗΚΩΣΤΑ), όπου πλέον είναι εγκατεστημένα και λειτουργούν μεταξύ άλλων το ΕΚΑΒ.

Αθλητισμός

Οι αθλητικές εγκαταστάσεις σε επίπεδο πολεοδομικού συγκροτήματος αντιπροσωπεύονται σήμερα από το πλήρες αθλητικό κέντρο της Λιμνοπούλας που περιλαμβάνει κωπηλατικό κέντρο, κλειστό γυμναστήριο και κλειστό κολυμβητήριο. Στην καρδιά της πόλης βρίσκεται το Εθνικό Στάδιο «Ζωσιμάδες» με ποδοσφαιρικό γήπεδο και στίβο. Στο νότιο άκρο της Ανατολής δίπλα από την Εθνική Οδό, στα φανάρια που "ορίζουν" την είσοδο της πόλης των Ιωαννίνων βρίσκεται το Πανηπειρωτικό Στάδιο, με εγκαταστάσεις στίβου, ποδοσφαίρου, μπάσκετ / βόλεϊ / τέννις. Είναι μέρος του Πανηπειρωτικού Εθνικού Αθλητικού Κέντρου Ιωαννίνων.

Στην ευρύτερη περιοχή του Δήμου Ιωαννιτών δραστηριοποιούνται πολλά αθλητικά σωματεία που καλύπτουν πλήθος αθλητικών δραστηριοτήτων.

Εκπαίδευση

Τα Ιωάννινα έχουν μια ιδιαίτερη ιστορική πορεία στην ίδρυση και λειτουργία των Σχολείων από την Οθωμανική περίοδο. Τα Σχολεία ήταν συχνά δημιούργημα των διαφόρων Ευεργετών της πόλεως και για το λόγο αυτό έφεραν την ονομασία του ιδρυτή τους. Έτσι πήραν το όνομά τους πολλά σχολεία όπως η Ζωσιμαία Σχολή, η Καπλάνειος Σχολή, η Ελισαβέτειος Σχολή, η Μαρούτσειος Σχολή, κ.λ.π.

Η εκπαιδευτική υποδομή του σύγχρονου Δήμου Ιωαννίνων συγκεντρώνει και τις τρεις βαθμίδες της εκπαίδευσης σύμφωνα με το θεσμικό πλαίσιο λειτουργίας του ελληνικού εκπαιδευτικού συστήματος.

ΠΑΝΕΠΙΣΤΗΜΙΟ ΙΩΑΝΝΙΝΩΝ

Το Πανεπιστήμιο Ιωαννίνων ιδρύθηκε το 1964 και λειτουργεί ως ανεξάρτητο Ανώτατο Εκπαιδευτικό Ίδρυμα από το 1970.

Η Πανεπιστημιούπολη βρίσκεται σε απόσταση έξι χλμ. από το κέντρο των Ιωαννίνων και είναι μια από τις μεγαλύτερες σε έκταση Πανεπιστημιούπολεις στην Ελλάδα. Η πρόσβαση από την πόλη είναι εύκολη με αστική συγκοινωνία ή με αυτοκίνητο.

Το πανεπιστήμιο Ιωαννίνων έχει περίπου 20.000 φοιτητές ενώ Τμήματα Μεταπτυχιακών Σπουδών λειτουργούν στις περισσότερες Σχολές του Πανεπιστημίου, με αριθμό φοιτητών που φθάνει τους χίλιους τετρακόσιους τριάντα έναν (1.431), ενώ αντίστοιχα χίλιοι εννιακόσιοι ενενήντα επτά (1.997) φοιτητές εκπονούν διδακτορική διατριβή. Οι αριθμοί αυτοί αυξάνονται συνεχώς.

Το Επιστημονικό και Τεχνολογικό Πάρκο Ηπείρου ιδρύθηκε το 1999 από το Πανεπιστήμιο Ιωαννίνων και την Περιφέρεια Ηπείρου. Από το 2003 τη λειτουργία του Πάρκου έχει αναλάβει η εταιρεία



Διαχείριση «Επιστημονικό και Τεχνολογικό Πάρκο Ηπείρου Α.Ε.». Αποστολή του Επιστημονικού και Τεχνολογικού Πάρκου Ηπείρου είναι να αποτελέσει τον κύριο φορέα στήριξης για την εισαγωγή νέων και καινοτόμων τεχνολογιών τόσο στον ιδιωτικό όσο και στο δημόσιο τομέα. Ο κύριος ρόλος του Ε.ΤΕ.Π.Η. είναι να διαχέει την τεχνογνωσία που παράγεται στην ακαδημαϊκή κοινότητα και τα ερευνητικά κέντρα / ινστιτούτα, με στόχο τη δημιουργία ενός νέου πόλου ανάπτυξης στην Ήπειρο.

Τ.Ε.Ι. ΗΠΕΙΡΟΥ

Το ΤΕΙ ΗΠΕΙΡΟΥ ιδρύθηκε το 1994 με έδρα την Άρτα. Είναι Νομικό Πρόσωπο Δημοσίου Δικαίου πλήρως αυτοδιοικούμενο και ανήκει στον τεχνολογικό τομέα της ανώτατης εκπαίδευσης. Σήμερα αποτελείται από 5 Σχολές και 8 τμήματα. Οι 4 πόλεις στις οποίες εδράζονται τα τμήματα είναι η Άρτα, η Πρέβεζα, τα Γιάννενα, και η Ηγουμενίτσα. Φοιτούν συνολικά 10.200 φοιτητές, εργάζονται 85 μόνιμοι καθηγητές, 22 άτομα Ειδικό Τεχνικό Προσωπικό και 94 διοικητικοί υπάλληλοι. Στα Ιωάννινα έχει την έδρα της η Σχολή Επαγγελματιών Υγείας και Πρόνοιας με τα εξής τμήματα: ΤΜΗΜΑ ΠΡΟΣΧΟΛΙΚΗΣ ΑΓΩΓΗΣ ΤΜΗΜΑ ΛΟΓΟΘΕΡΑΠΕΙΑΣ ΤΜΗΜΑ ΝΟΣΗΛΕΥΤΙΚΗΣ.



2.3.1. Αξιολόγηση και συμπεράσματα

Ο κύριος αναπτυξιακός άξονας της χώρας στον οποίο ανήκει το Π.Σ. Ιωαννίνων αναμένεται ότι θα ενισχυθεί ακόμα περισσότερο κατά τα επόμενα χρόνια, ιδίως με ποιοτικούς όρους, ενώ το ηπειρώτικο τμήμα του άξονα αυτού εκτιμάται ότι μπορεί να εξελιχθεί στο ισχυρότερο υποσύνολό του, μέσω δύο οδικών συνδέσεων. Οι άξονες αυτοί θα λειτουργήσουν όχι μόνο ως οδικοί αλλά και ως διάδρομοι ανάπτυξης της περιφέρειας.

Ο Δήμος που χαρακτηρίζεται ήδη από ρόλο που υπερβαίνει τα νομαρχιακά και, ως προς ορισμένες λειτουργίες (οδική σύνδεση, πανεπιστήμιο, τουρισμός) τα περιφερειακά όρια, αναπτύσσεται να ενισχύσει ακόμα περισσότερο το ρόλο του στα τρία αυτά πεδία. Αναμένεται, επίσης, η ισχυρότερη δόμηση της ευρύτερης περιοχής του Π.Σ., με χαρακτηριστικά μικρής μητροπολιτικής περιοχής, και σε άμεση επαφή με την λειτουργική αστική περιοχή της Άρτας.

Ο ρόλος του Π.Σ. Ιωαννίνων προδιαγράφεται ως εξής: Μεγάλο αστικό κέντρο, νομαρχιακό διοικητικό κέντρο, κόμβος συνδυασμένων μεταφορών, βιομηχανικό κέντρο, τουριστικό και πολιτιστικό κέντρο, έδρα του Πανεπιστημίου και δραστηριοτήτων E&T.

Το προδιαγραφόμενο μοντέλο οικιστικής ανάπτυξης στηρίζεται στην περιορισμένη χρήση οργανωμένων χώρων για την υποδοχή παραγωγικών δραστηριοτήτων και στον περιορισμό της εκτός σχεδίου δόμησης σε συνδυασμό με τον καθορισμό χρήσεων γης.

Τέλος, όπως φαίνεται κι από μελέτη της Deloitte της αποτίμησης των κοινωνικοοικονομικών επιπτώσεων των έργων του πολιτισμού (Ειδική Υπηρεσία Τομέα Πολιτισμού, 2014) στην οποία χρησιμοποιήθηκε ως μελέτη περίπτωσης το Έργο «Αποκατάσταση Εξωτερικών τειχών Κάστρου Ιωαννίνων» οι επιπτώσεις από τέτοια έργα στην τοπική οικονομία είναι πολύ θετικές.

Συγκεκριμένα: «Το έργο με προϋπολογισμό €2.569.562 και επιβλέπουσα αρχή την 8^η Εφορεία Βυζαντινών Αρχαιοτήτων, περιελάμβανε την αποκατάσταση των εξωτερικών τειχών του Κάστρου Ιωαννίνων. Οι εργασίες πραγματοποιήθηκαν από την περίοδο 2/8/2006 έως 30/6/2009 και αφορούσαν την αποκατάσταση του κεντρικού τμήματος της νοτιοδυτικής πλευράς των τειχών (μνημειακή πύλη του Κάστρου, βυζαντινό πύργο, στοές κ.α.), καθώς και την αποκατάσταση του θολωτού τμήματος του κεντρικού τμήματος του Κάστρου ώστε να λειτουργεί ως επισκέψιμος εκθεσιακός χώρος.

Τα αποτελέσματα από την υλοποίηση, και λειτουργία του έργου αποτυπώνονται στον ακόλουθο πίνακα:

Πίνακας 5: Οικονομικές Επιπτώσεις - Κάστρο Ιωαννίνων

Κάστρο Ιωαννίνων	Άμεσες & Έμμεσες Επιπτώσεις			Άμεσες, Έμμεσες & Επαγωγικές Επιπτώσεις		
	Παραγόμενο Προϊόν	Μισθοδοσί α	Απασχόλησ η	Παραγόμενο Προϊόν	Μισθοδοσί α	Απασχόλησ η
Υλοποίηση Έργου	3167057,00	794450,00	42,43 ¹	4414716,00	1273362,00	68,01
Λειτουργία Φορέα²	280969,00	97377,00	5,20 ³	424699,00	168409,00	8,99
Λειτουργία Λοιπών Επιχειρήσεων	14211,00	2084,00	0,11	18033,00	2730,00	0,15

¹ Ισοδύναμα Ανθρωποέτη Απασχόλησης συνολικά

² Αποτυπώνεται ανεξάρτητα από την υλοποίηση προκειμένου να αποδοθεί ξεχωριστά η επίπτωση από τη λειτουργία του έργου

³ Ισοδύναμα Ανθρωποέτη Απασχόλησης ανά έτος



Σημειώνεται ότι η συνολική λειτουργία των Φορέων πολιτισμού παράγει πολλαπλάσια οφέλη πέραν των αποτελεσμάτων της παρούσας μελέτης (OECD, 2009).

Επισημαίνεται ότι οι παραπάνω επιπτώσεις αποτελούν μέρος των συνολικών επιπτώσεων που παράγονται στην οικονομία από τη λειτουργία των έργων πολιτισμού καθώς αφορούν μόνο την επίδραση συγκεκριμένων έργων και όχι τη συνολική λειτουργία του Φορέα η οποία αποτελεί το βασικό όχημα παραγωγής οικονομικής δραστηριότητας.

Ως προς το εξωτερικό περιβάλλον ευκαιρίες προκύπτουν από τη βελτίωση των συνδέσεων και τη δικτύωση της πόλης με τις άλλες πόλεις της Ελλάδας και του εξωτερικού, και την εκπόνηση ενός στρατηγικού σχεδίου που να θέτει στόχους και να προσδιορίζει κατευθύνσεις για την ανάπτυξη της περιοχής. Παράλληλα, απειλές προκύπτουν από την κακή χρήση των διαθέσιμων πόρων (εθνικών και ευρωπαϊκών), την αποτυχία στην άσκηση των πολιτικών ανάπτυξης, άλλα και την υποβάθμιση του αστικού και φυσικού περιβάλλοντος.

Πίνακας 6: SWOT ανάλυση για το επίπεδο χωροταξικής και πολεοδομικής ανάπτυξης της πόλης

ΠΛΕΟΝΕΚΤΗΜΑΤΑ	ΜΕΙΟΝΕΚΤΗΜΑΤΑ
<ul style="list-style-type: none"> • Αναπτυγμένες μεταφορικές υποδομές • Πολύ καλή προσβασιμότητα μέσω Εγνατίας προς την Ευρώπη, Βαλκάνια, Τουρκία • Ύπαρξη δικτύου πεζοδρόμων • Ύπαρξη μεγάλου αποθέματος Δημόσιων και Δημοτικών κτηρίων • Υποδομές ευρυζωνικότητας • Ύπαρξη Γενικού Πολεοδομικού Σχεδίου. • Τόπος συγκέντρωσης πλήθους ιστορικών μνημείων και μουσείων • Κρίσιμη μάζα αγοράς (οικονομίες κλίμακας και συγκέντρωσης) • Η εκπαιδευτική υποδομή • Καλές υποδομές υγείας – Νοσοκομεία • Πανεπιστήμιο • Μεγάλη εμπειρία του Δήμου στη λειτουργία δομών και προγραμμάτων κοινωνικής πρόνοιας 	<ul style="list-style-type: none"> • Μεγάλη κυκλοφορική συμφόρηση στο κέντρο • Περιορισμένοι χώροι στάθμευσης • Καθυστέρηση εφαρμογής ρυθμιστικού σχεδίου • Έλλειψη σιδηροδρόμου • Έλλειψη ΜΜΜ σταθερής τροχιάς • Αδυναμία συντήρησης, αποκατάστασης, διαχείρισης και αξιοποίησης διατηρητέων και αξιόλογων κτιρίων
ΕΥΚΑΙΡΙΕΣ	ΚΙΝΔΥΝΟΙ - ΑΠΕΙΛΕΣ
<ul style="list-style-type: none"> • Τοποθέτηση του τουρισμού στον πυρήνα των αναπτυξιακών προτεραιοτήτων • Δυνατότητες δικτύωσης με λοιπά αστικά κέντρα • Ένταξη της πόλης σε διεθνή δίκτυα • Λειτουργία των Φορέων πολιτισμού που παράγει πολλαπλάσια οφέλη 	<ul style="list-style-type: none"> • Κακή χρήση των πόρων από την Ε. Ε και την κεντρική κυβέρνηση. • Αποτυχία στην άσκηση περιφερειακών πολιτικών σύγκλισης • Υποβάθμιση του αστικού και φυσικού περιβάλλοντος



2.4. Δημογραφικά και κοινωνικά χαρακτηριστικά

Στην ενότητα αυτή επιλέγεται η παρουσίαση, ανάλυση και σύγκριση δημογραφικών στοιχείων της πόλης σε σχέση άλλες περιοχές αλλά και με τη διάσταση της εκπαίδευσης.

Ο Δήμος Ιωαννιτών έχει μόνιμο πληθυσμό 112.486 κατοίκους, αποτελεί τον μεγαλύτερο Δήμο της Περιφέρειας Ηπείρου και τον 10^ο μεγαλύτερο στη χώρα σύμφωνα με την απογραφή του 2011 (ΕΛΣΤΑΤ, 2012).

Πίνακας 7: Η θέση του Δήμου Ιωαννιτών στο ελληνικό σύστημα αστικών κέντρων - Πληθυσμός 10 μεγαλύτερων Δήμων της Ελλάδας

ΔΗΜΟΣ	ΠΕΡΙΦΕΡΕΙΑ	ΣΥΝΟΛΟ ΚΑΤΟΙΚΩΝ ΔΗΜΟΥ	ΣΥΟΛΟ ΚΑΤΟΙΚΩΝ ΠΕΡΙΦΕΡΕΙΑΣ	ΠΟΣΟΣΤΟ ΚΑΤΟΙΚΩΝ ΔΗΜΟΥ ΣΤΟ ΣΥΝΟΛΟ ΤΗΣ ΠΕΡΙΦΕΡΕΙΑΣ
ΑΘΗΝΑΙΩΝ	ΑΤΤΙΚΗΣ	664.046	3.828.434	17%
ΘΕΣΣΑΛΟΝΙΚΗΣ	ΚΕΝ. ΜΑΚΕΔΟΝΙΑΣ	325.182	1.882.108	17%
ΠΑΤΡΕΩΝ	ΔΥΤ. ΕΛΛΑΔΑΣ	213.984	679.796	31%
ΗΡΑΚΛΕΙΟΥ	ΚΡΗΤΗΣ	173.993	623.065	28%
ΠΕΙΡΑΙΩΣ	ΑΤΤΙΚΗΣ	163.688	3.828.434	4%
ΛΑΡΙΣΑΙΩΝ	ΘΕΣΣΑΛΙΑΣ	162.591	732.762	22%
ΒΟΛΟΥ	ΘΕΣΣΑΛΙΑΣ	144.449	732.762	20%
ΠΕΡΙΣΤΕΡΙΟΥ	ΑΤΤΙΚΗΣ	139.981	3.828.434	4%
ΡΟΔΟΥ	ΝΟΤ. ΑΙΓΑΙΟΥ	115.490	309.015	37%
ΙΩΑΝΝΙΤΩΝ	ΗΠΕΙΡΟΥ	112.486	336.856	33%

Πηγή: ΕΛ.ΣΤΑΤ. 2011

Σημειώνεται ότι με βάση την απογραφή του 2001 παρατηρείται αύξηση του πληθυσμού του Δήμου τη δεκαετία 2001-2011 γεγονός που συμβαδίζει με τη γενικότερη ανάπτυξη του σε επίπεδο υποδομών, απασχόλησης και κυρίως στον τριτογενή τομέα των υπηρεσιών και των επιχειρήσεων. Επιπλέον οφείλεται στη γενικότερη τάση των Ελλήνων κατοίκων να μετακινούνται προς μεγάλα αστικά κέντρα, όπως είναι η πόλη των Ιωαννίνων για την περιφέρεια της Ηπείρου.

Πίνακας 8: Πληθυσμός Δ. Ιωαννιτών, Πηγή : Οι Δήμοι σε αριθμούς ΚΕΔΕ Μάιος 2013

Γεωγραφική περιοχή	Πραγματικός πληθυσμός		Νόμιμος πληθυσμός		Μόνιμος πληθυσμός	
	2001	2011	2001	2011	2001	2011
Δήμος Ιωαννιτών	97.657	111.737	74.172	83.904	103.101	112.486

Από την τελευταία απογραφή της ΕΛ.ΣΤΑΤ που πραγματοποιήθηκε το 2011 προκύπτει ότι ο πραγματικός πληθυσμός του δήμου Ιωαννιτών ανέρχεται στους 111.737 κατοίκους (ΦΕΚ 699/Β/20-03-14) και ότι έχει πληθυσμιακή πυκνότητα 278,90 κατοίκους ανά τετραγωνικό χιλιόμετρο. Η απογραφή του 2001 είχε καταγράψει 97.657 κατοίκους με πληθυσμιακή πυκνότητα 242,13 κατοίκους ανά τετραγωνικό χιλιόμετρο.

Το γεγονός ότι την ίδια περίοδο στο σύνολο της χώρας παρατηρείται μείωση του πληθυσμού κατά ποσοστό 1,34% ενώ στο Νομό Ιωαννίνων καταγράφεται αύξηση του πληθυσμού στο ποσοστό του 3,96%, τεκμηριώνει τον ρόλο που αρχίζει να διαδραματίζει στην Ήπειρο και στην ευρύτερη περιοχή της Βορειοδυτικής Ελλάδας η πόλη των Ιωαννίνων.

Σε επίπεδο Δημοτικών Ενοτήτων (ΔΕ), τα Ιωάννινα αναπτύσσονται ως προς το σύνολο σχεδόν των ΔΕ που τα απαρτίζουν. Στον πίνακα που ακολουθεί παρουσιάζεται η κατανομή του μόνιμου



πληθυσμού σε επίπεδο Δήμου και Δημοτικών Ενοτήτων με βάση την απογραφή της ΕΛΣΤΑΤ το 2011 και το 2001, ενώ φαίνεται και ο ρυθμός μεταβολής το χρονικό αυτό διάστημα.

Πίνακας 9: Κατανομή μόνιμου πληθυσμού Δήμου Ιωαννιτών ανά δημοτική ενότητα και ρυθμοί μεταβολής

Δημοτική Ενότητα	Μόνιμος Πληθυσμός		Ρυθμός Μεταβολής	Έκταση	Πυκνότητα πληθ. 2011
	2001	2011	%	Km ²	Άτομα/ km ²
Δ.Ε.ΙΩΑΝΝΙΝΩΝ	75.550	80.371	+ 6,38	50,59	1588,67
Δ.Ε. ΜΠΙΖΑΝΙΟΥ	3.948	5.124	+ 29,79	77,25	66,33
Δ.Ε. ΝΗΣΟΥ ΙΩΑΝΝΙΝΩΝ	354	219	- 38,14	4,57	47,92
Δ.Ε. ΠΑΜΒΩΤΙΔΑΣ	9.904	10.468	+ 5,69	138,84	75,40
Δ.Ε. ΠΕΡΑΜΑΤΟΣ	5.611	4.749	- 15,36	102,65	46,26
Δ.Ε. ΑΝΑΤΟΛΗΣ	7.734	11.555	+ 49,41	18,24	633,50
ΣΥΝΟΛΟ	103.101	112.486	9,1%	392,14	286,85

Πηγή: ΕΛ. ΣΤΑΤ. 2001 & 2011

Σύμφωνα με τον άνω πίνακα, προκύπτει ότι το 71% του μόνιμου πληθυσμού του Δ. Ιωαννιτών βρίσκεται στη Δ.Ε. Ιωαννιτών και το υπόλοιπο 29% στις υπόλοιπες Δ.Ε. Μόνο οι Δ.Ε. Περάματος και Νήσου Ιωαννίνων έχουν αρνητικό ρυθμό μεταβολής του πληθυσμού τους, ενώ παρατηρείται ότι οι προαστιακοί και περιαστικοί οικισμοί στην άμεση περίμετρο της πόλης (Ανατολής & Μπιζανίου) εξελίσσονται πολύ ταχύτερα από τη συμπαγή πυρηνική πόλη των Ιωαννίνων.

Η πλειοψηφία των κατοίκων έχει καταγραφεί στα αστικά κέντρα του Δήμου (με περισσότερους από 9.000 κατοίκους) στα οποία συγκεντρώνεται το 67% του πληθυσμού, ενώ στους οικισμούς μεσαίου μεγέθους (με πληθυσμό από 1.000-4.000 κατοίκους) συγκεντρώνεται το 18,1% του πληθυσμού.

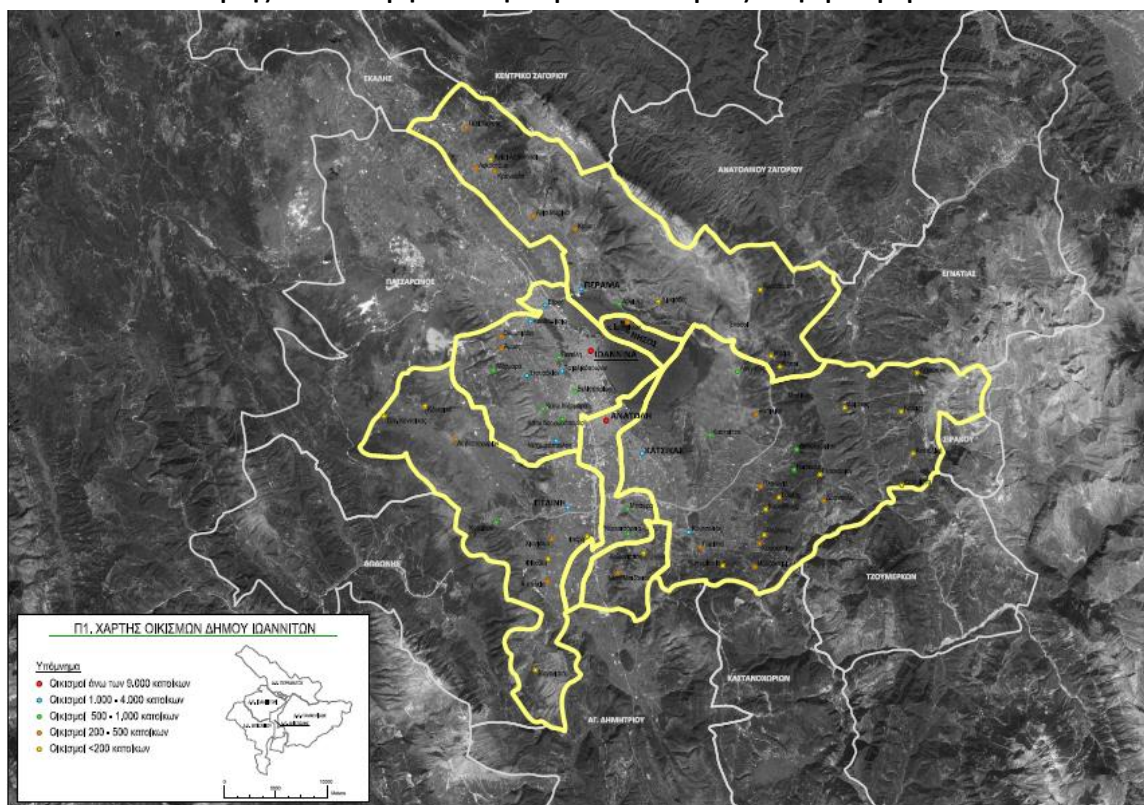
Πίνακας 10: Κατανομή του πληθυσμού του Δήμου σε οικισμούς διαφόρων μεγεθών

Πληθυσμός	Πλήθος οικισμών	% επί του συνόλου του πληθυσμού
>9.000 κάτοικοι	2	67%
1.000-9.000 κάτοικοι	9	18,1%
500-999 κάτοικοι	13	8%
200-499 κάτοικοι	18	5,4%
<199 κάτοικοι	21	1,5%

Πηγή: ΕΛ.ΣΤΑΤ, 2011

Στον παρακάτω χάρτη απεικονίζεται η κατανομή του Πίνακα 10 του πληθυσμού σε οικισμούς διαφόρων μεγεθών του Δήμου Ιωαννιτών.

Χάρτης 7: Κατανομή του πληθυσμού σε οικισμούς διαφόρων μεγεθών

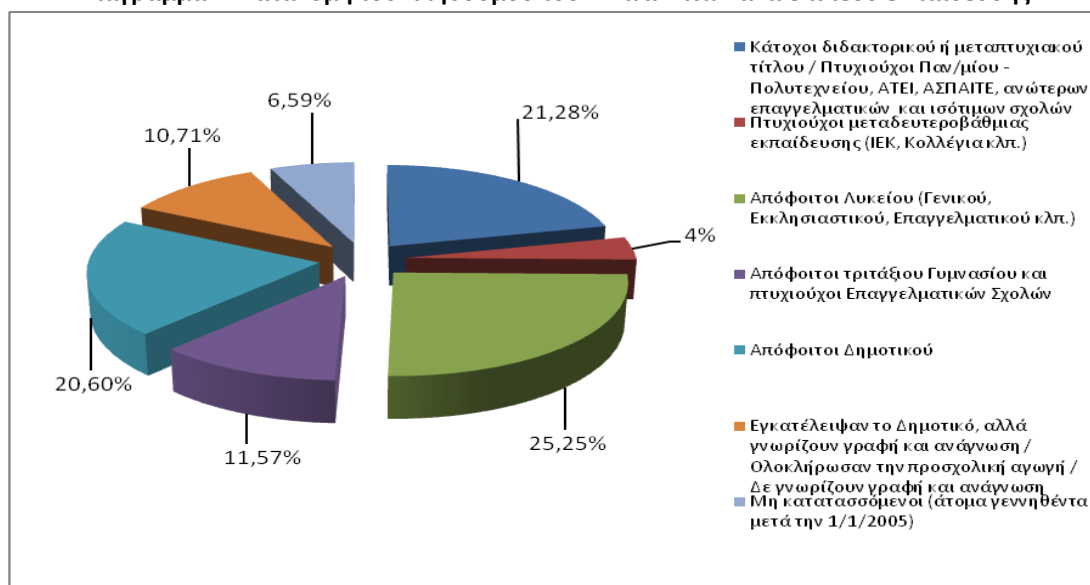


Πηγή: ΤΟΠΙΚΟ ΣΧΕΔΙΟ ΔΙΑΧΕΙΡΙΣΗΣ ΑΣΤΙΚΩΝ ΣΤΕΡΕΩΝ ΑΠΟΒΛΗΤΩΝ ΔΗΜΟΥ ΙΩΑΝΝΙΝΩΝ, 2016

Σε ό,τι αφορά το εκπαιδευτικό επίπεδο των κατοίκων του Δήμου, βάσει πάντα της απογραφής του 2011 (ΕΛΣΤΑΤ), το 25% έχουν ολοκληρώσει την μεταδευτεροβάθμια ή τριτοβάθμια εκπαίδευση, το 36% είναι απόφοιτοι δευτεροβάθμιας εκπαίδευσης (γυμνάσιο, λύκειο) και το 20% είναι απόφοιτοι δημοτικού. Επίσης ποσοστό 10% του πληθυσμού εγκατέλειψε το δημοτικό ή δεν γνωρίζει γραφή/ανάγνωση.

Στο σχήμα που ακολουθεί παρουσιάζεται η κατανομή του πληθυσμού ανά επίπεδο εκπαίδευσης.

Διάγραμμα 1: Κατανομή του πληθυσμού του Δ. Ιωαννινών ανά επίπεδο εκπαίδευσης





Όπως προκύπτει από τα παραπάνω, το μεγαλύτερο ποσοστό του πληθυσμού στον Δήμο Ιωαννιτών είναι οι απόφοιτοι Δευτεροβάθμιας και Μεταδευτεροβάθμιας Εκπαίδευσης καλύπτοντας περίπου το 41%, ποσοστό ανάλογο με το αντίστοιχο ποσοστό της χώρας που φθάνει το 44%. Οι απόφοιτοι Ανωτέρας και Ανωτάτης εκπαίδευσης καλύπτουν ποσοστό 21,28% ποσοστό ανώτερο από το μέσο επίπεδο της χώρας όπου η συμμετοχή των αποφοίτων τριτοβάθμιας εκπαίδευσης στο σύνολο του πληθυσμού είναι 17,84%.

Σχολική Διαρροή

Η σχολική διαρροή, η εγκατάλειψη του σχολείου από τους μαθητές, αποτελεί δείκτη που συνυφαίνεται με συγκεκριμένα κοινωνικά και οικονομικά προβλήματα και σχετίζεται με τον κοινωνικό αποκλεισμό, δηλαδή την κοινωνική υποβάθμιση του ατόμου. Σύμφωνα με επίσημα στοιχεία του υπουργείου Παιδείας (Έρευνα Παιδαγωγικού Ινστιτούτου για τη μαθητική διαρροή, <http://www.epimelitesanilikon.gr/pdf/DIARROH.pdf>) η μαθητική διαρροή στην πρωτοβάθμια εκπαίδευση θεωρείται σχεδόν αμελητέα αφού στο δημοτικό σχολείο έχει σχεδόν εξαλειφθεί (εκτός λίγων εξαιρέσεων αθίγγανων και μεταναστών). Στον πρώτο κύκλο της δευτεροβάθμιας εκπαίδευσης (Γυμνάσιο) η μαθητική διαρροή είναι σαφώς μικρότερη (3,81%) σε σχέση με τον μέσο όρο της χώρας (13,1% το 2011), στο Ενιαίο Λύκειο είναι σχετικά μικρή(1,73%) ενώ δυσμενέστερη είναι η κατάσταση στην τεχνολογική εκπαίδευση όπου τα ποσοστά προσεγγίζουν αυτά του εθνικού μέσου όρου 20,28%. Ο Δήμος Ιωαννιτών μπορεί να συμβάλλει στον επιπλέον περιορισμό του φαινομένου της πρόωρης σχολικής εγκατάλειψης μέσω της βελτίωσης των εκπαιδευτικών υποδομών, και την ενίσχυση της εκπαίδευσης χωρίς διακρίσεις.

Φύλο

Σε ό,τι αφορά το φύλο σημειώνονται τα εξής:

- Το 48% του μόνιμου πληθυσμού είναι άνδρες και το 52% γυναίκες.
- Σε σχέση με το σύνολο των πτυχιούχων του Δήμου (απόφοιτοι ανώτερων και ανώτατων σχολών) το 53% είναι γυναίκες και το 47% άνδρες.
- Από το σύνολο των αποφοίτων της δευτεροβάθμιας εκπαίδευσης (γυμνάσιο, λύκειο) η αναλογία είναι περίπου ίδια μεταξύ ανδρών και γυναικών (50,3% άνδρες και 49,7% γυναίκες).
- Σε ό,τι αφορά τον πληθυσμό που εγκατέλειψε το δημοτικό ή δεν γνωρίζει ανάγνωση/ γραφή οι γυναίκες αντιστοιχούν στο 58,7% του πληθυσμού, έναντι 41,3% των ανδρών.

Στον πίνακα που ακολουθεί παρουσιάζεται η κατανομή του πληθυσμού του Δήμου κατά φύλο και επίπεδο εκπαίδευσης με βάση το φύλο.

Πίνακας 11: Κατανομή του μόνιμου πληθυσμού του Δήμου κατά φύλο και επίπεδο εκπαίδευσης

Μόνιμος Πληθυσμός/ και ανά Εκπαιδευτικό Επίπεδο	Σύνολο	Άνδρες: Πλήθος	Άνδρες: Ποσοστό	Γυναίκες: Πλήθος	Γυναίκες: Ποσοστό
Σύνολο	112.486	53.975	47,98%	58.511	52,02%
Κάτοχοι διδακτορικού ή μεταπτυχιακού τίτλου / Πτυχιούχοι Παν/μίου Πολυτεχνείου, ΑΤΕΙ, ΑΣΠΑΙΤΕ,	23.936	11.330	47,33%	12.606	52,67%



Μόνιμος Πληθυσμός/ και ανά Εκπαιδευτικό Επίπεδο	Σύνολο	Άνδρες: Πλήθος	Άνδρες: Ποσοστό	Γυναίκες: Πλήθος	Γυναίκες: Ποσοστό
ανώτερων επαγγελματικών και ισότιμων σχολών					
Πτυχιούχοι μεταδευτεροβάθμιας εκπαίδευσης (ΙΕΚ, Κολλέγια κλπ.)	4.494	1.976	43,97%	2.518	56,03%
Απόφοιτοι Λυκείου (Γενικού, Εκκλησιαστικού, Επαγγελματικού κλπ.)	28.401	13.365	47,06%	15.036	52,94%
Απόφοιτοι τριτάξιου Γυμνασίου και πτυχιούχοι Επαγγελματικών Σχολών	13.016	7.471	57,40%	5.545	42,60%
Απόφοιτοι Δημοτικού	23.172	10.988	47,42%	12.184	52,58%
Εγκατέλειψαν το Δημοτικό, αλλά γνωρίζουν γραφή και ανάγνωση / Ολοκλήρωσαν την προσχολική αγωγή / Δε γνωρίζουν γραφή και ανάγνωση	12.049	4.971	41,26%	7.078	58,74%
Μη κατατασσόμενοι (άτομα γεννηθέντα μετά την 1/1/2005)	7.418	3.874	52,22%	3.544	47,78%

Πηγή: ΕΛ.ΣΤΑΤ, 2011

Κοινωνικά χαρακτηριστικά πληθυσμού

Σε ό,τι αφορά λοιπά κοινωνικά χαρακτηριστικά του πληθυσμού του Δήμου Ιωαννιτών, με βάση την απογραφή της ΕΛ.ΣΤΑΤ το 2011, σημειώνονται τα εξής:

- Οι πυρηνικές οικογένειες ανέρχονται σε 29.850. Από αυτές:
 - Σε ό,τι αφορά τον αριθμό παιδιών: σε 9.043 οικογένειες δεν καταγράφονται παιδιά, 10.035 οικογένειες έχουν ένα παιδί, 8.771 οικογένειες έχουν δύο παιδιά και 2.001 οικογένειες έχουν από τρία παιδιά και άνω.
 - Σε ό,τι αφορά τα απασχολούμενα μέλη: 8.631 οικογένειες είναι χωρίς απασχολούμενο μέλος, 10.608 οικογένειες έχουν ένα απασχολούμενο μέλος, 10.611 οικογένειες έχουν δύο και άνω απασχολούμενα μέλη.
- Σε ό,τι αφορά τις κατοκούμενες κανονικές κατοικίες, στο Δήμο Ιωαννιτών καταγράφηκαν 43.430 κατοικίες εκ των οποίων οι 28.656 είναι Ιδιοκατοκούμενες και οι 14.774 Ενοικιαζόμενες / Συνεταιριστικής ιδιοκτησίας / Άλλου τύπου κυριότητας.
- Σε ό,τι αφορά τα νοικοκυριά και τον αριθμό αυτοκινήτων που διαθέτουν σημειώνονται τα εξής.
 - Συνολικά καταγράφονται 43.488 νοικοκυριά.
 - Από αυτά δεν διαθέτουν αυτοκίνητο 12.944 νοικοκυριά.
 - 17.927 νοικοκυριά διαθέτουν ένα αυτοκίνητο.
 - 12.617 νοικοκυριά διαθέτουν 2 ή και περισσότερα αυτοκίνητα.



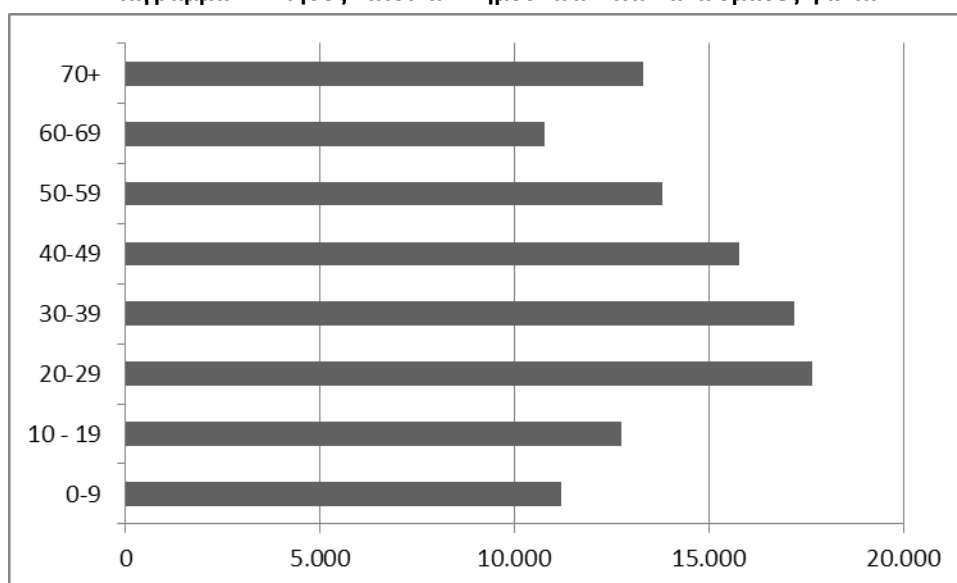
Ηλικιακή διάρθρωση πληθυσμού

Όσον αφορά την ηλικιακή διάρθρωση των κατοίκων του δήμου παρατηρείται πως η πλειονότητα των κατοίκων αποτελείται από την ηλικιακή ομάδα μέχρι 39 ετών η οποία αποτελεί ποσοστό 52 % του πληθυσμού. Σημαντικό είναι και το ποσοστό των κατοίκων από 40 έως 59 ετών βάσει των δημοσιευμένων στοιχείων της απογραφής του 2011. Αναλυτικά η κατανομή των κατοίκων ανά ηλικιακές ομάδες παρουσιάζεται στον Πίνακα, ενώ συγκριτικά τα αποτελέσματα είναι εμφανή στο σχήμα.

Πίνακας 12: Ανάλυση στοιχείων μόνιμου πληθυσμού Δήμου Ιωαννιτών ανά ομάδες ηλικιών

ΕΤΩΝ	0-9	10-19	20-29	30-39	40-49	50-59	60-69	70+
ΠΛΗΘΟΣ ΑΤΟΜΩΝ	11.200	12.745	17.664	17.206	15.774	13.813	10.781	13.303

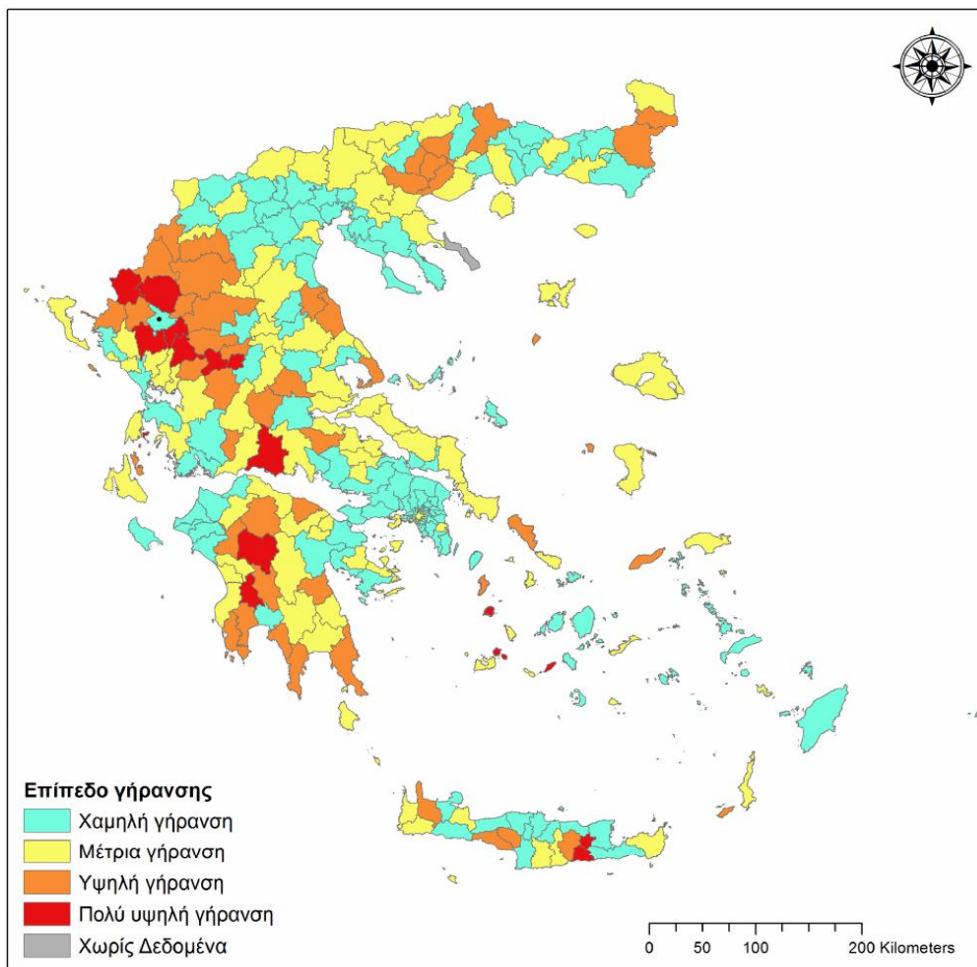
Διάγραμμα 2: Πλήθος κατοίκων Δήμου Ιωαννιτών ανά ομάδες ηλικιών



Από τα παραπάνω είναι εμφανές ότι ο πληθυσμός από 60 ετών και άνω έχει τη μικρότερη συμμετοχή (22%) στο σύνολο του πληθυσμού, ενώ ο νεανικός (20 έως 39 ετών) αυξημένη σε σχέση με τον γεροντικό αφού έχει συμμετοχή 31%. Ιδιαίτερα ενθαρρυντικό είναι επίσης το γεγονός ότι η συμμετοχή των παραγωγικών ηλικιών είναι πολύ υψηλή.

Αναφορικά με τους δείκτες γήρανσης, στον παρακάτω θεματικό χάρτη απεικονίζονται οι δήμοι της χώρας κατά μέγεθος γήρανσης μέσα από τέσσερις διαβαθμίσεις: δήμοι συγκριτικά χαμηλής γήρανσης, δήμοι μέτριας γήρανσης, δήμοι συγκριτικά υψηλής γήρανσης και δήμοι με ιδιαίτερα υψηλή γήρανση.

Χάρτης 8: Δήμοι της χώρας κατά μέγεθος γήρανσης



Ο πληθυσμός της Περιφέρειας και του Νομού Ιωαννίνων όπως και όλης της Ελλάδας παρουσιάζει έντονα σημεία γήρανσης. Η γήρανση του πληθυσμού (μετρούμενη ως % των ηλικιωμένων στο συνολικό πληθυσμό του Δήμου) επιδρά αυξητικά στη μέση ηλικία του πληθυσμού, στη μέση ηλικία κατά το θάνατο με αποτέλεσμα την αυξητική επίδραση στον αδρό δείκτη θανάτων ενώ, από την άλλη πλευρά, έχει αρνητική σχέση με το ποσοστό των γυναικών αναπαραγωγικής ηλικίας 15-49 ετών που προφανώς έχει επίπτωση στη γονιμότητα του πληθυσμού όπως αυτή μπορεί για παράδειγμα να μετρηθεί με το δείκτη γενικής γονιμότητας.

Πανελλαδικά το χαμηλό επίπεδο γήρανσης εμφανίζεται σε δήμους που ανήκουν στις Μητροπολιτικές περιοχές της Αθήνας και της Θεσσαλονίκης, σε δήμους που αποτελούν περιφερειακά αστικά κέντρα όπως οι έδρες νομών καθώς και τα περισσότερα νησιά του Αιγαίου και δήμοι στην Κρήτη. Αντίθετα, υψηλά ποσοστά γήρανσης πληθυσμού εμφανίζονται σε δήμους ορεινών και απομακρυσμένων περιοχών, όπως κατά μήκος της οροσειράς της Πίνδου και της προέκτασής της στην Πελοπόννησο, στην Ανατολική Μακεδονία αλλά και στη νότια Κρήτη.

Στον πίνακα που ακολουθεί παρουσιάζεται η εξέλιξη της ηλικιακής διάρθρωσης του πληθυσμού του Δήμου μεταξύ των ετών 2001 και 2011 (βάσει της απογραφής της ΕΛΣΤΑΤ) καθώς και οι αντίστοιχοι δείκτες.



Πίνακας 13: Εξέλιξη της ηλικικής διάρθρωσης του πληθυσμού του Δήμου

Δήμος	Ηλικία						Μ.Ο. Ηλικίας Περιφέρειας		Εξάρτηση						Δείκτης γήρανσης	
	0-14		15-64		65+				Σύνολο		Παιδιά		Ηλικιωμένοι			
	2001	2011	2001	2011	2001	2011	2001	2011	2001	2011	2001	2011	2001	2011	2001	2011
Ιωάννινα	15,1	13,2%	71,2	70,3%	13,6	16,6%	37,8	44,2	40,6%	42,3%	21,2%	18,7%	19,20%	23,6%	90,1%	125,8%

Όπου ποσοστιαία κατανομή πληθυσμού σε μεγάλες ομάδες ηλικιών: $P(0-14)=(P0-14/P)*100$, $P(15-64)=(P15-64/P)*100$, $P(65+)=(P65+/P)*100$, όπου P ο πληθυσμός σε απόλυτα μεγέθη συνολικά,

Δείκτης εξάρτησης = $((P0-14+P65+)/P15-64)*100$

Μέση ηλικία πληθυσμού υπολογισμένη με τον τύπο της περιγραφικής στατιστικής

Δείκτης Γήρανσης = $(P65+/P0-14)*100$

Πληθυσμιακή εξέλιξη των κυριότερων οικισμών

Η πόλη των Ιωαννίνων συγκεντρώνει πραγματικό πληθυσμό 64.458 κατοίκους, δηλαδή περίπου το 58% του πληθυσμού του Δήμου. Από τους περιφερειακούς οικισμούς, μεγαλύτερο πληθυσμό έχει η Ανατολή με 9.583 κατοίκους, ο Κατσικάς με 3.851 κατοίκους και ακολουθούν η Πεδινή με 3.400, τα Καρδαμίτσια με 3.132, το Πέραμα με 1.842 κατοίκους.

Τα πληθυσμιακά δεδομένα και η πληθυσμιακή εξέλιξη Δημοτική Ενότητα του Δήμου για την περίοδο 1991-2011 παρουσιάζονται στον παρακάτω πίνακα:

ΔΗΜΟΤΙΚΗ ΕΝΟΤΗΤΑ	ΠΛΗΘΥΣΜΟΣ		
	1991	2001	2011
ΔΗΜΟΤΙΚΗ ΕΝΟΤΗΤΑ ΑΝΑΤΟΛΗΣ	5578	7734	11328
ΔΗΜΟΤΙΚΗ ΕΝΟΤΗΤΑ ΙΩΑΝΝΙΝΩΝ	63745	70203	79274
ΔΗΜΟΤΙΚΗ ΕΝΟΤΗΤΑ ΜΠΙΖΑΝΙΟΥ	3052	4241	5697
ΔΗΜΟΤΙΚΗ ΕΝΟΤΗΤΑ ΝΗΣΟΥ ΙΩΑΝΝΙΝΩΝ	348	347	252
ΔΗΜΟΤΙΚΗ ΕΝΟΤΗΤΑ ΠΑΜΒΩΤΙΔΟΣ	8069	8377	9022
ΔΗΜΟΤΙΚΗ ΕΝΟΤΗΤΑ ΠΕΡΑΜΑΤΟΣ	4650	5733	4751

Η πόλη συνεχίζει να αποτελεί πόλο έλξης για τον πληθυσμό της περιφέρειας, μία τάση η οποία την τελευταία δεκαετία τείνει να μετατοπιστεί και στους περιφερειακούς οικισμούς και διαμερίσματα του Δήμου. Ο Δήμος Ιωαννιτών φαίνεται να συγκρατεί τον πληθυσμό που φεύγει από τον αγροτικό χώρο της Περιφερειακής Ενότητας και της Περιφέρειας ενώ παράλληλα προσελκύει και σημαντικό πληθυσμό οικονομικών μεταναστών καθώς βρίσκεται στο επίκεντρο των μεταναστευτικών ροών από την Αλβανία προς την Ελλάδα.

Η περιοχή δεν είναι μόνο πέρασμα για τους μετανάστες, αλλά και τόπος εγκατάστασης, προσωρινός ή μόνιμος, για πολλούς από αυτούς. Επιλέγεται μάλιστα συχνά ως τόπος εγκατάστασης κυρίως από μετανάστες που προέρχονται από τη Νότια Αλβανία και ιδιαίτερα από όσους ανήκουν στην ελληνική μειονότητα. Κριτήριο είναι η γειτνίαση με τον τόπο καταγωγής τους, κάτι που τους επιτρέπει τακτικές επισκέψεις για προσωπικούς και επαγγελματικούς λόγους.



2.4.1. Αξιολόγηση και συμπεράσματα

Έχοντας ήδη αναλύσει και επεξεργαστεί στοιχεία συγκεκριμένων παραμέτρων σε σχέση με το δημογραφικό αλλά και εκπαιδευτικό πλαίσιο του πληθυσμού του Δήμου, είναι δυνατόν να προκύψουν ορισμένες δυνατότητες, η αξιοποίηση των οποίων μπορεί να οδηγήσει σε ευκαιρίες για την πόλη, αλλά και μειονεκτήματα, η αδιαφορία προς τα οποία μπορεί να προκαλέσει κινδύνους. Αναλυτικότερα, ο Δήμος διακρίνεται από μια θετική πληθυσμιακή δυναμική σε σχέση με τα υπόλοιπα αστικά κέντρα της Περιφέρειας, αλλά και από ένα αρκετά μορφωμένο και αναβαθμισμένο εκπαιδευτικά ανθρώπινο δυναμικό. Ο συνδυασμός των συγκεκριμένων χαρακτηριστικών και περαιτέρω επένδυση πάνω σε αυτά θέτει τις βάσεις για την αύξηση του οικονομικού και αναπτυξιακού επιπέδου της πόλης, άρα και το βαθμό ευημερίας των κατοίκων της. Ωστόσο, πρέπει να επισημανθεί ότι η προαναφερθείσα δημογραφική δυναμική βασίζεται κυρίως στην πληθυσμιακή δυναμική του Δήμου καθώς και στο αναβαθμισμένο εκπαιδευτικό επίπεδο.

Πίνακας 14: SWOT ανάλυση για το επίπεδο δημογραφικών και κοινωνικών χαρακτηριστικών

ΠΛΕΟΝΕΚΤΗΜΑΤΑ	ΜΕΙΟΝΕΚΤΗΜΑΤΑ
<ul style="list-style-type: none">• Θετική πληθυσμιακή δυναμική σε σχέση με τα υπόλοιπα αστικά κέντρα της Περιφέρειας και ανταγωνίσιμη με τη Χώρα.• Αναβαθμισμένο εκπαιδευτικό επίπεδο.• Ιδιαίτερο αυξημένο το ποσοστό των παραγωγικών ηλικιών• Έλλειψη εκπαιδευτικού διαχωρισμού μεταξύ ανδρών και γυναικών	<ul style="list-style-type: none">• Η δημογραφική δυναμική βασίζεται κυρίως στην πληθυσμιακή δυναμική του Δήμου• Γήρανση πληθυσμού
ΕΥΚΑΙΡΙΕΣ	ΚΙΝΔΥΝΟΙ - ΑΠΕΙΛΕΣ
<ul style="list-style-type: none">• Προσέλκυση επενδύσεων λόγω υψηλού μορφωτικού επιπέδου του εργατικού δυναμικού• Η ύπαρξη του Πανεπιστημίου	<ul style="list-style-type: none">• Αρνητικοί δημογραφικοί δείκτες (αύξηση στους δείκτες γήρανσης και εξάρτησης, μείωση στο δείκτη νεανικότητας)• Μείωση της επενδυτικής ελκτικότητας της πόλης

2.5. Οικονομία- Οικονομικά χαρακτηριστικά του πληθυσμού

Στο κεφάλαιο αυτό γίνεται ανάλυση και επεξεργασία των διαθέσιμων στοιχείων με στόχο τη διερεύνηση του επιπέδου ανάπτυξης της πόλης των Ιωαννίνων. Στην κατεύθυνση αυτή, γίνεται επιλογή συγκεκριμένων βασικών αναπτυξιακών δεικτών, όπως το συνολικό Ακαθάριστο Εγχώριο Προϊόν, τα ποσοστά των τομέων της οικονομίας και δείκτες απασχόλησης.

ΑΕΠ

Ο βασικότερος δείκτης αξιολόγησης του μεγέθους και της αποτελεσματικότητας μιας οικονομίας είναι το ΑΕΠ, το οποίο προσδιορίζει την αξία των αγαθών και των υπηρεσιών που παράγονται σε μια οικονομία σε ετήσια βάση, ενώ ο πλέον συνήθης δείκτης αξιολόγησης οικονομικών διαφορετικών χωρικών ενοτήτων είναι το κατά κεφαλή ΑΕΠ. Ο παρακάτω Πίνακας παρουσιάζει τα στοιχεία αυτά για το Νομό Ιωαννίνων σε αντιπαραβολή με τα αντίστοιχα μεγέθη της Περιφέρειας Ηπείρου και της Ελλάδας. Τα μεγέθη εκφράζονται σε μονάδες αγοραστικής δύναμης (ΜΑΔ) οι οποίες συνυπολογίζουν και το επίπεδο τιμών μιας οικονομίας και συνεπώς την αγοραστική δύναμη του νομίσματός της.



Από τα στοιχεία που παρουσιάζονται στον παρακάτω πίνακα το ΑΕΠ του Ν. Ιωαννίνων είναι αρκετά χαμηλότερο από αυτό της χώρας και το δεύτερο χαμηλότερο μεταξύ των νομών της Ηπείρου.

Πίνακας 15: ΑΕΠ Νομών Περιφέρειας Ηπείρου 2000-2014

ΕΛΛΗΝΙΚΗ ΣΤΑΤΙΣΤΙΚΗ ΑΡΧΗ

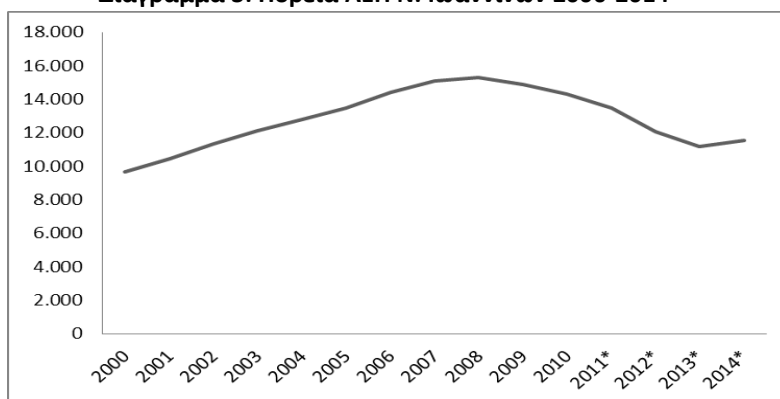
Ενημέρωση-Update, 17/01/2017

Σε ευρώ. Σε τρέχουσες τιμές

ΕΤΗ	2000	2001	2002	2003	2004	2005	2006	2007	2008	2009	2010	2011*	2012*	2013*	2014*
Περιφέρειες και νομοί															
ΕΛΛΑΔΑ	13.0	14.0	14.9	16.3	17.6	18.1	19.7	21.0	21.8	21.3	20.3	18.6	17.3	16.4	16.3
Ήπειρος	10.0	10.6	11.5	12.5	12.9	13.1	13.9	14.6	14.9	14.5	14.2	13.3	12.1	11.6	11.6
	27	68	91	78	19	71	48	13	60	40	40	28	62	62	06
Άρτα	8.15	8.57	9.77	10.7	10.6	11.3	12.1	12.5	12.6	12.8	13.0	12.0	11.3	11.3	10.7
	2	2	5	03	57	55	84	12	01	12	37	95	77	31	60
Πρέβεζα	10.1	10.4	10.9	12.2	12.1	12.0	13.1	13.9	14.3	14.2	14.0	13.3	12.1	12.7	12.1
	79	45	55	38	69	69	11	69	25	13	01	03	40	83	06
Θεσπρωτία	14.4	15.5	16.6	18.1	18.2	16.5	16.1	17.0	18.3	16.4	16.3	14.7	13.8	12.5	12.5
	54	10	06	02	32	67	12	72	24	14	14	44	72	51	31
Ιωάννινα	9.67	10.4	11.3	12.1	12.8	13.4	14.4	15.0	15.2	14.8	14.2	13.4	12.0	11.1	11.5
	3	43	47	20	13	66	31	91	99	84	77	68	38	75	23

Η πορεία του ΑΕΠ του Ν. Ιωαννίνων τα έτη από 2000-2014 παρουσιάζεται στο παρακάτω διάγραμμα.

Διάγραμμα 3: Πορεία ΑΕΠ Ν. Ιωαννίνων 2000-2014



Αν και το ΑΕΠ αποτελεί το σημαντικότερο δείκτη αξιολόγησης μιας οικονομίας, τέτοια στοιχεία δεν υπάρχουν διαθέσιμα σε επίπεδο πόλης. Γι' αυτό το λόγο, η παρούσα υποενοότητα επιχειρεί να εκτιμήσει την κατάσταση της οικονομίας του Π.Σ. Ιωαννίνων, βασιζόμενη σε στοιχεία απασχόλησης και τομειακής διάρθρωσης για την περιοχή.

Τοπική οικονομία

Η οικονομία της πόλης έχει αμιγώς αστικά χαρακτηριστικά που προσδιορίζονται από το γεγονός ότι η πόλη αποτελεί το εμπορικό και διοικητικό κέντρο της Περιφέρειας, καθώς και από την ύπαρξη του Πανεπιστημίου Ιωαννίνων.

Παρατηρείται η σημαντική υπεροχή της πόλης σε απασχολούμενους στον τριτογενή τομέα, ενώ το αντίστοιχο ποσοστό για τον πρωτογενή τομέα είναι ελάχιστο. Στο δευτερογενή τομέα εξέχουσα



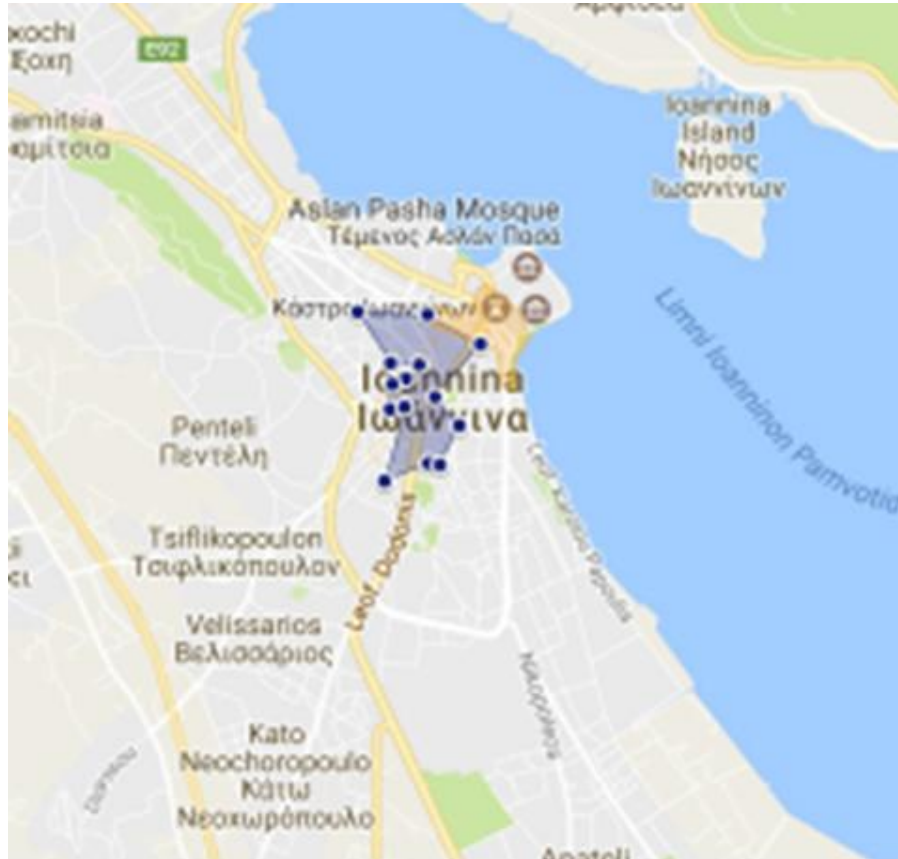
Θέση κατέχει η μεταποιητική δραστηριότητα που συγκεντρώνεται τόσο στη βιομηχανική περιοχή της πόλης όσο και σε διάσπαρτη μορφή.

Σημαντικό ρόλο τόσο στην οικονομία όσο και στην κοινωνική κινητικότητα έχει επίσης ο τουρισμός, που τα τελευταία χρόνια έχει αυξηθεί λόγω της καλύτερης διασύνδεσης της περιοχής. Η παραδοσιακή ιστορική πόλη, η Λίμνη και τα γύρω τοπία της, τα μνημεία, η ιστορία και οι παραδόσεις της πόλης προσελκύουν τον τουρισμό και οι αναπτυσσόμενες τουριστικές υποδομές της πόλης τον υποστηρίζουν.

Το πληθυσμιακό μέγεθος και ο χαρακτήρας της πόλης των Ιωαννίνων ως πανεπιστημιακής πόλης με ισχυρά περιβαλλοντικά στοιχεία και πλούσια ιστορική κληρονομιά θα μπορούσαν να προδιαγράψουν υψηλή ποιότητα ζωής και ελκυστικότητα, ανεπτυγμένες δραστηριότητες του δευτερογενή και τριτογενή τομέα.

Σημειώνεται ότι γύρω από το στενά διοικητικό κέντρο του Δήμου Ιωαννιτών εμφανίζονται οι μεγαλύτερες συγκεντρώσεις εμπορικών καταστημάτων, όπου και συγκεντρώνεται το 39,6% των επιχειρήσεων που εδρεύουν στον Δήμο. (Μπλε περιοχή χάρτη)

Χάρτης 9: Εμπορικό Κέντρο (μπλε) Δ. Ιωαννιτών και συγκέντρωση καταστημάτων



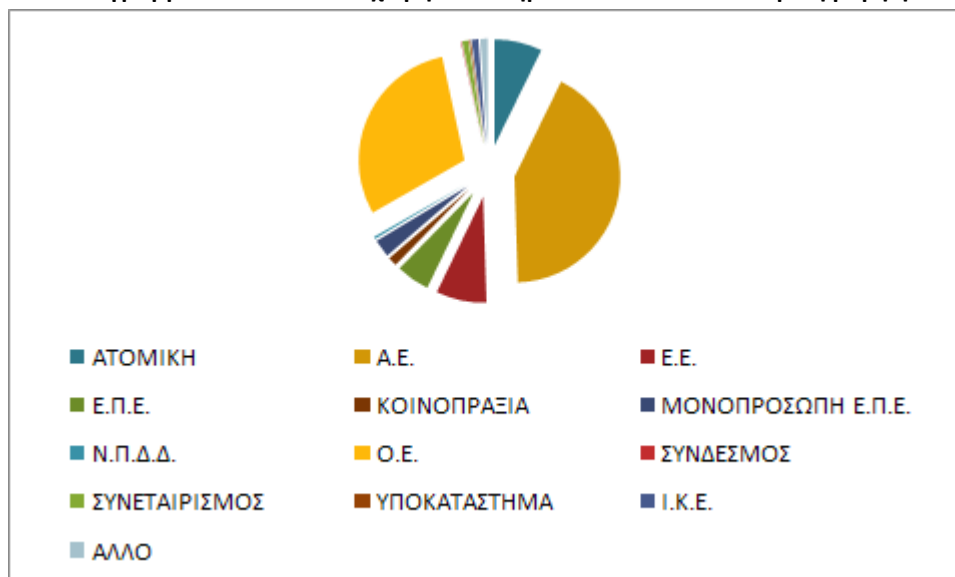
Στο Δήμο Ιωαννιτών δραστηριοποιούνται συνολικά 3.534 επιχειρήσεις, οι οποίες ανήκουν στον δευτερογενή και τριτογενή τομέα, σύμφωνα με το μητρώο του Εμπορικού Επιμελητηρίου Ιωαννίνων.

Η μεγαλύτερη συγκέντρωση επιχειρήσεων παρατηρείται εντός των ορίων του εμπορικού κέντρου ενώ οι υπόλοιπες είναι σχεδόν εξίσου διασκορπισμένες στην υπόλοιπη περιοχή παρέμβασης. Πριν από μερικά χρόνια, το ευρύτερο κέντρο των Ιωαννίνων συγκέντρωνε και την πλειοψηφία των καταστημάτων της πόλης. Ωστόσο, την τελευταία δεκαετία η μεγαλύτερη συγκέντρωση καταστημάτων ψυχαγωγίας παρατηρείται πλέον στο ιστορικό κέντρο (κίτρινη περιοχή Χάρτη 9).



Σύμφωνα με τα στοιχεία του επιμελητηρίου και των δημοσιευμένων ισολογισμών των επιχειρήσεων του Δήμου Ιωαννιτών σε συνολικό δείγμα 881 επιχειρήσεων το μεγαλύτερο ποσοστό (72%) αποτελούν οι Α.Ε. (42,2%) και Ο.Ε. (29,85%). Στο παρακάτω γράφημα εμφανίζονται τα ποσοστά των επιχειρήσεων ανά νομική μορφή.

Διάγραμμα 4: Ποσοστά επιχειρήσεων Δήμου Ιωαννιτών ανά νομική μορφή



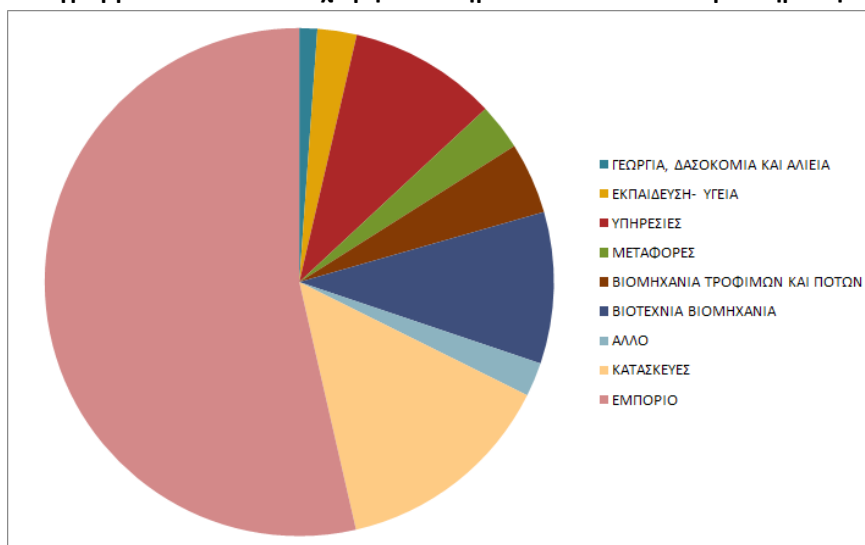
Πίνακας 16: Αριθμός επιχειρήσεων Δήμου Ιωαννιτών ανά νομική μορφή

Νομική μορφή	ΑΡ. ΕΠΙΧΕΙΡΗΣΕΩΝ
ΑΤΟΜΙΚΗ	64
Α.Ε.	372
Ε.Ε.	68
Ε.Π.Ε.	45
ΚΟΙΝΟΠΡΑΞΙΑ	12
ΜΟΝΟΠΡΟΣΩΠΗ Ε.Π.Ε.	24
Ν.Π.Δ.Δ.	3
Ο.Ε.	263
ΣΥΝΔΕΣΜΟΣ	1
ΣΥΝΕΤΑΙΡΙΣΜΟΣ	8
ΥΠΟΚΑΤΑΣΤΗΜΑ	2
Ι.Κ.Ε.	9
ΆΛΛΟ	10
ΣΥΝΟΛΟ	881

Από τις 881 επιχειρήσεις του Δήμου το μεγαλύτερο μέρος το αποτελούν επιχειρήσεις εμπορίου. Ανά δραστηριότητα οι επιχειρήσεις των Ιωαννίνων παρουσιάζονται στο παρακάτω γράφημα και αναλυτικό πίνακα.



Διάγραμμα 5: Ποσοστά επιχειρήσεων Δήμου Ιωαννιτών ανά δραστηριότητα



Πίνακας 17: Αριθμός επιχειρήσεων Δήμου Ιωαννιτών ανά δραστηριότητα

ΔΡΑΣΤΗΡΙΟΤΗΤΑ	ΑΡ. ΕΠΙΧΕΙΡΗΣΕΩΝ
ΓΕΩΡΓΙΑ, ΔΑΣΟΚΟΜΙΑ ΚΑΙ ΑΛΙΕΙΑ	10
ΕΚΠΑΙΔΕΥΣΗ- ΥΓΕΙΑ	22
ΥΠΗΡΕΣΙΕΣ	83
ΜΕΤΑΦΟΡΕΣ	26
ΒΙΟΜΗΧΑΝΙΑ ΤΡΟΦΙΜΩΝ ΚΑΙ ΠΟΤΩΝ	40
ΒΙΟΤΕΧΝΙΑ ΒΙΟΜΗΧΑΝΙΑ	85
ΑΛΛΟ	19
ΚΑΤΑΣΚΕΥΕΣ	124
ΕΜΠΟΡΙΟ	472
ΣΥΝΟΛΟ	881

Ωστόσο, η τοπική οικονομία τις τελευταίες δεκαετίες δεν έχει αναπτύξει ιδιαίτερα μεγάλα κίνητρα για τη βελτίωση του μακροοικονομικού της περιβάλλοντος. Πέρα από την ύπαρξη της βιομηχανικής περιοχής Ιωαννίνων και την ίδρυση του Επιστημονικού και Τεχνολογικού Πάρκου Ηπείρου πλησίον του Πανεπιστημίου, δεν αναπτύχθηκαν πολιτικές για την αναδιοργάνωση και ανάδειξη της τοπικής οικονομίας, ώστε να πραγματοποιηθούν μεγάλες επενδύσεις.

Τα τελευταία χρόνια, η οικονομία της πόλης όπως αντίστοιχα και της Ελλάδας έχει γνωρίσει ύφεση με αποτέλεσμα την σημαντική αύξηση της ανεργίας.

Ανεργία - Απασχόληση

Σε ό,τι αφορά την ανεργία, δεδομένου ότι οι Περιφέρειες είναι οι «χαμηλότερες» γεωγραφικές περιοχές για τις οποίες δημοσιεύει αποτελέσματα η Έρευνα Εργατικού Δυναμικού, αντλούνται στοιχεία σε επίπεδο Περιφέρειας θεωρώντας ότι δεν υπάρχουν μεγάλες διαφορές σε επίπεδο Δήμου. Στο πλαίσιο αυτό η ανεργία παρουσιάζει ένα από τα υψηλότερα ποσοστά σε επίπεδο Περιφέρειας Ηπείρου. Υψηλότερα βρίσκονται οι Περιφέρειες Ανατολικής Μακεδονίας - Θράκης και η Δυτικής Μακεδονίας. Το πρώτο τρίμηνο του 2016, η Ήπειρος ήταν η μόνη Περιφέρεια που σημείωσε αύξηση της ανεργίας σε σχέση με το προηγούμενο τρίμηνο.



Ειδικότερα, η Περιφέρεια Ηπείρου-Δυτ. Μακεδονίας εμφανίζει ποσοστό ανεργίας 28,8%, η Περιφέρεια Θεσσαλίας-Στερεάς 28,5% και Μακεδονίας Θράκης 23,9%, ενώ το χαμηλότερο ποσοστό καταγράφεται στην περιφέρεια Αιγαίου με 13,4%. Τέλος, σε ολόκληρη την επικράτεια, το ποσοστό ανεργίας στις γυναίκες έφτανε το 28,8%, ενώ στους άνδρες το 20,4%.

Στη συνέχεια ακολουθεί ανάλυση σε ό,τι αφορά την κατάσταση απασχόλησης του μόνιμου πληθυσμού του Δήμου Ιωαννιτών με βάση την απογραφή της ΕΛ.ΣΤΑΤ το 2011. Ειδικότερα:

- Ο οικονομικά ενεργός πληθυσμός ανέρχεται σε 47.545 άτομα και ο οικονομικά μη ενεργός πληθυσμός σε 64.941 άτομα (42% και 53% του συνόλου του μόνιμου πληθυσμού, αντίστοιχα).
- Σε ό,τι αφορά τον οικονομικά ενεργό πληθυσμό:
 - Αναφορικά με την κατάσταση απασχόλησης: οι απασχολούμενοι ανέρχονται σε 39.287 άτομα (82,6% επί του συνόλου) και οι άνεργοι σε 8.258 άτομα (14,4% επί του συνόλου).
 - Αναφορικά με την υπηκοότητα: το 93% είναι Έλληνες υπήκοοι και το 7% έχει ξένη ή αδιευκρίνιστη υπηκοότητα.
 - Αναφορικά με τον επίπεδο εκπαίδευσης: το 38% είναι κάτοχοι διδακτορικού/ μεταπτυχιακού τίτλου ή πτυχίου Πανεπιστημίου/ ΤΕΙ, το 36% είναι απόφοιτοι Λυκείου ή μεταδευτεροβάθμιας εκπαίδευσης, το 13% απόφοιτοι γυμνασίου ή επαγγελματικών σχολών και ίδιο περίπου ποσοστό αφορά άλλες περιπτώσεις (απόφοιτοι Δημοτικού, εγκατέλειψαν το δημοτικό, δεν γνωρίζουν ανάγνωση / γραφή κλπ.).
- Σε ό,τι αφορά τον οικονομικά μη ενεργό πληθυσμό:
 - Το 95% είναι Έλληνες υπήκοοι και το 5% έχει ξένη ή αδιευκρίνιστη υπηκοότητα.
 - Το 36% αφορά μαθητές – σπουδαστές, το 34% συνταξιούχους και το 30% άλλες κατηγορίες.

Στους πίνακες 15, 16 και 17 που ακολουθούν παρουσιάζεται: α) η κατανομή του μόνιμου πληθυσμού κατά φύλο και κατάσταση ασχολίας, β) η κατανομή του πληθυσμού κατά ομάδες υπηκοοτήτων, γ) η κατανομή του μόνιμου πληθυσμού κατά επίπεδο εκπαίδευσης.



Πίνακας 18: Απογραφή Πληθυσμού 2001 και 2011. Μόνιμος Πληθυσμός, κατά φύλο και κατάσταση ασχολίας

Περιγραφή τόπου μόνιμης διαμονής/ φύλο	Οικονομικά ενεργοί								Οικονομικά μη ενεργοί			
	Σύνολο		Απασχολούμενοι		Άνεργοι				Σύνολο	Μαθητές- σπουδαστές	Συνταξιούχοι	Λοιποί
	2001	2011	2001	2011	Σύνολο		"Νέοι"					
					2001	2011	2001	2011	2011	2011	2011	2011
ΔΗΜΟΣ ΙΩΑΝΝΙΝΩΝ	44.821	47.545	39.025	39.287	5.796	8.258	2.282	2.875	64.941	23.635	21.932	19.374
Άνδρες	27.056	26.907	24.048	22.456	3.008	4.451	N/A	1.379	27.068	10.423	11.613	5.032
Γυναίκες	17.765	20.638	14.977	16.831	2.788	3.807	N/A	1.496	37.873	13.212	10.319	14.342

Εδώ σημειώνεται ότι οι πίνακες που ακολουθούν δεν μπορούν να αναφερθούν σε αντίστοιχους της απογραφής του 2001 γιατί τόσο τα στοιχεία που απογράφονταν, όσο και οι περιοχές αναφοράς ήταν διαφορετικές.

Πίνακας 19: Απογραφή Πληθυσμού 2011. Οικονομικά ενεργός και μη ενεργός πληθυσμός κατά ομάδες υπηκοοτήτων

Περιγραφή τόπου μόνιμης διαμονής	Σύνολο μόνιμου πληθυσμού	Οικονομικά ενεργός πληθυσμός			Οικονομικά μη ενεργός πληθυσμός		
		Σύνολο	Ελληνική υπηκοότητα ⁽¹⁾	Υπηκοότητα ξένης χώρας / Χωρίς υπηκοότητα ή αδιευκρίνιστη υπηκοότητα	Σύνολο	Ελληνική υπηκοότητα ⁽¹⁾	Υπηκοότητα ξένης χώρας / Χωρίς υπηκοότητα ή αδιευκρίνιστη υπηκοότητα
ΔΗΜΟΣ ΙΩΑΝΝΙΝΩΝ	112.486	47.545	44.298	3.247	64.941	61.691	3.250

(1) Περιλαμβάνεται και ο πληθυσμός με διπλή υπηκοότητα (Ελληνική και άλλη)

Πηγή: ΕΛ.ΣΤΑΤ



Πίνακας 20: Απογραφή Πληθυσμού 2011. Οικονομικά ενεργός και μη ενεργός πληθυσμός κατά επίπεδο εκπαίδευσης

Περιγραφή τύπου μόνιμης διαμονής	Σύνολο μόνιμου πληθυσμού	Οικονομικά ενεργός πληθυσμός					Οικονομικά μη ενεργός πληθυσμός				
		Σύνολο	Κάτοχοι διδακτορικού ή μεταπτυχιακού τίτλου / Πτυχιούχοι Παν/μίου - Πολυτεχνείου, ΑΤΕΙ, ΑΣΠΑΙΤΕ, ανώτερων επαγγελματικών και ισοτίμων σχολών	Πτυχιούχοι μεταδευτεροβάθμιας εκπαίδευσης (ΙΕΚ, Κολέγια κλπ.) / Απόφοιτοι Λυκείου (Γενικού, Εκκλησιαστικού, Επαγγελματικού κλπ.)	Απόφοιτοι τριταξίου Γυμνασίου και πτυχιούχοι Επαγγελματικών Σχολών	Άλλη περίπτωση ⁽¹⁾	Σύνολο	Κάτοχοι διδακτορικού ή μεταπτυχιακού τίτλου / Πτυχιούχοι Παν/μίου - Πολυτεχνείου, ΑΤΕΙ, ΑΣΠΑΙΤΕ, ανώτερων επαγγελματικών και ισοτίμων σχολών	Πτυχιούχοι μεταδευτεροβάθμιας εκπαίδευσης (ΙΕΚ, Κολέγια κλπ.) / Απόφοιτοι Λυκείου (Γενικού, Εκκλησιαστικού, Επαγγελματικού κλπ.)	Απόφοιτοι τριταξίου Γυμνασίου και πτυχιούχοι Επαγγελματικών Σχολών	Άλλη περίπτωση ⁽¹⁾
ΔΗΜΟΣ ΙΩΑΝΝΙΝΩΝ	112.486	47.545	18.157	17.227	6.125	6.036	64.941	5.779	15.668	6.891	36.603

(1) Περιλαμβάνεται ο πληθυσμός που: α) Αποφοίτησε από το Δημοτικό β) εγκατέλειψε το Δημοτικό αλλά γνωρίζει γραφή και ανάγνωση, γ) ολοκλήρωσε την προσχολική αγωγή, δ) δεν γνωρίζει γραφή και ανάγνωση) γεννήθηκε μετά την 1/1/2005

Πηγή: ΕΛ.ΣΤΑΤ



Στη συνέχεια ακολουθεί παράθεση στοιχείων για τα χαρακτηριστικά του οικονομικά ενεργού πληθυσμού του Δήμου.

Ειδικότερα:

Α) Σε ό,τι αφορά τον απασχολούμενο πληθυσμό:

- Αναφορικά με τους κλάδους της οικονομικής δραστηριότητας, ο ενεργός πληθυσμός της αστικής περιοχής απασχολείται στον τριτογενή τομέα, όπως φαίνεται και στον πίνακα 18.
- Αναφορικά με το είδος του επαγγέλματος, το μεγαλύτερο μέρος του οικονομικά ενεργού πληθυσμού αφορά επαγγελματίες (25% του συνόλου) και ακολουθούν οι απασχολούμενοι στην παροχή υπηρεσιών-πωλητές (23% επί του συνόλου). Στον πίνακα 19 παρουσιάζονται οι απασχολούμενοι κατά επάγγελμα σύμφωνα με την απογραφή του 2011.
- Σε ό,τι αφορά το εκπαιδευτικό επίπεδο του απασχολούμενου πληθυσμού του Δήμου, το μεγαλύτερο μέρος αυτού αφορά πτυχιούχους Πανεπιστημίων και ΤΕΙ (40% επί του συνόλου) και ακολουθούν οι απόφοιτοι Λυκείου και μεταδευτεροβάθμιας εκπαίδευσης (35% επί του συνόλου). Στον πίνακα 20 παρουσιάζονται οι απασχολούμενοι κατά επίπεδο εκπαίδευσης σύμφωνα με την απογραφή του 2011.
- Σε ό,τι αφορά τον τόπο εργασίας του απασχολούμενου πληθυσμού, το μεγαλύτερο μέρος αυτών απασχολείται στον Δήμο Ιωαννιτών (85%) και ένα ποσοστό της τάξης του 15% απασχολείται εκτός Δήμου (βλ. πίνακα 21).



Πίνακας 21: Απογραφή Πληθυσμού 2011. Απασχολούμενοι κατά κλάδο οικονομικής δραστηριότητας (μονοψήφιο)

Περιγραφή τύπου μόνιμης διαμονής	Σύνολο	Κλάδοι οικονομικής δραστηριότητας									
		Α. ΓΕΩΡΓΙΑ, ΔΑΣΟΚΟΜΙΑ ΚΑΙ ΑΛΙΕΙΑ	ΣΤ. ΚΑΤΑΣΚΕΥΕΣ	Ζ. ΧΟΝΔΡΙΚΟ ΚΑΙ ΛΙΑΝΙΚΟ ΕΜΠΟΡΙΟ - ΕΠΙΣΚΕΥΗ ΜΗΧΑΝΟΚΙΝΗΤΩΝ ΟΧΗΜΑΤΩΝ ΚΑΙ ΜΟΤΟΣΥΚΚΛΕΤΩΝ	Η. ΜΕΤΑΦΟΡΑ ΚΑΙ ΑΠΟΘΗΚΕΥΣΗ	Θ. ΔΡΑΣΤΗΡΙΟΤΗΤΕΣ ΥΠΗΡΕΣΙΩΝ ΠΑΡΟΧΗΣ ΚΑΤΑΛΥΜΑΤΟΣ ΚΑΙ ΥΠΗΡΕΣΙΩΝ ΕΣΤΙΑΣΗΣ	Ν. ΔΙΟΙΚΗΤΙΚΕΣ ΚΑΙ ΥΠΟΣΤΗΡΙΚΤΙΚΕΣ ΔΡΑΣΤΗΡΙΟΤΗΤΕΣ	Ξ. ΔΗΜΟΣΙΑ ΔΙΟΙΚΗΣΗ ΚΑΙ ΑΜΥΝΑ - ΥΠΟΧΡΕΩΤΙΚΗ ΚΟΙΝΩΝΙΚΗ ΑΣΦΑΛΙΣΗ	Ο. ΕΚΠΑΙΔΕΥΣΗ	Π. ΔΡΑΣΤΗΡΙΟΤΗΤΕΣ ΣΧΕΤΙΚΕΣ ΜΕ ΤΗΝ ΑΝΘΡΩΠΙΝΗ ΥΓΕΙΑ ΚΑΙ ΤΗΝ ΚΟΙΝΩΝΙΚΗ ΜΕΡΙΜΝΑ	ΛΟΙΠΟΙ ΚΛΑΔΟΙ
ΔΗΜΟΣ ΙΩΑΝΝΙΝΩΝ	39.287	1.676	3.357	6.905	1.357	2.820	786	4.212	5.157	4.279	8.738

Πηγή: ΕΛΣΤΑΤ

Πίνακας 22: Απογραφή Πληθυσμού 2011. Απασχολούμενοι κατά επάγγελμα (μονοψήφιο)

Περιγραφή τύπου μόνιμης διαμονής	Σύνολο	Επάγγελμα								
		1. Ανώτερα διευθυντικά και διοικητικά στελέχη	2. Επαγγελματίες	3. Τεχνικοί και ασκούντες συναφή επαγγέλματα	4. Υπάλληλοι γραφείου	5. Απασχολούμενοι στην παροχή υπηρεσιών και πωλητές	6. Ειδικευμένοι γεωργοί, κτηνοτρόφοι, δασοκόμοι και αλιείς	7. Ειδικευμένοι τεχνίτες και ασκούντες συναφή επαγγέλματα	8. Χειριστές και βιομηχανικών εγκαταστάσεων, μηχανημάτων και εξοπλισμού και συναρμολογητές (μονταδόροι)	9. Ανειδίκευτοι εργάτες, χειρωνακτές και μικροεπαγγελματίες
ΔΗΜΟΣ ΙΩΑΝΝΙΝΩΝ	39.287	2.101	10.003	3.570	2.529	9.180	1.293	5.252	2.471	2.888

Πηγή: ΕΛΣΤΑΤ

Πίνακας 23: Απογραφή Πληθυσμού 2011. Απασχολούμενοι κατά επίπεδο εκπαίδευσης

Περιγραφή τύπου μόνιμης διαμονής	Σύνολο	Κάτοχοι διδακτορικού ή μεταπτυχιακού τίτλου/ Πτυχιούχοι Παν/μίου - Πολυτεχνείου, ΑΤΕΙ, ΑΣΠΑΙΤΕ ανώτερων επαγγελματικών και ισότιμων σχολών	Πτυχιούχοι μεταδευτεροβάθμιας εκπαίδευσης (ΙΕΚ, Κολλέγια κλπ.) / Απόφοιτοι Λυκείου (Γενικού, Εκκλησιαστικού, Επαγγελματικού κλπ.)	Απόφοιτοι τριτάξιου Γυμνασίου και πτυχιούχοι Επαγγελματικών Σχολών	Απόφοιτοι Δημοτικού / Άλλη περίπτωση ⁽¹⁾
ΔΗΜΟΣ ΙΩΑΝΝΙΝΩΝ	39.287	15.777	13.850	4.853	4.807

(1) Περιλαμβάνονται και οι απασχολούμενοι που : α) εγκατέλειψαν το Δημοτικό αλλά γνωρίζουν γραφή και ανάγνωση, β) ολοκλήρωσαν την προσχολική αγωγή γ) δεν γνωρίζουν γραφή και ανάγνωση

Πηγή: ΕΛΣΤΑΤ



Πίνακας 24: Απογραφή Πληθυσμού 2011. Απασχολούμενοι κατά τόπο εργασίας

Περιγραφή τόπου μόνιμης διαμονής	Σύνολο	Τόπος εργασίας	
		Στον Δήμο της μόνιμης διαμονής	Σε άλλο δήμο ή σε χώρα εξωτερικού ή σε μη μόνιμο μέρος
ΔΗΜΟΣ ΙΩΑΝΝΙΝΩΝ	39.287	33.338	5.949

Πηγή: ΕΛΣΤΑΤ

Β) Σε ό,τι αφορά τον άνεργο πληθυσμό, το μεγαλύτερο μέρος αυτών (40% επί του συνόλου) είναι απόφοιτοι λυκείου ή μεταδευτεροβάθμιας εκπαίδευσης και ακολουθούν οι πτυχιούχοι Πανεπιστημίων και ΤΕΙ σε ποσοστό 29%.

Πίνακας 25: Απογραφή Πληθυσμού 2011. Άνεργοι ανά επίπεδο εκπαίδευσης

Περιγραφή τόπου μόνιμης διαμονής	Σύνολο	Κάτοχοι διδακτορικού ή μεταπτυχιακού τίτλου/ Πτυχιούχοι Παν/μίου - Πολυτεχνείου, ΑΤΕΙ, ΑΣΠΑΙΤΕ, ανώτερων επαγγελματικών και ισότιμων σχολών	Πτυχιούχοι μεταδευτεροβάθμιας εκπαίδευσης (ΙΕΚ, Κολλέγια κλπ.) / Απόφοιτοι Λυκείου (Γενικού, Εκκλησιαστικού, Επαγγελματικού κλπ.)	Απόφοιτοι τριτάξιου Γυμνασίου και πτυχιούχοι Επαγγελματικών Σχολών	Άλλη περίπτωση ⁽¹⁾
ΔΗΜΟΣ ΙΩΑΝΝΙΝΩΝ	8.258	2.380	3.377	1.272	1.229

(1) Περιλαμβάνονται και οι απασχολούμενοι που : α) εγκατέλειψαν το Δημοτικό αλλά γνωρίζουν γραφή και ανάγνωση, β) ολοκλήρωσαν την προσχολική αγωγή γ) δεν γνωρίζουν γραφή και ανάγνωση

Πηγή: ΕΛΣΤΑΤ

Τέλος τα τελευταία δημοσιευμένα στοιχεία για την ανεργία φαίνεται ότι στην Π.Ε. Ιωαννίνων το μέσο ετήσιο ποσοστό ανεργίας το 2013 ήταν το πιο ψηλό και βρίσκεται στο 28,07% αυξημένο κατά πολύ σε σχέση με τον μέσο ετήσιο ποσοστό του 2012 που βρισκόταν στο 22,90%. Χαρακτηριστικά αναφέρεται ότι το 2008 το μέσο ετήσιο ποσοστό ανεργίας βρισκόταν στο 9,76% σε σχέση με το 2013 έτος κατά το οποίο ανήλθε στο 28,07%. Το 2016 το ποσοστό ανεργίας της Π.Ε. φτάνει στο 21,5% με 95% Διάστημα Εμπιστοσύνης για την εκτίμηση του ποσοστού ανεργίας [17,4 - 25,6].



Πίνακας 26: Μέσο ετήσιο ποσοστό ανεργίας κατά Νομό (/Περιφερειακή Ενότητα), Περιφέρειας Ηπείρου και Συνόλου της χώρας (2001 - 4ο Τρίμηνο 2016)

Γεωγραφική Περιφέρεια	ΝΟΜΟΣ	2001	2002	2003	2004	2005	2006	2007	2008	2009	2010	2011	2012	2013	2014	2015	2016	95% Διάστημα Εμπιστοσύνης για την εκτίμηση του ποσοστού ανεργίας	
Ήπειρος	ΑΡΤΗΣ	16,6	16,2	14,0	12,8	16,1	10,7	12,6	10,9	11,9	12,8	18,8	29,4	34,5	35,4	31,1	31,4	[25,7 - 37,1]	
	*ΘΕΣΠΡΩΤΙΑΣ																		
	ΙΩΑΝΝΙΝΩΝ	14,3	12,0	12,1	11,2	10,6	9,3	8,7	9,8	11,3	11,4	15,8	22,9	28,1	26,6	22,9	21,5	[17,4 - 25,6]	
	ΠΡΕΒΕΖΗΣ	8,4	8,1	10,4	8,5	9,3	11,6	13,6	11,5	10,5	13,4	12,7	12,6	20,1	20,2	23,4	27,3	[22,2 - 32,3]	
ΣΥΝΟΛΟ ΧΩΡΑΣ		10,8	10,4	9,8	10,6	10,0	9,0	8,4	7,8	9,6	12,7	17,9	24,4	27,5	26,5	24,9	23,5	[22,9 - 24,1]	

Οι νομοί για τους οποίους δε δίδονται εκτιμήσεις λόγω μεγάλου δειγματοληπτικού σφάλματος, σημειώνονται με αστερίσκο.

Τα διαστήματα εμπιστοσύνης έχουν υπολογιστεί βάσει των αποτελεσμάτων της έρευνας για το έτος 2016



Δευτερογενής Τομέας

Από το δευτερογενή τομέα εξέχουσα θέση κατέχει η μεταποιητική δραστηριότητα στην ανάπτυξη της οποίας συντέλεσε η δημιουργία της ΒΙΠΕ Ιωαννίνων η οποία ξεκίνησε την λειτουργία της το 1981 και είναι χωροθετημένη σε έκταση του γειτονικού Δήμου Ζίτσας. Όπως προαναφέρθηκε η πλειοψηφία των επιχειρήσεων μεταποίησης αφορούν τον κλάδο της βιομηχανίας τροφίμων (μεταποίηση αγροτικών προϊόντων) και κυρίως την παραγωγή γαλακτοκομικών προϊόντων. Η εξόρυξη και επεξεργασία μαρμάρου είναι από τις σημαντικές δραστηριότητες στην περιοχή, με προϊόντα που διακινούνται στην Ελλάδα και το εξωτερικό. Άλλοι παραδοσιακοί κλάδοι μεταποίησης είναι η ξυλογλυπτική και η ζαχαροπλαστική. Η αργυροχρυσοχοΐα είναι ένας από τους παραδοσιακούς κλάδους μεταποίησης στην πόλη και αποτελεί αναπόσπαστο κομμάτι της τοπικής παράδοσης. Σε είδη αργυροχοΐας πραγματοποιούνται εξαγωγές εκτός Ελλάδος.

Στην πόλη των Ιωαννίνων στον παραλίμνιο χώρο λειτουργεί το Κέντρο Παραδοσιακής Βιοτεχνίας (ΚΕ.ΠΑ.ΒΙ.) που στεγάζει εργαστήρια αργυροχρυσοχοΐας. Στην ΔΕ Ιωαννίνων συγκεντρώνεται το μεγαλύτερο μέρος των βιοτεχνιών του λεκανοπεδίου.

Τριτογενής Τομέας

Οι πρωτεύοντες κλάδοι του τριτογενούς τομέα με σημαντική συνεισφορά στην τοπική ανάπτυξη είναι ο εμπορικός κλάδος, οι κλάδοι Εκπαίδευσης, Υγείας, Δημόσιας Διοίκησης καθώς και η διαρκώς αναπτυσσόμενη τουριστική δραστηριότητα που στηρίζεται στους ισχυρούς πόρους της πόλης και της ευρύτερης περιοχής καθώς και στην σημαντική ξενοδοχειακή υποδομή.

Το εμπόριο, είτε τοπικών προϊόντων, είτε διαμετακομιστικό, είναι ένας τομέας που ανέκαθεν ζωοδοτούσε τα Γιάννενα. Η εξέλιξη του κλάδου αποτυπώνεται τόσο στην επέκταση του εμπορικού κέντρου της πόλης, όσο και στην ανάπτυξη στην περιφέρεια της πόλης μεγάλων εμπορικών συγκροτημάτων. Η κυρίαρχη τάση τα τελευταία χρόνια είναι η προσέλκυση αλυσίδων εμπορικών καταστημάτων, επαναπροσδιορίζοντας τα δεδομένα για την εμπορική ζωή της πόλης. Ο κλάδος του εμπορίου εμφανίζει μια δυναμική εξαιτίας της επέκτασης του στην γειτονική Αλβανία και της άρσης της απομόνωσης μετά την κατασκευή της Εγνατίας Οδού ενώ ευεργετικά αποτελέσματα αναμένεται να επιφέρει και η υπό κατασκευή Ιόνια οδός.

Όσον αφορά τον τομέα των υπηρεσιών τα Ιωάννινα συγκεντρώνουν πλήθος δημοσίων και κοινωνικών υπηρεσιών ως το μεγαλύτερο αστικό κέντρο της Ηπείρου. Ειδικά η ίδρυση το 1964 του Πανεπιστημίου Ιωαννίνων και η ίδρυση του Πανεπιστημιακού Γενικού Νοσοκομείου Ιωαννίνων το 1986, δύο μεγάλων αναπτυξιακών πόλων, διέυρυναν ακόμα περισσότερο το χαρακτήρα της πόλης ως κέντρο παροχής υπηρεσιών.

Ο τομέας αναψυχή - τουρισμός έχει αναπτυξιακή δυναμική στον Δήμο. Αρκετές επιχειρήσεις εστίασης λειτουργούν στον αστικό χώρο της πόλης, με προτίμηση τους παραλίμνιους χώρους και τις γύρω περιοχές, ενώ άλλες βρίσκονται διάσπαρτες σε όλες τις Δ.Ε. σε διαφοροποιούμενες πυκνότητες και είδη.

Στον τομέα του τουρισμού ο Δήμος Ιωαννιτών συγκεντρώνει από άποψη μεγεθών τον κύριο όγκο σε επίπεδο νομού και ο ρόλος που διαδραματίζει ο τουρισμός, τόσο για τις επιχειρήσεις όσο και για τους πολίτες, έχει αυξηθεί σημαντικά τις τελευταίες δεκαετίες.

Οι κυριότεροι τουριστικοί προορισμοί του Δήμου παρουσιάζουν εξαιρετικό ενδιαφέρον για το φυσικό ή πολιτισμικό τους περιβάλλον και είναι δυνατό να αποτελέσουν βασικό άξονα αναπτυξιακής δυναμικής και συγκράτησης του πληθυσμού. Δυνατότητες περαιτέρω ανάπτυξης εμφανίζει ο συνεδριακός τουρισμός λόγω πανεπιστημίου.

Ο παρακάτω πίνακας παρουσιάζει την κίνηση των αφίξεων στα συλλογικά τουριστικά καταλύματα του Νομού Ιωαννίνων.

**Πίνακας 27: Αφίξεις στα συλλογικά τουριστικά καταλύματα του Νομού Ιωαννίνων κατά τα έτη 2007-2011**

ΕΤΟΣ	Αριθμός αφίξεων σε τουριστικά καταλύματα του Νομού Ιωαννίνων				
	2007	2008	2009	2010	2011
ΙΩΑΝΝΙΝΑ	238.854	210.385	238.463	237.991	247.177

2.5.1. Αξιολόγηση και συμπεράσματα

Ο Πίνακας που ακολουθεί καταγράφει συνοπτικά τα κυριότερα συμπεράσματα (με τη μορφή ισχυρών σημείων, αδυναμιών, ευκαιριών και απειλών) σχετικά με τη διάρθρωση της οικονομίας και τις αναπτυξιακές προοπτικές της περιοχής, όπως αυτά έχουν προκύψει από την ανάλυση που έχει προηγηθεί. Απώτερος στόχος του είναι ο καθορισμός στρατηγικών κατευθύνσεων οι οποίες σχετίζονται με τα εν λόγω ζητήματα και η χάραξη των απαραίτητων μέτρων πολιτικής.

Όσον αφορά στο εσωτερικό περιβάλλον των Ιωαννίνων, θετικό στοιχείο αποτελεί η τριτογενεποίηση της οικονομίας σε συνδυασμό με την μακρά παράδοση σε τομείς του δευτερογενούς τομέα της περιοχής. Έτσι, από τη μια μεριά βλέπουμε τον τριτογενή τομέα να συνεχίζει να παράγει το μεγαλύτερο ποσοστό του ΑΕΠ και να απασχολεί το υψηλότερο ποσοστό του εργατικού δυναμικού, ενώ από την άλλη το δευτερογενή τομέα να παρουσιάζει τάσεις εξειδίκευσης.

Μια σειρά από ισχυρά συγκριτικά πλεονεκτήματα ευνοούν την οικονομική ανάπτυξη της περιοχής. Σε αυτά συγκαταλέγονται η ύπαρξη σημαντικών υποδομών όπως μεταφορικών (οδικές, θαλάσσιες και αεροπορικές), παραγωγικών (βιομηχανικές περιοχές και εγκαταστάσεις), και ερευνητικών (πανεπιστημιακά ιδρύματα), αλλά και η σχετικά καλή ποιότητα ζωής και φυσικού περιβάλλοντος.

Παρά τα ισχυρά σημεία, ο Δήμος παρουσιάζει μια σειρά από προβλήματα όπως, χαμηλό ποσοστό συμμετοχής του δευτερογενή τομέα στην απασχόληση και το ΑΕΠ, μείωση της απασχόλησης και της παραγωγικότητας, τις δυσκολίες στην προσέλκυση επιχειρήσεων του δευτερογενούς τομέα, αλλά και τη χαμηλή παραγωγικότητα του τριτογενή τομέα.

Παράλληλα με τις εσωτερικές αδυναμίες και δυνατότητες, ευκαιρίες και απειλές από το εξωτερικό περιβάλλον επηρεάζουν τη διάρθρωση της οικονομίας και τις αναπτυξιακές προοπτικές της περιοχής. Ευκαιρίες αποτελούν τα επιχειρησιακά προγράμματα που βοηθούν σημαντικά στην ανάπτυξη της επιχειρηματικότητας, αλλά και ο αναπτυξιακός νόμος που δημιουργεί κίνητρα για εγκατάσταση επιχειρήσεων στην περιοχή.

Οι πόροι του ΕΣΠΑ 2014-20 αποτελούν ιδανική ευκαιρία για μια σειρά δράσεων που στόχο θα έχουν την αστική οικονομική ανάπτυξη, την αναβάθμιση των υποδομών, τη βελτίωση και ανασυγκρότηση του αστικού χώρου και την προώθηση της τοπικής επιχειρηματικότητας. Επίσης, οι αναδυόμενες αγορές στα Βαλκάνια και την Ανατολική Ευρώπη δημιουργούν (μεσοπρόθεσμα και μακροπρόθεσμα) προοπτικές για διεξόδου και περαιτέρω ανάπτυξη των τοπικών επιχειρήσεων. Επιπλέον, η τουριστική ανάπτυξη της ευρύτερης περιοχής αποτελεί πρόκληση για την παράλληλη ανάπτυξη τόσο του αστικού τουρισμού όσο και των υποστηρικτικών προς τον τουρισμό επιχειρήσεων. Τέλος, η διεθνοποίηση και ευρωπαϊκή ολοκλήρωση διευκολύνουν την κινητικότητα του κεφαλαίου και των επιχειρήσεων και επιβάλλουν την διαμόρφωση στρατηγικής για την προσέλκυση επενδύσεων (μέσω προβολής των συγκριτικών πλεονεκτημάτων της πόλης) και την ενδογενή ανάπτυξη της περιοχής (μέσω αναδιαμόρφωση των δομών και του θεσμικού πλαισίου). Από μια άλλη μεριά, αυτός ο αυξημένος βαθμός κινητικότητας από πλευράς κεφαλαίου, επιχειρήσεων και εργατικού δυναμικού, αλλά και η συνεπαγόμενη αύξηση του ανταγωνισμού από χώρες τόσο χαμηλού κόστους όσο και υψηλής τεχνολογίας, αποτελούν σημαντική απειλή για την περιοχή, και μπορεί να οδηγήσουν σε επιπλέον συρρίκνωση του ΑΕΠ και της απασχόλησης.



Πίνακας 28: SWOT ανάλυση για το επίπεδο της οικονομίας της περιοχής

ΠΛΕΟΝΕΚΤΗΜΑΤΑ	ΜΕΙΟΝΕΚΤΗΜΑΤΑ
<ul style="list-style-type: none">Υψηλό ποσοστό του τριτογενή τομέα στο ΑΕΠ και την απασχόλησηΠλεονεκτική Γεωγραφική θέση με υψηλή προσπελασιμότηταΥπαρξη μεταφορικών υποδομών (οδικές, αεροπορικές)Υπαρξη παραγωγικών - βιομηχανικών υποδομώνΥπαρξη ερευνητικών - πανεπιστημιακών ιδρυμάτων	<ul style="list-style-type: none">Μειωμένη συμμετοχή του δευτερογενούς τομέα στο συνολικό ΑΕΠ και την απασχόλησηΜειωμένη εξάρτηση της περιοχής από βιομηχανικούς κλάδους έντασης κεφαλαίουΜείωση της απασχόλησηςΑπουσία πολιτικών για την προσέλκυση και στήριξη των επενδύσεωνΈλλειψη σύνδεσης παραγωγικής διαδικασίας με την έρευνα και το πανεπιστήμιοΗ μικρή μεταποιητική δραστηριότητα, το μικρό μέγεθος των επιχειρήσεων, η μειωμένη παραγωγικότητα σε σχέση με τη μέση παραγωγικότητα της χώρας, ο εσωστρεφής προσανατολισμός των επιχειρήσεων.Το χαμηλό επίπεδο υπηρεσιών προς τις επιχειρήσεις (Ε&Τ, χρηματοπιστωτικών προϊόντων), ο μικρός βαθμός διασύνδεσης και συνεργασίας των επιχειρήσεων με Παν/μιο, ΤΕΙ, Τεχνολογικό Πάρκο, Ινστιτούτα, κλπ.Η έλλειψη διεύθυνσης των ΤΠΕ (ΜΜΕ, φορείς του Δημοσίου, φορείς υποστήριξης) και η απουσία σύνδεσης έρευνας και επιχειρηματικής εφαρμογήςΠεριορισμένο αντικείμενο επιχειρηματικότητας, οδηγεί στον κορεσμό της περιοχής σε επιχειρήσεις συγκεκριμένων κλάδων (λιανικό εμπόριο και εστίαση).
ΕΥΚΑΙΡΙΕΣ	ΚΙΝΔΥΝΟΙ - ΑΠΕΙΛΕΣ
<ul style="list-style-type: none">Επιχειρησιακά προγράμματα ανάπτυξης και ο αναπτυξιακός νόμοςΗ μακρόπνοη και δομική αναβάθμιση του τουριστικού προϊόντος που θα δημιουργεί αειφορία και ανάπτυξη με προοπτική δεκαετιών.Πόροι της ΕΕΑναδυόμενες γειτονικές αγορέςΤουριστική ανάπτυξη της περιοχήςΔιεθνοποίηση και Ευρωπαϊκή ολοκλήρωση - διαμόρφωση στρατηγικής για την προσέλκυση επενδύσεων και την ενδογενή ανάπτυξη	<ul style="list-style-type: none">Διεθνοποίηση της οικονομίας και αύξηση κινητικότητας του κεφαλαίου, επιχειρήσεων και εργατικού δυναμικούΑύξηση του ανταγωνισμού από χώρες χαμηλού κόστους αλλά και υψηλής τεχνολογίας που μπορεί να οδηγήσει σε επιπλέον συρρίκνωση του ΑΕΠ και της απασχόλησηςΔυσμενής εξέλιξη εθνικών και διεθνών μακροοικονομικών παραμέτρωνΠεριορισμός εθνικών ή ευρωπαϊκών επιχορηγήσεωνΔιατήρηση δύσκαμπτου θεσμικού πλαισίου σε εθνικό επίπεδοΗ οικονομική κρίση της τελευταίας περιόδου τείνει να αποσυντονίσει το δημογραφικό



	<p>προφίλ της περιοχής παρέμβασης, αφού συγκεντρώνει σ' αυτήν μεγάλο μέρος του πληθυσμού της ευρύτερης περιφέρειας, το οποίο πλήττεται από την ανεργία και επιδιώκει την ένταξή του στην απασχόληση.</p> <ul style="list-style-type: none">• Η μείωση των εισοδημάτων λόγω της οικονομικής κρίσης.• Ο περιορισμός της εμπορικής και κοινωνικής χωρητικότητας και δυναμικότητας του κέντρου της πόλης λόγω των δυσκολιών πρόσβασης• Το Υψηλό ποσοστό ανεργίας σε σύγκριση με το σύνολο της χώρας ακόμη και πριν την εκδήλωση της πρόσφατης οικονομικής κρίσης έχει σημαντική επίδραση στην κοινωνική συνοχή ιδίως για τις φτωχότερες γειτονιές της πόλης, με εμφάνιση έντονων προβλημάτων την τελευταία τριετία.
--	---

Βάσει των παρεμβάσεων που θα υλοποιηθούν μέσω της ΒΑΑ:

- Θα υποστηριχθεί ο οικονομικά ενεργός πληθυσμός του Δήμου στην προσπάθεια για εύρεση ή βελτίωση της θέσης του στην αγορά εργασίας (είτε αφορά άτομα με υψηλά τυπικά προσόντα ή άτομα τα οποία θα πρέπει να υποστηριχθούν ώστε να ενισχύσουν τις δεξιότητες και τα προσόντα τους)
- Θα βελτιωθούν οι συνθήκες διαβίωσης των νοικοκυριών του Δήμου.
- Θα ενισχυθεί η επιχειρηματικότητα της περιοχής, συμβάλλοντας αφενός στη δημιουργία θέσεων εργασίας και αφετέρου στη βελτίωση της επίδοσης της τοπικής οικονομίας.

2.6. Περιβάλλον - Κλιματική αλλαγή

Το βασικό χαρακτηριστικό στοιχείο από άποψη περιβάλλοντος του δήμου Ιωαννιτών είναι η λίμνη Παμβώτιδα, όπου βρίσκεται και η νήσος Ιωαννίνων. Με την ΚΥΑ 22943/2003 (ΦΕΚ 649/Δ/5.6.03) η περιοχή της λίμνης Παμβώτιδας έχει χαρακτηριστεί ως «περιοχή οικοανάπτυξης» και έχει συγκροτηθεί Φορέας Διαχείρισης Λίμνης Παμβώτιδας (Κ.Υ.Α (135074/5193/Αρ. φύλλου 1531/9/12/2002). Με προηγούμενες αποφάσεις (ΦΕΚ 648/Β/25.11.68), 4425/212/75/4.3.77 (ΦΕΚ 266/Β/21.3.77) και (ΦΕΚ 660/Β/1981), η λίμνη Παμβώτιδα και οι περιοχές περιμετρικά έχουν χαρακτηριστεί ως περιοχή «ιδιαίτερου φυσικού κάλλους» και ως εκ τούτου συνδέονται άρρηκτα με την μακρόχρονη ιστορία της πόλης.

Η λίμνη Παμβώτιδα αποτελεί υδρόβιο οικοσύστημα και έχει χαρακτηριστεί ως περιοχή οικοανάπτυξης. Το νησί της λίμνης και το σπήλαιο Περάματος αποτελούν τουριστικούς πόλους έλξης. Από το φυσικό περιβάλλον της περιοχής ξεχωρίζει και το περιαστικό δάσος της πόλης που αποτελεί ένα από τα 19 αισθητικά δάση της χώρας. Πέρα από το περιαστικό δάσος, οι χώροι πρασίνου στην πόλη είναι περιορισμένοι και εστιάζονται στα μικρά πάρκα Λιθαριτισίων και Κουραμπά στο κέντρο της πόλης, στο πάρκο Κατσάρη στην παραλίμνια περιοχή, καθώς και στο πάρκο Πυρσινέλλα που καταλαμβάνει μεγάλη έκταση και βρίσκεται στην είσοδο της πόλης.

Στον Δήμο Ιωαννιτών οι περιοχές που έχουν ενταχθεί στο δίκτυο NATURA 2000 αφορούν το μεγαλύτερο τμήμα του Δήμου:



Πίνακας 29: Περιοχές που έχουν ενταχθεί στο δίκτυο NATURA 2000

ΚΩΔΙΚΟΣ	ΚΑΤΗΓΟΡΙΑ ⁴	ΟΝΟΜΑΣΙΑ	ΕΚΤΑΣΗ (ha)
GR2130005	SPA/SCI	Λίμνη Ιωαννίνων (Παμβώτιδα)	2.690,13
GR2130007	SPA/SCI	Όρος Λάκμος	20.123,52
GR2130008	SCI	Όρος Μιτσικέλι	8.435,99
GR2130011	SPA	Κεντρικό Ζαγόρι και Ανατ. Τμήμα Όρους Μιτσικέλι	53.470,83
GR2130012	SPA	Ευρύτερη περιοχή πόλης Ιωαννίνων	22.459,66
GR2130013	SPA	Ευρύτερη περιοχή Αθαμανικών όρων	65.227,42

Στον παρακάτω χάρτη, απεικονίζονται οι περιοχές του δικτύου Natura εντός του Δήμου Ιωαννιτών:

-
- ⁴ Special Areas of Conservation – SAC,
 - Special Protection Areas – SPA,
 - Sites of Community Importance - SCI

Χάρτης 10: Περιοχές Natura



Πηγή: Φορέας Διαχείρισης Λίμνης Παμβώτιδας Ιωαννίνων)

Σημειώνεται επίσης ότι το “Περιαστικό Δάσος Ιωαννίνων” (ΑΤ3011034) ανήκει στα τοπία ιδιαίτερου κάλλους με συνολική έκταση 106.06 εκτ. Ένα τεχνητό αμιγές πευκοδάσος, ηλικίας 80-90 ετών, που εκτείνεται στις παρυφές τις πόλης των Ιωαννίνων σε 3-4 λόφους και τείνει να γίνει ένα αστικό άλσος, αφού ήδη έχει κυκλωθεί από την οικιστική επέκταση της πόλης.



Σε ό,τι αφορά τη διαχείριση αποβλήτων, ο Δήμος Ιωαννιτών είναι υπεύθυνος για τη συλλογή των στερεών αποβλήτων της Δ.Ε. Ιωαννιτών, Δ.Ε. Ανατολής, Δ.Ε. Νήσου, Δ.Ε. Περάματος, Δ.Ε. Παμβώτιδας και Δ.Ε. Μπιζανίου. Ήδη στο Δήμο λειτουργεί πρόγραμμα χωριστής συλλογής των δημοτικών αποβλήτων συσκευασίας σε συνεργασία με την Ελληνική Εταιρεία Αξιοποίησης - Ανακύκλωσης ΑΕ (ΕΕΑΑ ΑΕ), τα οποία μεταφέρονται στο Κέντρο Διαλογής Ανακυκλώσιμων Υλικών (ΚΔΑΥ) Ιωαννίνων. Σ' ότι αφορά τα σύμμεικτα Αστικά Στερεά Απορρίμματα (ΑΣΑ), μεταφέρονται απευθείας στο ΧΥΤΑ Ελληνικού.

Για την εκτίμηση των συνολικά παραγόμενων ποσοτήτων ΑΣΑ στο Δήμο Ιωαννιτών, χρησιμοποιήθηκαν στοιχεία για τα σύμμεικτα απόβλητα που οδηγούνται στο Χ.Υ.Τ.Α. Ελληνικού, καθώς και για τα απόβλητα που συλλέγονται χωριστά για το ΚΔΑΥ. Οι ποσότητες των αστικών στερεών αποβλήτων του Δήμου Ιωαννιτών που οδηγούνται στο ΧΥΤΑ Ελληνικού και του υπολείμματος από το ΚΔΑΥ για τα έτη 2012- 2015, είναι οι ακόλουθες.

Πίνακας 30: Ρυθμός μεταβολής συνολικά παραγόμενων ποσοτήτων ΑΣΑ του Δήμου Ιωαννιτών (λαμβάνονται στοιχεία από το Σχέδιο Διαχείρισης Στερεών Αποβλήτων του 2016)

Έτος	Ποσότητες προς ΧΥΤΑ (tn/τόνοι)	Ρυθμός Μεταβολής
2012	42.930,05	N/A
2013	41.130,99	-4,19%
2014	43.947,84	6,85%
2015	42.031,07	-4,36%

Στην παρούσα φάση, στο Δήμο Ιωαννιτών υλοποιούνται οι ακόλουθες δράσεις χωριστής συλλογής των ΑΣΑ σε συνεργασία με συστήματα εναλλακτικής διαχείρισης, ιδιώτες ή κοινωνικούς φορείς:

➤ **Ανακύκλωση Συσκευασιών (ΕΕΑΑ ΑΕ)**

Ο Δήμος Ιωαννιτών έχει συνάψει σύμβαση συνεργασίας με την Ελληνική Εταιρεία Αξιοποίησης - Ανακύκλωσης Α.Ε. (ΕΕΑΑ Α.Ε.) για την εναλλακτική διαχείριση των δημοτικών αποβλήτων συσκευασίας (χαρτί, πλαστικό, γυαλί, μέταλλο).

➤ **Ξεχωριστή συλλογή Γυαλιού:**

Έχουν τοποθετηθεί σε κεντρικά σημεία του Δήμου ειδικοί κάδοι για την ξεχωριστή συλλογή και ανακύκλωση του γυαλιού σε συνεργασία με την ΕΕΑΑ Α.Ε.

➤ **Ξεχωριστή συλλογή αποβλήτων ειδών ηλεκτρικού και ηλεκτρονικού εξοπλισμού**

Για τη συλλογή των ΑΗΗΕ, έχει συναφθεί σύμβαση συνεργασίας μεταξύ του Δήμου Ιωαννιτών και του συλλογικού συστήματος ανακύκλωσης αποβλήτων ειδών ηλεκτρικού και ηλεκτρονικού εξοπλισμού "ΑΝΑΚΥΚΛΩΣΗ ΣΥΣΚΕΥΩΝ ΑΕ".

➤ **Ανακύκλωση φορητών ηλεκτρικών στηλών και λαμπτήρων (ΑΦΗΣ Α.Ε.)**

Υλοποιείται πρόγραμμα συλλογής των αποβλήτων φορητών ηλεκτρικών στηλών, της ΑΦΗΣ απευθείας με επιχειρήσεις – εμπορικά καταστήματα που έχουν εκδηλώσει ενδιαφέρον

Τέλος σε ό,τι αφορά τις προκλήσεις στο πλαίσιο της κλιματικής αλλαγής, ο Δήμος Ιωαννιτών έχει υπογράψει το Σύμφωνο των Δημάρχων, το οποίο αποτελεί πρωτοβουλία σε ευρωπαϊκό επίπεδο για τη μείωση το 2020 των εκπομπών στην επικράτεια των εμπλεκόμενων ΟΤΑ κατά τουλάχιστον 20% σε σύγκριση με το έτος βάσης, σε εκείνους τους τομείς δραστηριότητας, οι οποίοι είναι στην αρμοδιότητα του Ο.Τ.Α..



2.6.1. Αξιολόγηση και συμπεράσματα

Στην περιοχή παρέμβασης συναντάται ατμοσφαιρική ρύπανση των πυκνοκατοικημένων ιδιαίτερα ζωνών της περιοχής παρέμβασης λόγω των ρύπων που εκλύουν τα μεταφορικά μέσα (αυτοκίνητα, μοτοσικλέτες, λεωφορεία) υποβαθμίζουν την ποιότητα του φυσικού περιβάλλοντος της περιοχής.

Λόγω των δύσκολων καιρικών συνθηκών που επικρατούν στην περιοχή το χειμώνα, στην υποβάθμιση της ατμοσφαιρικής ρύπανσης συμβάλλουν και οι καύσεις στερεών καυσίμων, κυρίως ξύλου και κάρβουνου (Σημειώνεται ότι ο σταθμός Παρακολούθησης της Ατμοσφαιρικής Ρύπανσης ΙΩΑΝΝΙΝΑ εγκαταστάθηκε το 2009 από την τότε οικεία Περιφέρεια).

Σε ό,τι αφορά στα πλεονεκτήματα στα οποία δίδεται προτεραιότητα, η τουριστική αναπτυξιακή κατεύθυνση φαίνεται να προτιμάται έναντι άλλων στρατηγικών κατευθύνσεων, ενώ το φυσικό περιβάλλον, η ιστορική και αρχιτεκτονική κληρονομιά και η αισθητική εικόνα της πόλης είναι δυνατόν να αποτελέσουν συγκριτικά πλεονεκτήματα στα οποία μπορεί να βασιστούν οι ανάλογες πολιτικές.

Η λίμνη Παμβώτιδα είναι απόλυτα συνδεδεμένη με τη ζωή της πόλης των Ιωαννίνων και των γύρω περιοχών, ενώ λειτουργούσε και λειτουργεί ως παραγωγικός πόλος έλξης για την κοινωνία.

Η ραγδαία ανάπτυξη της πόλης των Ιωαννίνων και της ευρύτερης περιοχής υποβάθμισε και έθεσε σε κίνδυνο το φυσικό πλούτο της λίμνης και της ευρύτερης περιοχής. Οι ανθρωπογενείς δραστηριότητες από το παρελθόν μέχρι σήμερα ασκούν πιέσεις στο οικοσύστημα και τη βιοποικιλότητα της περιοχής.

Σημαντικές πιέσεις και υποβάθμιση στην προστατευόμενη περιοχή και κυρίως στον υγροβιότοπο της λίμνης Παμβώτιδας έχουν προκαλέσει οι αυθαίρετες επιχωματώσεις, η υπεραλίευση, οι εκχερσώσεις παρόχθιας βλάστησης, η αποξήρανση της λίμνης Λαψίστας, η δημιουργία αναχωμάτων, η διατάραξη του υδατικού ισοζυγίου πηγών - καταβοθρών, η υπερβολική άντληση νερού για τη γεωργία, η ρύπανση από γεωργικές χημικές ουσίες, τα κτηνοτροφικά απόβλητα, τα αστικά λύματα της πόλης κ.α..

Όλες αυτές, παράνομες ή νόμιμες δραστηριότητες, οδήγησαν κυρίως στη μείωση των ιχθυοαποθεμάτων της λίμνης, στην καταστροφή παραλίμνιων ενδιαιτημάτων με άμεσες επιπτώσεις την υδρόβια πανίδα, και γενικότερα στη μείωση της βιοποικιλότητας. Επιπλέον, είχαν αντίκτυπο στη συρρίκνωση της έκτασης της λίμνης, στην ποσοτική μείωση της επιφάνειας των παρόχθιων φυτοκοινωνιών, στην απώλεια των περιοδικά κατακλυζόμενων υγρών λιβαδιών και των ρηχών εκτάσεων της λίμνης, στην υποβάθμιση της ποιότητας του νερού, στη μείωση της αντιπλημμυρικής προστασίας και στη δημιουργία ευτροφικών καταστάσεων.

Πίνακας 31: SWOT ανάλυση για το περιβάλλον της περιοχής

ΠΛΕΟΝΕΚΤΗΜΑΤΑ	ΜΕΙΟΝΕΚΤΗΜΑΤΑ
<ul style="list-style-type: none"> • Πλούσιο φυσικό περιβάλλον • Προστατευόμενες περιοχές Natura • Περιαστικό δάσος • Λίμνη Παμβώτιδα 	<ul style="list-style-type: none"> • Ατμοσφαιρική Ρύπανση • Προβλήματα κυκλοφοριακής συμφόρησης στο κέντρο της πόλης • Μη αξιοποίηση φυσικού πλούτου. • Περιορισμένο ποσοστό οργανωμένων χώρων αστικού πρασίνου.
ΕΥΚΑΙΡΙΕΣ	ΚΙΝΔΥΝΟΙ - ΑΠΕΙΛΕΣ
<ul style="list-style-type: none"> • Η παρουσία στο χώρο της περιοχής Natura της λίμνης 	<ul style="list-style-type: none"> • Περιορισμός εθνικών ή ευρωπαϊκών



<p>Παμβώτιδας (περιοχή οικοανάπτυξης), η άμεση γειτνίαση με τις περιοχές Natura Μιτσικελίου, Εθνικού Πάρκου Πίνδου/ Ζαγοροχωρίων, το παραλίμνιο σύστημα πράσινων χώρων και χώρων αναψυχής, καθώς και το περιαστικό δάσος και πάρκο Πυρσινέλλα, δημιουργούν προϋποθέσεις τουριστικής ανάπτυξης.</p> <ul style="list-style-type: none">• Διαμόρφωση στρατηγικής για την προστασία του περιβάλλοντος• Αξιοποίηση της λίμνης ως χώρο αναψυχής, αθλητικών δραστηριοτήτων και τουριστικό πόλο	<p>επιχορηγήσεων</p> <ul style="list-style-type: none">• Διατήρηση δύσκαμπτου θεσμικού πλαισίου σε εθνικό επίπεδο
--	---



Ενότητα 3. SWOT Ανάλυση

3.1. Κυριότερα Προβλήματα της Περιοχής

Το Λεκανοπέδιο και η πόλη των Ιωαννίνων ως φυσικό ανθρωπο-γεωγραφικό και πολιτιστικό περιβάλλον αλλάζει τα τελευταία χρόνια με τρόπο δραματικά έντονο και εμφανίζει **πολλαπλές οριακές καταστάσεις μελλοντικής βιωσιμότητας** των κυρίαρχων παραμέτρων που καθορίζουν την ταυτότητά του.

Η ευάλωτη, εύθραυστη και ζωτική φύση, η λίμνη, οι μεγαλειώδεις φυσικοί ορεινοί χώροι, η αρμονική σχέση πόλης και φυσικού χώρου, οι γεωργικές εκτάσεις και όλα αυτά που αποτελούν αναπόσπαστο στοιχείο ενός μοναδικά ενιαίου «τόπου», σήμερα πλήττονται μαζικά από τις συνέπειες μιας **τυχαίας και άναρχης ανάπτυξης**.

Ιδιάζουσας σημασίας για την καθυστέρηση στον αναπτυξιακό σχεδιασμό του Λεκανοπεδίου Ιωαννίνων είναι η **μη ολοκλήρωση και η μη έγκαιρη θεσμοθέτηση του Ρυθμιστικού Σχεδίου**, καθώς το τελευταίο αναμένεται να ορίσει επακριβώς την χωροθέτηση των υποδομών και των τοπικών κέντρων, τα τόξα αστικής ανάπτυξης, τις χρήσεις γης, τους όρους δόμησης και τα μέτρα για την προστασία του περιβάλλοντος.

Η **κατάτμηση του ενιαίου πολεοδομικού συγκροτήματος του Λεκανοπεδίου σε επιμέρους μελέτες** χωρίς να υπάρχει σχεδιασμός σε ανώτερο επίπεδο, η έλλειψη συντονισμού και οι συνεχείς και πιεστικές παρεμβάσεις από διάφορους φορείς και οργανωμένα συμφέροντα, είχαν ως αποτέλεσμα αστοχίες στον σχεδιασμό, διότι κατεύθυναν τις μελέτες σε αλληλοαναιρούμενες, συγκρουόμενες και λανθασμένες προτάσεις.

Χωροθέτηση ασύμβατων χρήσεων μεταξύ όμορων ενοτήτων, υπερεκτίμηση αναγκαίων χώρων επεκτάσεων για κατοικία, λανθασμένες χωροθετήσεις χρήσεων γης, μη πρόβλεψη αναγκαίων χώρων πρασίνου και πάρκων επιπέδου πόλης, έλλειψη προτάσεων προστασίας της λίμνης σε σημαντικά τμήματά της, περιστασιακή αντιμετώπιση των μηχανισμών ανάπτυξης των περιοχών και μια σειρά άλλων άστοχων παρεμβάσεων, καθιστούν σήμερα το σχέδιο ΒΑΑ μοναδική ευκαιρία για κοινή και συντονισμένη διαμόρφωση χωροταξικών, οικιστικών, πολεοδομικών και περιβαλλοντικών πολιτικών.

Το φαινόμενο της **οικονομικής κρίσης** έχει επηρεάσει όπως ήταν αναμενόμενο και την πόλη των Ιωαννίνων, ο αντίκτυπός της δε έχει γίνει ιδιαίτερα εμφανής και στις κοινωνικές δομές, ενώ ήδη χαράζει το χωρικό του αποτύπωμα (κλείσιμο επιχειρήσεων - κενές κατοικίες - κενά κτιριακά κελύφη) που στο σύνολο τους ενισχύουν το δίκτυο των αστικών κενών και δρουν ανασταλτικά στην κάθε μορφής ανάπτυξη και πρόοδο του τόπου.

Οι ανισότητες, η ανισοκατανομή ισχύος, οι δυσμενείς συνθήκες απασχόλησης, η «παγίδευση» σε καθεστώς φτώχειας και η έλλειψη οικονομικών ευκαιριών αποτελούν ένδειξη αποδυναμωσης των πολιτών. Συντελούν στη δημιουργία συνθηκών φτώχειας, συντηρούμενων σε ένα «αρνητικό σπινάλ» ανατροφοδότησης, είτε λόγω γενικότερων φαινομένων οικονομικής και κοινωνικής κρίσης, είτε λόγω αντικειμενικής αδυναμίας των τοπικών οικονομιών να δημιουργήσουν θέσεις απασχόλησης.



3.2. Πλαίσιο SWOT ανάλυσης

Στη συνέχεια ακολουθεί μια ανάλυση των ευκαιριών και των απειλών, των δυνατών και αδύναμων χαρακτηριστικών της Α.Λ.Ε. του παρόντος Σχεδίου.

Η SWOT ανάλυση βασίστηκε στην ανάλυση της υφιστάμενης κατάστασης της επιλέξιμης περιοχής του Προγράμματος ΒΑΑ και με γνώμονα τους νέους προσανατολισμούς που προκύπτουν τόσο από το Σχεδιασμό Ευρώπη 2020 όσο και από τα σχέδια της νέας προγραμματικής περιόδου καθώς και από τα αποτελέσματα των μεγάλων έργων της περιοχής της προηγούμενης προγραμματικής περιόδου 2007-2013.

Το παρόν Σχέδιο ΒΑΑ αφορά σε δράσεις αναπτυξιακού χαρακτήρα σε μία αστική περιοχή που αντιμετωπίζει πληθώρα έντονων δημογραφικών και κοινωνικο-οικονομικών προβλημάτων. Βασικός στόχος είναι η ανάλυση του τρόπου οργάνωσης και σχεδιασμού των παρεμβάσεων στην περιοχή, στη βάση των σχέσεων μεταξύ του τοπικού, ενδογενούς δυναμικού (εσωτερικό περιβάλλον) και των ευρύτερων, υπερτοπικών οικονομικών και αναπτυξιακών επιδράσεων και επιπτώσεων (εξωτερικό περιβάλλον). Ο τρόπος αυτός ανάλυσης και οργάνωσης των αναπτυξιακών δράσεων και παρεμβάσεων είναι γνωστός ως ανάλυση SWOT (Πλεονεκτήματα – Strengths και Αδυναμίες – Weaknesses) του εσωτερικού περιβάλλοντος, σε ολοκληρωμένο συνδυασμό με τις Ευκαιρίες – Opportunities και τις Απειλές – Threats που προέρχονται από το εξωτερικό περιβάλλον). Η μέθοδος αυτή επελέγη ως η πλέον αρμόζουσα για την εκ των προτέρων (ex ante) ανάλυση του αστικού σχεδιασμού στο Δήμο Ιωαννιτών. Με την έννοια αυτή η ανάλυση SWOT επεκτείνεται σε θέματα που ενδεχομένως να αποτελούν σημαντικούς περιοριστικούς παράγοντες ή εξαιρετικές ευκαιρίες για την περιοχή και να μην επηρεάζονται άμεσα (ενδογενώς) από ένα πρόγραμμα ΒΑΑ, αλλά να επηρεάζονται (εξωγενώς) από το εθνικό, ευρωπαϊκό ή και διεθνές οικονομικό περιβάλλον.

Από την ανάλυση της υφιστάμενης κατάστασης προκύπτουν τα εξής:

- Η εξέταση του επιπέδου ανάπτυξης της πόλης των Ιωαννίνων, μέσω της διαχρονικής ανάλυσης των δεικτών ευημερίας και ανάπτυξης και της εκτίμησης του κατά κεφαλή ΑΕΠ του Δήμου ανέδειξε ορισμένα θετικά στοιχεία αλλά και αδυναμίες στον συγκεκριμένο τομέα. Οφείλεται να σημειωθεί αρχικά ότι η παραγωγή της πόλης βασίζεται ουσιαστικά σε δυναμική συμμετοχή του τριτογενή τομέα, με αποτέλεσμα το κατά κεφαλή ΑΕΠ να επιδεικνύει μια καθοδική πορεία σε σχέση με αυτό του Μ.Ο. της Ε.Ε.. Συνεπώς, προκύπτει η αναγκαιότητα υιοθέτησης και εφαρμογής πολιτικών προσέλκυσης επενδύσεων, αξιοποίηση του συγκριτικού πλεονεκτήματος της νέας τουριστικής διάστασης της περιοχής, ώστε να προκύψει θετική εξέλιξη του ΑΕΠ και να αποφευχθεί η περαιτέρω μείωση του γενικότερου επιπέδου ευημερίας.
- Από την ανάλυση που προηγήθηκε με στόχο τον προσδιορισμό των πλεονεκτημάτων και μειονεκτημάτων του συνολικού επιχειρηματικού και επενδυτικού προφίλ της περιοχής μέσα από στοιχεία του επιμελητηρίου, αλλά και του καθορισμού δυνητικών ευκαιριών που παρουσιάζονται στο εξωτερικό περιβάλλον της πόλης καθώς και των κινδύνων προς αποφυγή. Οι αδυναμίες κυρίως επικεντρώνονται στην μείωση του ενδιαφέροντος για μεγάλες επενδύσεις εμπορικού χαρακτήρα στην περιοχή, ενώ παράλληλα παρατηρείται ένας υπερκορεσμός σε επιχειρήσεις που αφορούν εστίαση και λιανικό εμπόριο.
- Η εξέταση των δεικτών γήρανσης του πληθυσμού και των δεικτών απασχόλησης (ΕΛΣΤΑΤ 2001, 2011) αποδεικνύουν ότι το υψηλό ποσοστό μισθωτών και συνταξιούχων ενισχύει τον κίνδυνο οικονομικής υποβάθμισης του πληθυσμού λόγω οριζόντιων περικοπών.
- Σε ό,τι αφορά τα πλεονεκτήματα στα οποία δίνονται προτεραιότητα μέσα από τους σχεδιασμούς και τις αναπτυξιακές πολιτικές, η τουριστική αναπτυξιακή κατεύθυνση φαίνεται να προτιμάται έναντι άλλων στρατηγικών κατευθύνσεων, ενώ το φυσικό περιβάλλον, η ιστορική και αρχιτεκτονική κληρονομιά και η αισθητική εικόνα της πόλης



είναι δυνατόν να αποτελέσουν συγκριτικά πλεονεκτήματα στα οποία μπορεί να βασιστούν οι ανάλογες πολιτικές. Στυλοβάτης παρόλα αυτά της αναπτυξιακής κατεύθυνσης αποτελεί το Ακαδημαϊκό δυναμικό της περιοχής.

Πιο συγκεκριμένα η SWOT ανάλυση βασίστηκε:

- Στους τρεις «πυλώνες» της βιώσιμης ανάπτυξης, δηλαδή τους τομείς: Κοινωνία, Οικονομία, Περιβάλλον (τόσο η ανάλυση, όσο και η διάγνωση).
- Στην παραδοχή ότι ο ρόλος των πόλεων είναι να αποτελούν κινητήριες δυνάμεις ανάπτυξης και κέντρα δημιουργικότητας και καινοτομίας, καθώς και παράγοντα επίτευξης των στόχων της στρατηγικής «Ευρώπη2020».
- Στην ενδυνάμωση των οικονομιών και της κοινωνικής ζωής των επιλέξιμων περιοχών ώστε να αποφευχθεί περαιτέρω περιθωριοποίηση τους, τόσο εντός των εθνικών συνόρων, όσο και στο διαμορφούμενο νέο Ευρωπαϊκό Οικονομικό Χώρο.
- Στα ιδιαίτερα γεωμορφολογικά χαρακτηριστικά της περιοχής (μεγάλοι ορεινοί όγκοι, λίμνη, περιοχές Natura) που δημιουργούν αφενός έντονα προβλήματα στην προσπελασιμότητα της περιοχής, αφετέρου ιδιαίτερες ανάγκες για περιβαλλοντική προστασία.
- Στην προστασία και αξιοποίηση του πλούσιου φυσικού και πολιτισμικού περιβάλλοντος της περιοχής με σκοπό την εξασφάλιση πολλαπλασιαστικών αποτελεσμάτων που θα ανοίξουν νέες δυνατότητες και προοπτικές εναλλακτικών μορφών οικονομικής δραστηριοποίησης και ανάπτυξης.
- Στην αναγκαιότητα ανάπτυξης επιχειρηματικών δραστηριοτήτων σε κλάδους ευρωπαϊκού προσανατολισμού για την καλύτερη μελλοντικά ενσωμάτωση της οικονομίας της περιοχής στον ενιαίο Ευρωπαϊκό Οικονομικό Χώρο.
- Στην κρίσιμη ανάγκη για αντιμετώπιση των προβλήματα της αστικής περιοχής (είτε σχετίζονται με την υποβάθμιση του περιβάλλοντος είτε με τον κοινωνικό αποκλεισμό).
- Στην ανάγκη για άμεση συμμετοχή του οικείου επιπέδου διακυβέρνησης, με τις αρχές των πόλεων να διαδραματίζουν σημαντικότερο ρόλο στο σχεδιασμό και στην εφαρμογή των στρατηγικών αστικής ανάπτυξης.
- Στην ενίσχυση της περιφερειακής και αστικής διάστασης της πολιτικής συνοχής.
- Στην αξιοποίηση της ιδιαίτερης γεωγραφικής θέσης της περιοχής και στην περαιτέρω ανάδειξή της ως στρατηγικό κόμβο διέλευσης διευρωπαϊκών δικτύων (ενεργειακών, μεταφορών, τηλεπικοινωνιακών).
- Στη διαμόρφωση νέων σχέσεων ισορροπίας μεταξύ αστικών και αγροτικών περιοχών, ώστε να αναχαιτιστεί η διαπιστωμένη τάση αστικής συγκέντρωσης πηγή οικονομικών και κοινωνικών δυσλειτουργιών.
- Στην ενθάρρυνση της συνεργασίας των φορέων οικονομικού προγραμματισμού και φυσικού σχεδιασμού με επιχειρηματικούς φορείς και φορείς εκπαίδευσης και έρευνας.

Σημειώνεται εδώ ότι δίπλα από κάθε σημείο της SWOT επιχειρείται μια Ειδική Εκτίμηση για τη σημαντικότητα του κάθε χαρακτηριστικού σε σχέση με το Στρατηγικό Στόχο της ΒΑΑ (Άμεση συνάφεια με το Στρατηγικό στόχο, Πολύ σημαντικό (++) , Σημαντικό (+), Όχι ιδιαίτερα σημαντικό (0)).



Πίνακας 32: Ανάλυση SWOT

	ΠΟΛΗ ⁵	ΚΟΙΝΩΝΙΑ ⁶	ΟΙΚΟΝΟΜΙΑ ⁷
S	<ul style="list-style-type: none"> Μετά την ολοκλήρωση της Ιονίας οδού τα Ιωάννινα αποτελούν οδικό κόμβο για το σύνολο της χώρας (+) Παραδοσιακός χαρακτήρας και ιδιαίτερη αρχιτεκτονική του ιστορικού κέντρου – του κάστρου και του οικισμού της νήσου (++) 	<ul style="list-style-type: none"> Σημαντικό δίκτυο κοινωνικών υποδομών (++) Πολιτισμική κληρονομιά και παράδοση (++) Η εμπειρία του Δήμου στη λειτουργία δομών και προγραμμάτων κοινωνικής πρόνοιας (++) Υψηλό επίπεδο υπηρεσιών Υγείας, λόγω του Πανεπιστημιακού Νοσοκομείου (0) Μεγάλος αριθμός συλλογικών φορέων με αθλητικές και πολιτιστικές δραστηριότητες (0) 	<ul style="list-style-type: none"> Το Πανεπιστήμιο Ιωαννίνων αποτελεί πηγή ερευνητικού και επιστημονικού δυναμικού (++) Υποδομές ευρυζωνικότητας (+) Υποδομές οδικής πρόσβασης (Εγνατία – Ιόνια Οδός) (++) Ύπαρξη τοπικού “brand” σε προϊόντα αργυροχρυσοχοΐας (0) Αναγνωρισμένη αξιοπιστία και ικανότητα των επιχειρηματιών και επαγγελματιών της περιοχής (0)
W	<ul style="list-style-type: none"> Προβλήματα κυκλοφοριακής συμφόρησης στο κέντρο της πόλης με υψηλό κυκλοφοριακό φόρτο και προβλήματα λειτουργικότητας (++) Μη αξιοποίηση πλούσιου αποθέματος πολιτιστικής κληρονομιάς (++) Περιορισμένο ποσοστό οργανωμένων χώρων αστικού πρασίνου (++) Ελλιπής ανάδειξη αρχιτεκτονικής και ιστορικής κληρονομιάς (++) Όροι δόμησης και χρήσεις γης που υποβαθμίζουν το αστικό περιβάλλον (+) 	<ul style="list-style-type: none"> Χαμηλό κατά κεφαλή εισόδημα σε σύγκριση με την υπόλοιπη χώρα και την Ευρώπη. Μείωση εισοδημάτων (0) Ανάγκες αναβάθμισης και επέκτασης των υποδομών κοινωνικής πρόνοιας (++) Ελλείψεις στις υποδομές στήριξης ΑΜΕΑ (+) Δυσκολίες αεροπορικής επικοινωνίας με την Αθήνα και άλλες πόλεις της Ελλάδος και της Ευρώπης (0) 	<ul style="list-style-type: none"> Μικρή ανάπτυξη του δευτερογενούς τομέα της οικονομίας στην ευρύτερη περιοχή (0) Χαμηλό ΑΕΠ σε σχέση με την χώρα και την Ευρώπη (+) Αυξημένη ανεργία (++) Μικρός αριθμός τουριστικών καταλυμάτων (+) Η έλλειψη διείδυσης των ΤΠΕ (ΜΜΕ, φορείς του Δημοσίου, φορείς υποστήριξης) και η απουσία σύνδεσης έρευνας και επιχειρηματικής εφαρμογής. (++)

⁵ Αντλεί περιεχόμενο από τα κεφάλαια ΧΩΡΟΤΑΞΙΚΗ & ΠΟΛΕΟΔΟΜΙΚΗ ΟΡΓΑΝΩΣΗ & ΠΕΡΙΒΑΛΛΟΝ ΚΑΙ ΚΛΙΜΑΤΙΚΗ ΑΛΛΑΓΗ

⁶ Αντλεί περιεχόμενο από τα ΔΗΜΟΓΡΑΦΙΚΑ ΚΑΙ ΚΟΙΝΩΝΙΚΑ ΧΑΡΑΚΤΗΡΙΣΤΙΚΑ

⁷ Αντλεί περιεχόμενο από το κεφάλαιο ΟΙΚΟΝΟΜΙΑ – ΟΙΚΟΝΟΜΙΚΑ ΧΑΡΑΚΤΗΡΙΣΤΙΚΑ ΠΛΗΘΥΣΜΟΥ



	ΠΟΛΗ ⁵	ΚΟΙΝΩΝΙΑ ⁶	ΟΙΚΟΝΟΜΙΑ ⁷
	<ul style="list-style-type: none">Προβλήματα στην αεροπορική σύνδεση. Έλλειψη απ' ευθείας σύνδεση με το εξωτερικό (0).		
Ο	<ul style="list-style-type: none">Οι οδικοί άξονες δημιουργούν προϋποθέσεις και ανάγκες για νέες επιχειρηματικές δραστηριότητες (+).Η παρουσία στο χώρο της περιοχής Natura της λίμνης Παμβώτιδας (περιοχή οικοανάπτυξης), η άμεση γειτνίαση με τις περιοχές Natura Μιτσικελίου, Εθνικού Πάρκου Πίνδου/ Ζαγοροχωρίων, το παραλίμνιο σύστημα πράσινων χώρων και χώρων αναψυχής, καθώς και το περιαστικό δάσος και πάρκο Πυρσινέλλα, δημιουργούν προϋποθέσεις τουριστικής ανάπτυξης (+).	<ul style="list-style-type: none">Η Πανεπιστημιακή κοινότητα και ο φοιτητικός πληθυσμός (+).Η δυνατότητα ανάπτυξης τουρισμού στο δίπολο «παραδοσιακός αστικός χώρος» - «περιβάλλον ορεινός όγκος – λίμνη» (++)Η συγκέντρωση του οικονομικά ενεργού πληθυσμού της περιφέρειας στην πόλη (+).	<ul style="list-style-type: none">Ανάδειξη του κοινωνικού ρόλου, της εμπορικής δυναμικής και των παραδοσιακών αναφορών της πόλης (++).Διασύνδεση της πανεπιστημιακής κοινότητας με την τοπική επιχειρηματικότητα (+).Γειτνίαση με τα Δυτικά Βαλκάνια γεγονός που παρέχει την ευκαιρία για επέκταση των οικονομικών δραστηριοτήτωνΑξιοποίηση της λίμνης ως χώρο αναψυχής, αθλητικών δραστηριοτήτων και τουριστικό πόλο (++).
Τ	<ul style="list-style-type: none">Η τάση της «προαστικοποίησης – περιαστικοποίησης» έχει ωθήσει σε μία άμορφη και ασύμμετρη εξάπλωση της πόλης, δημιουργώντας σημαντικά προβλήματα στην εικόνα της, τη λειτουργικότητά της, στο πολεοδομικό περιβάλλον, τα περιαστικά τοπία και στην ύπαιθρο που την περιβάλλει (+).Ο κυκλοφοριακός φόρτος, που σε ώρες αιχμής δημιουργεί κυκλοφοριακή εμπλοκή στον κύριο αστικό ιστό, δημιουργεί σημαντικό ζήτημα ατμοσφαιρικής ρύπανσης και θορύβου (++).	<ul style="list-style-type: none">Μείωση εισοδημάτων (++).Γήρανση Πληθυσμού (0)Υψηλό ποσοστό μισθωτών και συνταξιούχων ενισχύει τον κίνδυνο οικονομικής υποβάθμισης του πληθυσμού λόγω οριζόντιων περικοπών (0).Περιορισμένο αντικείμενο επιχειρηματικότητας, οδηγεί στον κορεσμό της περιοχής σε επιχειρήσεις συγκεκριμένων κλάδων (λιανικό εμπόριο και εστίαση) (+).Η οικονομική κρίση της τελευταίας περιόδου τείνει να αποσυντονίσει το δημογραφικό προφίλ της περιοχής	<ul style="list-style-type: none">Η μείωση των εισοδημάτων λόγω της οικονομικής κρίσης (+).Ο περιορισμός της εμπορικής και κοινωνικής χωρητικότητας και δυναμικότητας του κέντρου της πόλης λόγω των δυσκολιών πρόσβασης (+).Το Υψηλό ποσοστό ανεργίας σε σύγκριση με το σύνολο της χώρας ακόμη και πριν την εκδήλωση της πρόσφατης οικονομικής κρίσης έχει σημαντική επίδραση στην κοινωνική συνοχή ιδίως για τις φτωχότερες γειτονίες της πόλης, με εμφάνιση έντονων προβλημάτων την τελευταία τριετία (+).



	ΠΟΛΗ ⁵	ΚΟΙΝΩΝΙΑ ⁶	ΟΙΚΟΝΟΜΙΑ ⁷
		παρέμβασης, αφού συγκεντρώνει σ' αυτήν μεγάλο μέρος του πληθυσμού της ευρύτερης περιφέρειας, το οποίο πλήττεται από την ανεργία και επιδιώκει την ένταξή του στην απασχόληση (++).	
	Ειδική Εκτίμηση σε σχέση με το Στρατηγικό Στόχο της ΒΑΑ		<ul style="list-style-type: none">• Πολύ σημαντικό (++)• Σημαντικό (+),• Όχι ιδιαίτερα σημαντικό (0)



Ο σχεδιασμός της ΒΑΑ του Δήμου Ιωαννιτών στοχεύει στην αποτελεσματική αντιμετώπιση των αδυναμιών και στην ενίσχυση των ισχυρών σημείων της τοπικής οικονομίας, αξιοποιώντας την εμπειρία που αποκτήθηκε στις προηγούμενες προγραμματικές περιόδους, στο πλαίσιο μιας νέας ολοκληρωμένης στρατηγικής και σε αντιστοιχία με τη Στρατηγική της Ευρώπης 2020, η οποία να δημιουργεί τις προϋποθέσεις για τον αναπροσανατολισμό της τοπικής οικονομίας, την έξοδο από την κρίση και την ένταξη σε πορεία ανάπτυξης.

Ειδικότερα στοχεύει στην:

- Ανάδειξη και ενδυνάμωση του διακρατικού – εθνικού – διαπεριφερειακού ρόλου της πόλης των Ιωαννίνων
- Προώθηση της βιώσιμης οργάνωσης, της λειτουργικότητας και της εδαφικής συνοχής στην αστική περιοχή των Ιωαννίνων, υπέρ της ποιότητας του δομημένου περιβάλλοντος, της αποτελεσματικότητας των διασυνδέσεων και της προσαρμογής στις νέες απαιτήσεις της βιώσιμης κινητικότητας και ενεργειακής διαχείρισης
- Προστασία, αποκατάσταση και ανάδειξη του φυσικού περιβάλλοντος, της ιστορικότητας της πόλης και της πολιτιστικής κληρονομιάς ως παράγοντες ενίσχυσης της ανταγωνιστικότητας και προώθησης της απασχόλησης.



Ενότητα 4. Στόχοι της Στρατηγικής

4.1. Παρουσίαση του στρατηγικού στόχου

Ο βασικός στόχος της ΒΑΑ για την πόλη των Ιωαννίνων είναι η **ευφυής και βιώσιμη αστική ανάπτυξη στη βάση των ιδιαίτερων χωρικών και κοινωνικοοικονομικών χαρακτηριστικών της.**

Μέσω της ΒΑΑ αναμένεται να υλοποιηθούν παρεμβάσεις που θα καλύπτουν το σύνολο των στρατηγικών παραμέτρων της Περιφέρειας για τη νέα Προγραμματική Περίοδο όπως:

1. χωροταξία
2. πολιτισμός
3. περιβάλλον
4. μεταφορές
5. έξυπνες εφαρμογές για ενίσχυση της έξυπνης επιχειρηματικότητας
6. δικτύωση και αξιοποίηση του ανθρώπινου δυναμικού

Η διαμόρφωση της στρατηγικής για τη ΒΑΑ θα στηριχθεί κυρίως στις πολύ καλά επεξεργασμένες προτάσεις του Ρυθμιστικού Σχεδίου Ιωαννίνων (Β' Φάση, Μάιος 2009), σε συνδυασμό με τις απαιτήσεις που προέκυψαν λόγω της οικονομικής κρίσης την τελευταία πενταετία, με αποτέλεσμα να προσαρμοστεί η στρατηγική του Ρυθμιστικού Σχεδίου στις ανάγκες της άμεσης παρέμβασης για την ανάσχεση της υψηλής ανεργίας και της οικονομικής ύφεσης, για την ανάπτυξη ενός οργανωμένου δικτύου κοινωνικής προστασίας για τις ευάλωτες κοινωνικές ομάδες, καθώς και για την αντιμετώπιση των φαινομένων της φτώχειας σε ολόένα και αυξανόμενες ομάδες του πληθυσμού. Θα ληφθεί επίσης υπ' όψιν και το Ολοκληρωμένο Σχέδιο Αστικής Ανάπτυξης (ΟΣΑΑ) Δήμου Ιωαννιτών το οποίο ολοκληρώθηκε τον Μάιο του 2010.

4.2. Ανάλυση της Στρατηγικής

«Βιώσιμη ορίζεται η ανάπτυξη που ανταποκρίνεται στις ανάγκες της παρούσας γενιάς, χωρίς να μειωθεί η ικανότητα των μελλοντικών γενεών να καλύψουν τις δικές τους ανάγκες και φιλοδοξίες.»⁸

Η Βιώσιμη Ανάπτυξη στηρίζεται στην ισόρροπη, ισότιμη και σε βάθος χρόνου επιδίωξη τριών πυλώνων: Οικονομία, Περιβάλλον, Κοινωνία, μέσα από:

- Συνδυασμένες σταθμίσεις πολλών παραμέτρων σε διαφορετικά επίπεδα, σε συνάρτηση με τον παράγοντα χρόνο.
- Ειλικρινή, τεκμηριωμένο και εποικοδομητικό διάλογο και διαβούλευση μεταξύ των ενδιαφερόμενων μερών.
- Συντονισμένες ενέργειες και ενεργοποίηση όλων.

Για να επιτύχουμε αυτή την παράλληλη και ισόρροπη ανάπτυξη των τριών πυλώνων για ολόκληρη την περιφέρεια, πρέπει να εισχωρήσουμε πρώτα στην κλίμακα της κοινωνίας, δηλαδή στις πόλεις.

Οι πόλεις ως χωρικές συγκεντρώσεις ανθρώπινης δραστηριότητας και επικοινωνίας, αποτελούν τις «μηχανές» της ευρωπαϊκής οικονομίας παρέχοντας θέσεις εργασίας και υπηρεσίες και λειτουργούν ως καταλύτες δημιουργικότητας και καινοτομίας σε όλη την Ευρωπαϊκή Ένωση.

⁸Παγκόσμια Επιτροπή για το Περιβάλλον και την αειφόρο ανάπτυξη, Επιτροπή Brundtland, 1987



Ο Δήμος Ιωαννιτών θέτει ως όραμα της Στρατηγικής Βιώσιμης Αστικής Ανάπτυξης (Β.Α.Α.) την «**Ανάδειξη των Ιωαννίνων ως ανοιχτής λειτουργικής πόλης ευρωπαϊκής αναγνωρισιμότητας και εμπέλειας, με Ενεργειακή, Περιβαλλοντική και Κοινωνική Προστιθέμενη Αξία για τους κατοίκους, τους εργαζόμενους και τους επισκέπτες**».

Στο πλαίσιο του νέου ρόλου που καλείται να αναλάβει ο Δήμος, το προτεινόμενο σχέδιο Βιώσιμης Αστικής Ανάπτυξης υποστηρίζει μια στρατηγική προώθησης εκείνων των συγκριτικών πλεονεκτημάτων της πόλης και προοπτικών – ευκαιριών ανάδειξής τους που θα προσδώσουν στα Γιάννενα τη δυνατότητα ανάδειξής τους σε μείζον αστικό κέντρο και εθνικό πόλο ανάπτυξης στα πλαίσια του σχεδιασμού του εθνικού χώρου, καθώς και σε ιδιαίτερο κόμβο του ευρωπαϊκού αστικού συστήματος στα πλαίσια των πολιτικών της Ε.Ε.

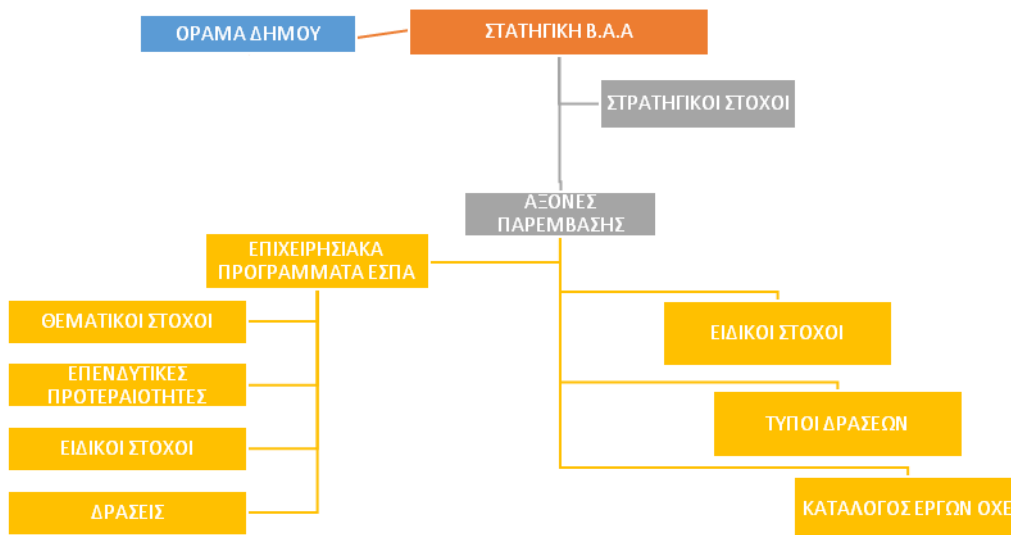
Επιπλέον, η επαναπύκνωση της πόλης γίνεται πρόσταγμα, πρωτίστως περιβαλλοντικό και πολεοδομικό, αλλά και κοινωνικό, καθώς υποστηρίζεται ότι θα ενισχύσει την κοινωνική συνοχή και τη κοινωνικότητα.

Η Στρατηγική της ΒΑΑ του Δήμου Ιωαννιτών για την Προγραμματική Περίοδο 2014-2020 ενσωματώνει ενδεικτικά στοχευμένες παρεμβάσεις αστικής αναζωογόνησης, ενεργειακής αποδοτικότητας σε δημοτικές υποδομές, βιώσιμης αστικής κινητικότητας, προώθησης της απασχόλησης, προαγωγής της κοινωνικής συνοχής και αντιμετώπισης φαινομένων φτώχειας και κοινωνικού αποκλεισμού.

Οι παρεμβάσεις που θα υλοποιηθούν θα έχουν θετική επίδραση στον αστικό ιστό καθώς θα συμβάλλουν στη βελτίωση της ελκυστικότητας της πόλης, στην περιβαλλοντική της αναβάθμιση, στη δημιουργία θέσεων εργασίας, στην ενίσχυση της κοινωνικής συνοχής καθώς και στη βελτίωση της ανταγωνιστικότητας της τοπικής οικονομίας.

Στο πλαίσιο των ανωτέρω, απεικονίζονται στο παρακάτω σχήμα οι σχέσεις που διαμορφώνουν την **αρχιτεκτονική της στρατηγικής της Β.Α.Α.** και των παραμέτρων που την εξειδικεύουν και τη διαμορφώνουν.

Διάγραμμα 6: Αρχιτεκτονική στρατηγικής ΒΑΑ



Οι «Τύποι Δράσεων» αποτελούν ενδιάμεσο εργαλείο σχεδιασμού των Δράσεων της Β.Α.Α., εξειδικεύουν τους Ειδικούς Στόχους της Β.Α.Α., ενώ δίδουν έμφαση και αναδεικνύουν τα καινοτόμα χαρακτηριστικά του οράματος και της στρατηγικής του Δήμου. Η ανάλυση των «Τύπων Δράσεων» οδηγεί σε Έργα (Πράξεις) τα οποία συμβάλλουν στην ωρίμανση και την αναλυτική κοστολόγηση των παρεμβάσεων.



4.2.1. Στρατηγικοί Στόχοι

Η λογική της στρατηγικής που αναπτύσσεται μέσω της ΒΑΑ του Δήμου Ιωαννιτών δομείται στα ακόλουθα επίπεδα:

- Σε **Στρατηγικούς Στόχους (Σ.Σ.)**, οι οποίοι εκφράζουν το όραμα του Δήμου και εξασφαλίζουν την ολοκληρωμένη προσέγγιση των προτεινόμενων παρεμβάσεων.
- Σε **Άξονες Παρέμβασης (Α.Π.)**, οι οποίοι εξειδικεύουν τη στρατηγική του Δήμου.

Οι Στρατηγικοί Στόχοι της ΒΑΑ παρατίθενται στον ακόλουθο Πίνακα:

Πίνακας 33: Στρατηγικοί Στόχοι της ΒΑΑ

Σ.Σ. 1:	Ανάδειξη και ενδυνάμωση του διακρατικού – εθνικού – διαπεριφερειακού ρόλου της πόλης των Ιωαννίνων.
Σ.Σ. 2:	Πρώθηση της βιώσιμης οργάνωσης, της λειτουργικότητας και της εδαφικής συνοχής στην αστική περιοχή των Ιωαννίνων, υπέρ της ποιότητας του δομημένου περιβάλλοντος, της αποτελεσματικότητας των διασυνδέσεων και της προσαρμογής στις νέες απαιτήσεις της βιώσιμης κινητικότητας και ενεργειακής διαχείρισης.
Σ.Σ. 3:	Προστασία, αποκατάσταση και ανάδειξη του φυσικού περιβάλλοντος, της ιστορικότητας της πόλης και της πολιτιστικής κληρονομιάς ως παράγοντες ενίσχυσης της ανταγωνιστικότητας και προώθησης της απασχόλησης.
Σ.Σ. 4:	Υποστήριξη της κοινωνικής συνοχής και προώθηση στην απασχόληση, μέσω ενίσχυσης της ανταγωνιστικότητας και της καινοτομικής επιχειρηματικότητας. Προώθηση της κοινωνικής οικονομίας και ανάπτυξη των δεξιοτήτων του ανθρώπινου δυναμικού.
Σ.Σ. 5:	Διευκόλυνση της πρόσβασης στην εργασία σε κοινωνικά ευάλωτες ομάδες μέσω ενεργητικών πολιτικών καθώς και προληπτικών μέτρων.
Σ.Σ. 6:	Ανάσχεση των συνεπειών της κρίσης και αντιμετώπιση των φαινομένων κοινωνικού αποκλεισμού, φτώχειας και κοινωνικής εξαθλίωσης με την ανάπτυξη ολοκληρωμένων δομών και λειτουργιών κοινωνικής φροντίδας, κοινωνικής προστασίας και αλληλεγγύης.

Οι Άξονες Παρέμβασης της ΒΑΑ είναι:

Πίνακας 34: Άξονες Παρέμβασης της ΒΑΑ

ΑΠ1	Βελτίωση της ελκυστικότητας και της ανταγωνιστικότητας του μητροπολιτικού κέντρου των Ιωαννίνων
ΑΠ2	Προσαρμογή στις αρχές της Ευφυούς Πόλης
ΑΠ3	Βελτίωση της προσβασιμότητας και αναδιάταξη της αστικής κινητικότητας
ΑΠ4	Υποστήριξη ανθρώπινου δυναμικού, ενίσχυση της κοινωνικής συνοχής, καταπολέμηση της φτώχειας και των διακρίσεων
ΑΠ5	Τεχνική υποστήριξη της εφαρμογής

Στον πίνακα/μήτρα συσχετίσεων (matrix) που ακολουθεί παρουσιάζεται η συμβολή των Αξόνων Παρέμβασης της Στρατηγικής ΒΑΑ στους Στρατηγικούς Στόχους.



Πίνακας 35: Συμβολή των Αξόνων Παρέμβασης της Στρατηγικής ΒΑΑ στους Στρατηγικούς Στόχους

ΣΤΡΑΤΗΓΙΚΟΙ ΠΑΡΕΜΒΑΣΗΣ	ΣΤΟΧΟΙ/ ΑΞΟΝΕΣ	ΑΠ1: Βελτίωση της ελκυστικότητας και της ανταγωνιστικότητας του μητροπολιτικού κέντρου των Ιωαννίνων	ΑΠ2: Προσαρμογή στις αρχές της Ευφούς Πόλης	ΑΠ3: Βελτίωση της προσβασιμότητας και αναδιάταξη της αστικής κινητικότητας	ΑΠ4: Υποστήριξη ανθρώπινου δυναμικού, ενίσχυση της κοινωνικής συνοχής, καταπολέμηση της φτώχειας και των διακρίσεων
ΣΣ1: Ανάδειξη και ενδυνάμωση του διακρατικού – εθνικού – διαπεριφερειακού ρόλου της πόλης των Ιωαννίνων		✓		✓	
ΣΣ2: Προώθηση της βιώσιμης οργάνωσης, της λειτουργικότητας και της εδαφικής συνοχής στην αστική περιοχή των Ιωαννίνων, υπέρ της ποιότητας του δομημένου περιβάλλοντος, της αποτελεσματικότητας των διασυνδέσεων και της προσαρμογής στις νέες απαιτήσεις της βιώσιμης κινητικότητας και ενεργειακής διαχείρισης		✓	✓	✓	
ΣΣ3: Προστασία, αποκατάσταση και ανάδειξη του φυσικού περιβάλλοντος, της ιστορικότητας της πόλης και της πολιτιστικής κληρονομιάς ως παράγοντες ενίσχυσης της ανταγωνιστικότητας και προώθησης της απασχόλησης.		✓	✓		
ΣΣ4: Υποστήριξη της κοινωνικής συνοχής και προώθηση στην απασχόληση, μέσω ενίσχυσης της ανταγωνιστικότητας και της καινοτομικής επιχειρηματικότητας. Προώθηση της κοινωνικής οικονομίας και ανάπτυξη των δεξιοτήτων του ανθρώπινου δυναμικού					✓
ΣΣ5: Διευκόλυνση της πρόσβασης στην εργασία σε κοινωνικά ευάλωτες ομάδες μέσω ενεργητικών πολιτικών καθώς και προληπτικών μέτρων.					✓
ΣΣ6: Ανάσχεση των συνεπειών της κρίσης και αντιμετώπιση των φαινομένων κοινωνικού αποκλεισμού, φτώχειας και κοινωνικής εξαθλίωσης με την ανάπτυξη ολοκληρωμένων δομών και λειτουργιών κοινωνικής φροντίδας, κοινωνικής προστασίας και αλληλεγγύης.					✓

*Σημειώνεται ότι ο ΑΠ5: Τεχνική υποστήριξη της εφαρμογής, έχει οριζόντιο χαρακτήρα εφόσον ο ρόλος του είναι υποστηρικτικός προς το σύνολο των παρεμβάσεων που θα υλοποιηθούν και ως και τούτου δεν κρίνεται σκόπιμη η αντιστοίχισή του με τους στρατηγικούς στόχους της ΒΑΑ.



4.3. Σύνοψη υφιστάμενων στρατηγικών και πολιτικών που σχετίζονται με την περιοχή παρέμβασης (τοπικές, περιφερειακές και εθνικές) και συμβατότητα με το ΕΠ Ηπείρου 2014-2020

4.3.1. Γενικά

Στο πλαίσιο της Χωρικής Ανάπτυξης Ηπείρου θα δοθεί προτεραιότητα σε στρατηγικές που προωθούν ολοκληρωμένο μεσοπρόθεσμο σχεδιασμό της πόλης και της ευρύτερης περιοχής σύμφωνα με την αρχή της «**συμπαγούς πόλης**» και προωθούν ολοκληρωμένη ένταξη σε ενιαίο σχεδιασμό χρήσεων γης και μετακινήσεων, ενεργοποίηση του οικιστικού δυναμικού για παραγωγικές δραστηριότητες ή κατοικία και εξοικονόμηση ενέργειας, μείωση εκπομπών ατμοσφαιρικής ρύπανσης και θορύβου, στοχευμένη καταπολέμηση των συνεπειών της κλιματικής αλλαγής, κοινωνικές λειτουργίες και εξυπηρετήσεις, αύξηση του αστικού πρασίνου και των ανοιχτών χώρων, διάσωση και αξιοποίηση του οικιστικού αποθέματος, ανάπτυξη πράσινων υποδομών, προώθηση της βιώσιμης αστικής κινητικότητας.

Ως γενικές προκλήσεις για την εφαρμογή της ΒΑΑ στην Ήπειρο εντοπίζονται η αποκατάσταση του οικονομικού ιστού, η διατήρηση και ανάδειξη της φυσιογνωμίας της πόλης των Ιωαννίνων ως παραλίμνιας πόλης μέσα σε ένα ιδιαίτερο φυσικό περιβάλλον, ιστορικής πόλης και πόλης πολιτιστικής αναφοράς, αλλά και η εκμετάλλευση των κοινωνικών και εκπαιδευτικών υποδομών, η άμεση αντιμετώπιση των κοινωνικών συνεπειών της κρίσης με την αναζωογόνηση των μικρομεσαίων επιχειρήσεων που δημιουργούν θέσεις απασχόλησης και την ανασυγκρότηση των κοινωνικών υποδομών, η προώθηση της σύνδεσης καινοτομίας και επιχειρηματικότητας στο αστικό περιβάλλον με αιχμή την στρατηγική της έξυπνης εξειδίκευσης.

Οι ειδικές προκλήσεις αφορούν σε:

- προστασία και ανάδειξη του αστικού και πολιτιστικού περιβάλλοντος,
- προώθηση των βιώσιμων μεταφορών στον αστικό χώρο,
- προώθηση της κοινωνικής ένταξης και καταπολέμηση της φτώχειας,
- ενίσχυση της απασχόλησης και αναζωογόνηση της τοπικής οικονομίας,
- προώθηση καινοτομίας για το αστικό περιβάλλον, τον τουρισμό και τον πολιτισμό.

Η προτεινόμενη Β.Α.Α. είναι συμβατή με τις υφιστάμενες στρατηγικές και πολιτικές που εφαρμόζονται σε τοπικό, περιφερειακό, εθνικό και υπερ-εθνικό επίπεδο.

Τα βασικότερα κείμενα στρατηγικής που αφορούν την περιοχή είναι:

1. Το Ρυθμιστικό Σχέδιο Ιωαννίνων - Β' Φάση, Μάιος 2009
2. Το Επιχειρησιακό Πρόγραμμα Δήμου Ιωαννιτών 2016-2019
3. Το Ολοκληρωμένο Σχέδιο Αστικής Ανάπτυξης Δήμου Ιωαννιτών
4. Το Σχέδιο δράσης κοινωνικών δομών αντιμετώπισης της φτώχειας του Δήμου Ιωαννιτών
5. Το Περιφερειακό Επιχειρησιακό Πρόγραμμα Ηπείρου 2014-2020
6. Το Επιχειρησιακό Πρόγραμμα Περιφέρειας Ηπείρου 2015-2019



7. Η Αναθεώρηση του Περιφερειακού Πλαισίου Χωροταξικού Σχεδιασμού και Αειφόρου Ανάπτυξης
8. Η Περιφερειακή Στρατηγική Έξυπνης Εξειδίκευσης (RIS3)
9. Το Γενικό Πολεοδομικό Σχέδιο Ιωαννίνων
10. Η Στρατηγική του Υπουργείου Τουρισμού για την περίοδο 2014-2020

Στον πίνακα που ακολουθεί απεικονίζεται ο βαθμός συσχέτισης της στρατηγικής ΒΑΑ με τις τοπικές, περιφερειακές και εθνικές πολιτικές και στρατηγικές που αναφέρονται, ενώ στη συνέχεια παρατίθενται οι βασικότερες στρατηγικές / άξονες προτεραιότητας των κυριότερων κειμένων στρατηγικής που αφορούν στην περιοχή και επηρεάζουν τη στρατηγική της Β.Α.Α.



Πίνακας 36: Βαθμός συσχέτισης Στρατηγικής ΒΑΑ με τοπικές, περιφερειακές και εθνικές πολιτικές και στρατηγικές

	ΣΧΕΔΙΟ ΒΙΩΣΙΜΗΣ ΑΣΤΙΚΗΣ ΑΝΑΠΤΥΞΗΣ						ΤΕΚΜΗΡΙΩΣΗ				ΕΙΔΙΚΟΤΕΡΗ ΑΝΑΦΟΡΑ	ΕΡΓΑ ΒΑΑ
	ΣΤΡΑΤΗΓΙΚΟΙ ΣΤΟΧΟΙ ΒΑΑ						Άξονες Παρέμβασης ΒΑΑ					
	ΣΣ1	ΣΣ2	ΣΣ3	ΣΣ4	ΣΣ5	ΣΣ6	ΑΠ1	ΑΠ2	ΑΠ3	ΑΠ4		
1. Ρυθμιστικό Σχέδιο Ιωαννίνων												
Ανάδειξη διακρατικού/ διαπεριφερειακού/ εθνικού ρόλου και διακεκρμένης θέσης της πόλης των Ιωαννίνων στον κοινοτικό, ευρύτερο κοινοτικό και εθνικό χώρο στα πλαίσια πολυκεντρικής αστικής ανάπτυξης και των πολιτικών εδαφικής συνοχής	++	+	+	+	+	+	++	+	+	+	<p>Γενικοί Στόχοι: - Άμεση προώθηση μιας ισχυρής διακρατικής Λειτουργικής Αστικής Περιοχής Ιωαννίνων με συμπαγή πυρήνα την πόλη των Ιωαννίνων και μέγεθος ανώτερης μεσαίας ευρωπαϊκής πόλης (100.000 έως 200.000 κατ.) ως κατοχύρωσή της ως Διαπεριφερειακής Πόλης στο χώρο της Ε.Ε. - Εξειδίκευση των Ιωαννίνων στο δίκτυο πόλεων της Ε. Ε. σε ευρωπαϊκή περιφερειακή πόλη Έρευνας / Τεχνολογίας. -Ανάδειξη σε ευρωπαϊκής τάξης ελκυστική πόλη για κατοίκηση και αστικό τουρισμό στηριζόμενο στη φυσική και πολιτιστική κληρονομιά και το Δίκτυο « Φύση 2000" - Ενίσχυση Πανεπιστημίου με την ίδρυση Πολυτεχνικής σχολής και εξέλιξη του μεγέθους του σε μεσαίου ευρωπαϊκού μεγέθους.</p>	<ul style="list-style-type: none"> • Διασύνδεση, ανάπλαση, αναβάθμιση και ανάδειξη κοινόχρηστων χώρων, υφιστάμενου δικτύου πεζόδρομων, κοινόχρηστων οδών και πλατειών (Πάρκο Πολιτισμού - Κάστρο) • Ανάπλαση - ανάδειξη πλατείας Πύργου • Ανάπλαση ιστορικής περιοχής Σιαράβα • Ανάδειξη παραλίμνιας περιοχής με τη δημιουργία περιπατητικής και ποδηλατικής διαδρομής • Περιβαλλοντική αποκατάσταση και ανάδειξη αστικού παραλίμνιου μετώπου* • Ενσωμάτωση χώρου παλαιών στρατιωτικών φυλακών στον αστικό ιστό ως κέντρο παροχής αστικών εξυπηρετήσεων* • Ανάδειξη - ανάπλαση πάρκου Λιθαρίσια* • Οδικός άξονας Πανηπειρωτικό Στάδιο - κόμβος Βογιάνου: Ολοκλήρωση οδικού δακτυλίου πόλης • Οδός Νιάρχου
Προώθηση της ανταγωνιστικότητας και εξειδίκευσης της οικονομίας της πόλης, της συνολικής της οικονομικής θέσης και τοπικής ευημερίας μέσω αξιοποίησης των συγκριτικών της πλεονεκτημάτων και της έγκαιρης ανάδειξης αναγκαίων ελκυστικών υποδομών και υπηρεσιών εξαιρετικότητας	++	+	++	++	++	++	++	++	+	++	<p>Γενικοί Στόχοι: - Αξιοποίηση των συγκριτικών πλεονεκτημάτων της πόλης - Προώθηση σε επιλεγμένα περιστατικά οικιστικά κέντρα χώρους πολυλειτουργικούς «εμπορίου – τουρισμού - αναψυχής» ελεγχόμενου μεγέθους ενισχυμένης τοπικής κλίμακας</p>	<ul style="list-style-type: none"> • Προγράμματα απασχόλησης ανέργων με υψηλά τυπικά προσόντα σε επιχειρήσεις που δραστηριοποιούνται σε τομείς αιχμής για την περιφερειακή οικονομία • Ολοκληρωμένη παρέμβαση για την προώθηση στην απασχόληση ευπαθών ομάδων • Ανάπτυξη της κοινωνικής οικονομίας και κοινωνικής επιχειρηματικότητας στον Δήμο Ιωαννιτών • Ολοκληρωμένα τοπικά προγράμματα για την προώθηση της απασχόλησης



	ΣΧΕΔΙΟ ΒΙΩΣΙΜΗΣ ΑΣΤΙΚΗΣ ΑΝΑΠΤΥΞΗΣ										ΤΕΚΜΗΡΙΩΣΗ	
	ΣΤΡΑΤΗΓΙΚΟΙ ΣΤΟΧΟΙ ΒΑΑ						Άξονες Παρέμβασης ΒΑΑ				ΕΙΔΙΚΟΤΕΡΗ ΑΝΑΦΟΡΑ	ΕΡΓΑ ΒΑΑ
	ΣΣ1	ΣΣ2	ΣΣ3	ΣΣ4	ΣΣ5	ΣΣ6	ΑΠ1	ΑΠ2	ΑΠ3	ΑΠ4		
<p>Πρώθηση της λειτουργικότητας της εδαφικής συνοχής και της συνεργασίας στο χώρο του ΡΣΙ και της οικονομίας των μετακινήσεων</p>	0	++	+	0	0	0	+	0	++	0	<p>Γενικοί Στόχοι : Ανάδειξη και σχεδιασμός ενός χώρου αλληλεγγύης (ΡΣΙ) που ομογενοποιεί τη λειτουργική πραγματική πόλη και εμπνέεται από ένα κοινό όραμα της ΛΑΠ & Οργάνωση της Λ. Α. Π. Ιωαννίνων με βάση επιμέρους χωρικές ενότητες με στόχους την αποκεντρωμένη λειτουργία της Λειτουργικής Αστικής Περιοχής Ιωαννίνων τόσο σε επίπεδο οικιστικής εξυπηρέτησης όσο και δημιουργίας πλεγμάτων δραστηριοτήτων που θα τροφοδοτούν την τοπική απασχόληση, θα μειώνουν τις μετακινήσεις κατοικίας – εργασίας, θα αποτρέπουν κατά το δυνατόν τη σπατάλη των φυσικών τοπικών πόρων και την υποβάθμιση των οικοσυστημάτων</p>	<ul style="list-style-type: none"> • «Δράσεις αποκατάστασης των Οθωμανικών Λουτρών και αναβάθμισής τους για δυνατότητα επίσκεψης και λειτουργικής χρήσης» • «Ανάδειξη και προστασία Δημοτικού Μουσείου Ιωαννίνων (χώρος «Τζαμί Ασλάν Πασά») της ΒΑ Ακρόπολης» • «Ανάδειξη της Οθωμανικής Βιβλιοθήκης ως κέντρο προβολής της πολιτιστικής κληρονομιάς με τη χρήση πολυμέσων» • Διασύνδεση, ανάπλαση, αναβάθμιση και ανάδειξη κοινόχρηστων χώρων, υφιστάμενου δικτύου πεζόδρομων, κοινόχρηστων οδών και πλατειών (Πάρκο Πολιτισμού - Κάστρο) • Ανάπλαση - ανάδειξη πλατείας Πύρρου • Ανάπλαση ιστορικής περιοχής Σιαράβα • Ανάδειξη παραλίμνιας περιοχής με τη δημιουργία περιπατητικής και ποδηλατικής διαδρομής • Περιβαλλοντική αποκατάσταση και ανάδειξη αστικού παραλίμιου μετώπου* • Ενσωμάτωση χώρου παλαιών στρατιωτικών φυλακών στον αστικό ιστό ως κέντρο παροχής αστικών εξυπηρετήσεων* • Ανάδειξη - ανάπλαση πάρκου Λιθαρίτσια*
<p>Έλεγχος της οικιστικής εκτατικής ανάπτυξης, με αξιοποίηση του υπάρχοντος οικιστικού αποθέματος και της ποιότητας ζωής των υπαρχόντων υποδοχέων και της προστασίας των πόρων της πόλης και του περιβάλλοντος για να αναδειχθεί η ιδιαιτερότητα και ελκυστικότητα της πόλης των Ιωαννίνων</p>	0	++	+	0	0	0	++	+	+	0	<p>Γενικοί Στόχοι : - Ενεργοποίηση των ήδη θεσμοθετημένων οικιστικών εκτάσεων της πόλης, με την πολεοδόμηση των οικισμών της και την ολοκλήρωση / μετατροπή τους σε πολεοδομικά ολοκληρωμένους χώρους κατοίκησης με πλήρη δίκτυα και δημόσιους χώρους με προτεραιότητα στην ολοκλήρωση της «συμπαγούς πόλης» - Ανάπλαση – εφαρμογή των γειτονιών του ανολοκλήρωτου ρυμοτομικού σχεδίου της πόλης και ανάκτηση του σχολάζοντος κτιριακού δυναμικού του.</p>	<ul style="list-style-type: none"> • Ανάπτυξη έξυπνης Πλατφόρμας Τοπικής Αυτοδιοίκησης (smart cities)



	ΣΧΕΔΙΟ ΒΙΩΣΙΜΗΣ ΑΣΤΙΚΗΣ ΑΝΑΠΤΥΞΗΣ										ΤΕΚΜΗΡΙΩΣΗ	
	ΣΤΡΑΤΗΓΙΚΟΙ ΣΤΟΧΟΙ ΒΑΑ						Άξονες Παρέμβασης ΒΑΑ				ΕΙΔΙΚΟΤΕΡΗ ΑΝΑΦΟΡΑ	ΕΡΓΑ ΒΑΑ
	ΣΣ1	ΣΣ2	ΣΣ3	ΣΣ4	ΣΣ5	ΣΣ6	ΑΠ1	ΑΠ2	ΑΠ3	ΑΠ4		
<p>Αναβάθμιση του οικιστικού χώρου υπέρ της ποιότητας του δομημένου περιβάλλοντος και της οικολογικής ανασυγκρότησής του, και της προσαρμογής στις νέες απαιτήσεις βιώσιμης ενεργειακής διαχείρισης και της μείωσης των μετακινήσεων.</p>	0	++	+	0	0	0	+	+	++	0	<p>Γενικοί Στόχοι: - Αναβάθμιση της αισθητικής του πολεοδομικού ιστού, των κτιρίων των δημόσιων εγκαταστάσεων, του δημόσιου χώρου και υποδομών. - Ανάδειξη της ιδιαίτερης ταυτότητας της πόλης σε υπερτοπικό επίπεδο, μέσω ολοκλήρωσης της αναζωογόνησης / διατήρησης του ιστορικού κέντρου της πόλης και των ιστορικών κτηρίων και μνημείων ως και προβολής των τοπιών αισθητικής και του δομημένου περιβάλλοντος του δημόσιου χώρου. - Αναδιάρθρωση της αστικής περιοχής μέσω ισχυρά αντιληπτών χώρων (διάδρομοι – σημεία αναφοράς Lynch), όπως το ιστορικό και ζωντανό κέντρο της πόλης, οι δομικοί άξονες πρόσβασης διαχωρισμού / συνάντησης, προοπτικών προς σημαίνοντες χώρους ή σημαίνοντες πόλους ζωής / εργασίας / αναψυχής / τουρισμού / πολιτισμού / φύσης. - Οικολογική ανασυγκρότηση του δομημένου χώρου της πόλης.</p>	<ul style="list-style-type: none"> • Διασύνδεση, ανάπλαση, αναβάθμιση και ανάδειξη κοινόχρηστων χώρων, υφιστάμενου δικτύου πεζόδρομων, κοινόχρηστων οδών και πλατειών (Πάρκο Πολιτισμού - Κάστρο) • Ανάπλαση - ανάδειξη πλατείας Πύρρου • Ανάπλαση ιστορικής περιοχής Σιαράβα • Ανάδειξη παραλίμνιας περιοχής με τη δημιουργία περπατητικής και ποδηλατικής διαδρομής • Περιβαλλοντική αποκατάσταση και ανάδειξη αστικού παραλίμνιου μετώπου* • Ενσωμάτωση χώρου παλαιών στρατιωτικών φυλακών στον αστικό ιστό ως κέντρο παροχής αστικών εξυπηρετήσεων* • Ανάδειξη - ανάπλαση πάρκου Λιθαρίτσια* • Οδικός άξονας Πανηπειρωτικό Στάδιο - κόμβος Βογιάνου: Ολοκλήρωση οδικού δακτυλίου πόλης • Οδός Νιάρχου
<p>Αξιοποίηση της αστικής δυναμικής των μεγάλων συγκοινωνιακών έργων για την αναδιάρθρωση της αστικής κινητικότητας υπέρ της ποιότητας του περιβάλλοντος και της αποτελεσματικότητας των διασυνδέσεων και ολοκλήρωση των γενικών υποδομών κοινής ωφέλειας της περιοχής του Ρ.Σ.Ι (Λ.Α.Π.)</p>	+	+	+	0	0	0	++	+	++	0	<p>Γενικός Στόχος: - Εξασφάλιση ισόρροπης κατανομής υποδομών και προσπελασιμότητας αστικών υπηρεσιών και εξυπηρετήσεων «ευ ζην».</p>	<ul style="list-style-type: none"> • Ολοκληρωμένη παρέμβαση για την προώθηση στην απασχόληση ευπαθών ομάδων • Ανάπτυξη της κοινωνικής οικονομίας και κοινωνικής επιχειρηματικότητας στον Δήμο Ιωαννιτών • Ολοκληρωμένα τοπικά προγράμματα για την προώθηση της απασχόλησης • Δημιουργία "Κέντρου για το Παιδί"



	ΣΧΕΔΙΟ ΒΙΩΣΙΜΗΣ ΑΣΤΙΚΗΣ ΑΝΑΠΤΥΞΗΣ										ΤΕΚΜΗΡΙΩΣΗ	
	ΣΤΡΑΤΗΓΙΚΟΙ ΣΤΟΧΟΙ ΒΑΑ						Άξονες Παρέμβασης ΒΑΑ				ΕΙΔΙΚΟΤΕΡΗ ΑΝΑΦΟΡΑ	ΕΡΓΑ ΒΑΑ
	ΣΣ1	ΣΣ2	ΣΣ3	ΣΣ4	ΣΣ5	ΣΣ6	ΑΠ1	ΑΠ2	ΑΠ3	ΑΠ4		
Προστασία, αποκατάσταση και ανάδειξη σε παράγοντα ανταγωνιστικότητας της πόλης του φυσικού περιβάλλοντος, της ιστορικότητας της πόλης και της πολιτιστικής κληρονομιάς.	+	+	++	0	0	0	++	+	++	0	Γενικοί Στόχοι: - Προστασία, αποκατάσταση και ανάδειξη των, ιδιαίτερης γεωγραφίας και φυσικής σκηνικής αισθητικής και οικολογικής αξίας, συνόλων του φυσικού χώρου του ΡΣΙ. - Οργάνωση της διασύνδεσης με την πόλη και ανάδειξη σε παράγοντες ανάπτυξης δραστηριοτήτων των προστατευόμενων κοινότητας και εθνικής σημασίας οικοσυστημάτων και πολιτιστικών πόρων του ΡΣΙ μέσω συνδυασμένων συμβατών με τη προστασία τους παρεμβάσεων	<ul style="list-style-type: none"> • «Δράσεις αποκατάστασης των Οθωμανικών Λουτρών και αναβάθμισής τους για δυνατότητα επίσκεψης και λειτουργικής χρήσης» • «Ανάδειξη και προστασία Δημοτικού Μουσείου Ιωαννίνων (χώρος «Τζαμί Ασλάν Πασά») της ΒΑ Ακρόπολης» • «Ανάδειξη της Οθωμανικής Βιβλιοθήκης ως κέντρο προβολής της πολιτιστικής κληρονομιάς με τη χρήση πολυμέσων» • Διασύνδεση, ανάπλαση, αναβάθμιση και ανάδειξη κοινόχρηστων χώρων, υφιστάμενου δικτύου πεζόδρομων, κοινόχρηστων οδών και πλατειών (Πάρκο Πολιτισμού - Κάστρο) • Ανάπλαση - ανάδειξη πλατείας Πύρρου • Ανάπλαση ιστορικής περιοχής Σιαράβα • Ανάδειξη παραλίμνιας περιοχής με τη δημιουργία περιπατητικής και ποδηλατικής διαδρομής • Περιβαλλοντική αποκατάσταση και ανάδειξη αστικού παραλίμιου μετώπου* • Ενσωμάτωση χώρου παλαιών στρατιωτικών φυλακών στον αστικό ιστό ως κέντρο παροχής αστικών εξυπηρετήσεων* • Ανάδειξη - ανάπλαση πάρκου Λιθαρίτσια* • Οδικός άξονας Πανηπειρωτικό Στάδιο - κόμβος Βογιάνου: Ολοκλήρωση οδικού δακτυλίου πόλης • Οδός Νιάρχου
2. Περιφερειακό Πλαίσιο Χωροταξικού Σχεδιασμού και Αειφόρου Ανάπτυξης Περιφέρειας Ηπείρου												
Αξιοποίηση της θέσης της περιφέρειας στον άξονα Αδριατικής – Ιονίου με έμφαση στους τομείς του τουρισμού, της ενέργειας και των μεταφορών.	++	0	+	+	0	0	++	+	+	0	- Ανάδειξη της πόλης των Ιωαννίνων σε διεθνές πολιτιστικό κέντρο και ενίσχυση του πολιτιστικού τουρισμού με κατάλληλες υποδομές και αναστηλώσεις μνημείων και παραδοσιακών κτισμάτων για πολιτιστική και τουριστική χρήση. - Οικολογική ανασυγκρότηση, ανάδειξη και προστασία τοπίου, περιαστικών δασών και υδάτινου δυναμικού. - Ανασυγκρότηση του αστικού ιστού με ανάσχεση της εξάπλωσης της πόλης, αναβάθμιση της	Οδικός άξονας Πανηπειρωτικό Στάδιο - κόμβος Βογιάνου: Ολοκλήρωση οδικού δακτυλίου πόλης
Αναδιαμόρφωση των εμπορικών, πολιτισμικών, παραγωγικών σχέσεων με την Αλβανία, ενόψει και της πρόβλεψης για είσοδό της στην ΕΕ.	0	0	0	0	0	0	0	0	0	0		



	ΣΧΕΔΙΟ ΒΙΩΣΙΜΗΣ ΑΣΤΙΚΗΣ ΑΝΑΠΤΥΞΗΣ										ΤΕΚΜΗΡΙΩΣΗ	
	ΣΤΡΑΤΗΓΙΚΟΙ ΣΤΟΧΟΙ ΒΑΑ						Άξονες Παρέμβασης ΒΑΑ				ΕΙΔΙΚΟΤΕΡΗ ΑΝΑΦΟΡΑ	ΕΡΓΑ ΒΑΑ
	ΣΣ1	ΣΣ2	ΣΣ3	ΣΣ4	ΣΣ5	ΣΣ6	ΑΠ1	ΑΠ2	ΑΠ3	ΑΠ4		
Ενίσχυση και προβολή του ρόλου των αστικών κέντρων και ιδιαίτερα των Ιωαννίνων ως πόλων εκπαίδευσης, έρευνας, καινοτομίας, εμπορίου, τουρισμού και παροχής υπηρεσιών υγείας.	++	++	++	++	0	+	++	++	++	+	κεντρικής περιοχής και τη δημιουργία πολυκεντρικής δομής, τον έλεγχο των χρήσεων γης, την ενίσχυση των χώρων πρασίνου, των χώρων προοριζομένων για πεζούς και τη χάραξη ποδηλατικών διαδρομών	<ul style="list-style-type: none"> • Ανάπτυξη έξυπνης Πλατφόρμας Τοπικής Αυτοδιοίκησης (smart cities) • Ενεργειακή αναβάθμιση ΚΕΠΑΒΙ και μετατροπή του σε "ευφύες κτίριο" ως πυρήνα διοικητικής και λειτουργικής ενοποίησης δημοτικών υπηρεσιών
Διαμόρφωση αναπτυξιακών αξόνων και πόλων διαπεριφερειακής και διεθνούς εμβέλειας μέσα από την αξιοποίηση των υφιστάμενων και προγραμματισμένων μεταφορικών υποδομών	++	+	0	0	0	0	++	0	+	0	<ul style="list-style-type: none"> • Διασύνδεση, ανάπλαση, αναβάθμιση και ανάδειξη κοινόχρηστων χώρων, υφιστάμενου δικτύου πεζόδρομων, κοινόχρηστων οδών και πλατειών (Πάρκο Πολιτισμού - Κάστρο) • Ανάπλαση - ανάδειξη πλατείας Πύρρου • Ανάπλαση ιστορικής περιοχής Σιαράβα • Ανάδειξη παραλίμνιας περιοχής με τη δημιουργία περπατητικής και ποδηλατικής διαδρομής • Περιβαλλοντική αποκατάσταση και ανάδειξη αστικού παραλίμιου μετώπου* • Ενσωμάτωση χώρου παλαιών στρατιωτικών φυλακών στον αστικό ιστό ως κέντρο παροχής αστικών εξυπηρετήσεων* • Ανάδειξη - ανάπλαση πάρκου Λιθαρίτσια* • Οδικός άξονας Πανηπειρωτικό Στάδιο - κόμβος Βογιάνου: Ολοκλήρωση οδικού δακτυλίου πόλης • Οδός Νιάρχου 	
Ενίσχυση, εκσυγχρονισμός και καθετοποίηση των παραγωγικών δραστηριοτήτων, προβολή και κατοχύρωση των προϊόντων του πρωτογενούς τομέα της Ηπείρου και σύνδεσή τους με την τουριστική δραστηριότητα	0	0	0	+	+	+	0	0	0	+	<ul style="list-style-type: none"> • Προγράμματα απασχόλησης ανέργων με υψηλά τυπικά προσόντα σε επιχειρήσεις που δραστηριοποιούνται σε τομείς αιχμής για την περιφερειακή οικονομία • Ανάπτυξη της κοινωνικής οικονομίας και κοινωνικής επιχειρηματικότητας στον Δήμο Ιωαννιτών • Ολοκληρωμένα τοπικά προγράμματα για την προώθηση της απασχόλησης 	



	ΣΧΕΔΙΟ ΒΙΩΣΙΜΗΣ ΑΣΤΙΚΗΣ ΑΝΑΠΤΥΞΗΣ										ΤΕΚΜΗΡΙΩΣΗ	
	ΣΤΡΑΤΗΓΙΚΟΙ ΣΤΟΧΟΙ ΒΑΑ						Άξονες Παρέμβασης ΒΑΑ				ΕΙΔΙΚΟΤΕΡΗ ΑΝΑΦΟΡΑ	ΕΡΓΑ ΒΑΑ
	ΣΣ1	ΣΣ2	ΣΣ3	ΣΣ4	ΣΣ5	ΣΣ6	ΑΠ1	ΑΠ2	ΑΠ3	ΑΠ4		
Στοχευμένη υποστήριξη της μεταποιητικής δραστηριότητας ώστε να βελτιωθεί η ανταγωνιστικότητα και να ενισχυθεί η εξωστρέφεια του τομέα.	0	0	0	0	0	0	0	0	0	+		
Χωρικά και παραγωγικά στοχευμένη προσέλκυση επενδύσεων ιδιαίτερα στους τομείς βιομηχανίας, μεταφορών και τουρισμού.	0	0	+	+	+	+	+	+	+	+		
Αξιοποίηση του συνόλου των τουριστικών πόρων της περιφέρειας με στόχο τη συγκρότηση πολυθεματικών τουριστικών δικτύων.	+	0	+	+	+	+	+	+	0	+		<ul style="list-style-type: none"> • «Δράσεις αποκατάστασης των Οθωμανικών Λουτρών και αναβάθμισής τους για δυνατότητα επίσκεψης και λειτουργικής χρήσης» • «Ανάδειξη και προστασία Δημοτικού Μουσείου Ιωαννίνων (χώρος «Τζαμί Ασλάν Πασά») της ΒΑ Ακρόπολης» • «Ανάδειξη της Οθωμανικής Βιβλιοθήκης ως κέντρο προβολής της πολιτιστικής κληρονομιάς με τη χρήση πολυμέσων»
Ενίσχυση της δικτύωσης με τους τουριστικούς προορισμούς των νησιών του Βορείου Ιονίου	0	0	0	0	0	0	0	0	0	0		
Ανάδειξη, αξιοποίηση και προστασία φυσικού και πολιτιστικού πλούτου και ενίσχυση προβολής της ιδιαιτερότητάς του.	+	0	++	+	0	0	+	+	0	0		<ul style="list-style-type: none"> • «Δράσεις αποκατάστασης των Οθωμανικών Λουτρών και αναβάθμισής τους για δυνατότητα επίσκεψης και λειτουργικής χρήσης» • «Ανάδειξη και προστασία Δημοτικού Μουσείου Ιωαννίνων (χώρος «Τζαμί Ασλάν Πασά») της ΒΑ Ακρόπολης» • «Ανάδειξη της Οθωμανικής Βιβλιοθήκης ως κέντρο προβολής της πολιτιστικής κληρονομιάς με τη χρήση πολυμέσων»



ΣΧΕΔΙΟ ΒΙΩΣΙΜΗΣ ΑΣΤΙΚΗΣ ΑΝΑΠΤΥΞΗΣ											ΤΕΚΜΗΡΙΩΣΗ	
ΣΤΡΑΤΗΓΙΚΟΙ ΣΤΟΧΟΙ ΒΑΑ						Άξονες Παρέμβασης ΒΑΑ				ΕΙΔΙΚΟΤΕΡΗ ΑΝΑΦΟΡΑ	ΕΡΓΑ ΒΑΑ	
ΣΣ1	ΣΣ2	ΣΣ3	ΣΣ4	ΣΣ5	ΣΣ6	ΑΠ1	ΑΠ2	ΑΠ3	ΑΠ4			
3. Επιχειρησιακό Πρόγραμμα Περιφέρειας Ηπείρου 2015-2019												
(Α.Π. 1): ΕΝΙΣΧΥΣΗ ΥΠΟΔΟΜΩΝ -ΠΡΟΣΤΑΣΙΑ ΠΕΡΙΒΑΛΛΟΝΤΟΣ & ΠΟΙΟΤΗΤΑ ΖΩΗΣ	+	+	++	0	0	0	++	+	+	0	<p>ΘΣ4 Υποστήριξη της μετάβασης προς μια οικονομία χαμηλών εκπομπών διοξειδίου του άνθρακα σε όλους τους τομείς. ΘΣ5 Προώθηση της προσαρμογής στην κλιματική αλλαγή, της πρόληψης και της διαχείρισης κινδύνων. ΘΣ6 Διαφύλαξη & προστασία του περιβάλλοντος και προώθηση της αποδοτικής χρήσης των πόρων. ΘΣ7 Προώθηση των βιώσιμων μεταφορών και άρση των εμποδίων σε βασικές υποδομές δικτύων.</p>	<ul style="list-style-type: none"> • Ενεργειακή αναβάθμιση ΚΕΠΑΒΙ και μετατροπή του σε " ευφυές κτίριο" ως πυρήνα διοικητικής και λειτουργικής ενοποίησης δημοτικών υπηρεσιών • Διασύνδεση, ανάπλαση, αναβάθμιση και ανάδειξη κοινόχρηστων χώρων, υφιστάμενου δικτύου πεζόδρομων, κοινόχρηστων οδών και πλατειών (Πάρκο Πολιτισμού - Κάστρο) • Ανάπλαση - ανάδειξη πλατείας Πύρρου • Ανάπλαση ιστορικής περιοχής Σιαράβα • Ανάδειξη παραλίμνιας περιοχής με τη δημιουργία περιπατητικής και ποδηλατικής διαδρομής
(Α.Π. 2): ΚΟΙΝΩΝΙΚΗ ΜΕΡΙΜΝΑ, ΥΓΕΙΑ, ΠΑΙΔΕΙΑ & ΑΘΛΗΤΙΣΜΟΣ	0	0	0	++	++	+	0	0	0	++	<p>ΘΣ9 Προώθηση της κοινωνικής ένταξης και καταπολέμηση της φτώχειας και κάθε διάκρισης. ΘΣ10 Επένδυση στην εκπαίδευση, κατάρτιση για την απόκτηση δεξιοτήτων και τη διά βίου μάθηση.</p>	<ul style="list-style-type: none"> • Προγράμματα απασχόλησης ανέργων με υψηλά τυπικά προσόντα σε επιχειρήσεις που δραστηριοποιούνται σε τομείς αιχμής για την περιφερειακή οικονομία • Ολοκληρωμένη παρέμβαση για την προώθηση στην απασχόληση ευπαθών ομάδων • Ανάπτυξη της κοινωνικής οικονομίας και κοινωνικής επιχειρηματικότητας στον Δήμο Ιωαννιτών • Ολοκληρωμένα τοπικά προγράμματα για την προώθηση της απασχόλησης
(Α.Π. 3): ΤΟΠΙΚΗ ΟΙΚΟΝΟΜΙΑ & ΑΠΑΣΧΟΛΗΣΗ	0	0	0	++	++	++	0	+	0	++	<p>ΘΣ1 Ενίσχυση της έρευνας, της τεχνολογικής ανάπτυξης και της καινοτομίας. ΘΣ2 Βελτίωση της πρόσβασης, της χρήσης και της ποιότητας των ΤΠΕ. ΘΣ3 Βελτίωση της ανταγωνιστικότητας των μικρομεσαίων επιχειρήσεων. ΘΣ8 Προώθηση της βιώσιμης & ποιοτικής απασχόλησης και υποστήριξη της κινητικότητας των εργαζομένων ΘΣ9 Προώθηση της κοινωνικής ένταξης και καταπολέμηση της φτώχειας και κάθε διάκρισης.</p>	<ul style="list-style-type: none"> • Προγράμματα απασχόλησης ανέργων με υψηλά τυπικά προσόντα σε επιχειρήσεις που δραστηριοποιούνται σε τομείς αιχμής για την περιφερειακή οικονομία • Ολοκληρωμένη παρέμβαση για την προώθηση στην απασχόληση ευπαθών ομάδων • Ανάπτυξη της κοινωνικής οικονομίας και κοινωνικής επιχειρηματικότητας στον Δήμο Ιωαννιτών • Ολοκληρωμένα τοπικά προγράμματα για την προώθηση της απασχόλησης



	ΣΧΕΔΙΟ ΒΙΩΣΙΜΗΣ ΑΣΤΙΚΗΣ ΑΝΑΠΤΥΞΗΣ										ΤΕΚΜΗΡΙΩΣΗ	
	ΣΤΡΑΤΗΓΙΚΟΙ ΣΤΟΧΟΙ ΒΑΑ						Άξονες Παρέμβασης ΒΑΑ					
	ΣΣ1	ΣΣ2	ΣΣ3	ΣΣ4	ΣΣ5	ΣΣ6	ΑΠ1	ΑΠ2	ΑΠ3	ΑΠ4	ΕΙΔΙΚΟΤΕΡΗ ΑΝΑΦΟΡΑ	ΕΡΓΑ ΒΑΑ
(Α.Π. 4): ΒΕΛΤΙΩΣΗ ΔΙΟΙΚΗΤΙΚΗΣ ΙΚΑΝΟΤΗΤΑΣ	+	0	0	0	0	0	0	++	0	+	<p>ΘΣ2 Βελτίωση της πρόσβασης, της χρήσης και της ποιότητας των ΤΠΕ.</p> <p>ΘΣ11 Ενίσχυση της θεσμικής ικανότητας και της αποτελεσματικότητας της δημόσιας διοίκησης</p>	<ul style="list-style-type: none"> Ανάπτυξη έξυπνης Πλατφόρμας Τοπικής Αυτοδιοίκησης (smart cities) Ενεργειακή αναβάθμιση ΚΕΠΑΒΙ και μετατροπή του σε " ευφυές κτίριο" ως πυρήνα διοικητικής και λειτουργικής ενοποίησης δημοτικών υπηρεσιών Ενεργειακή αναβάθμιση ΚΕΠΑΒΙ και μετατροπή του σε " ευφυές κτίριο" ως πυρήνα διοικητικής και λειτουργικής ενοποίησης δημοτικών υπηρεσιών
4. ΠΕΠ Ηπείρου 2014-2020												
ΣΣ1: Ενίσχυση της περιφερειακής ανταγωνιστικότητας με ανάπτυξη της καινοτομίας και των ΤΠΕ	+	++	0	+	0	0	+	++	0	+	<p>ΘΕΜΑΤΙΚΟΙ ΣΤΟΧΟΙ: - Ενίσχυση της έρευνας, της τεχνολογικής ανάπτυξης και της καινοτομίας</p> <p>- Βελτίωση της πρόσβασης, της χρήσης και της ποιότητας των τεχνολογιών των πληροφοριών και των επικοινωνιών</p>	<ul style="list-style-type: none"> Ανάπτυξη έξυπνης Πλατφόρμας Τοπικής Αυτοδιοίκησης (smart cities) Ενεργειακή αναβάθμιση ΚΕΠΑΒΙ και μετατροπή του σε " ευφυές κτίριο" ως πυρήνα διοικητικής και λειτουργικής ενοποίησης δημοτικών υπηρεσιών
ΣΣ2: Προστασία του περιβάλλοντος και αειφόρος ανάπτυξη	+	+	++	0	0	0	+	0	0	0	<p>ΘΕΜΑΤΙΚΟΙ ΣΤΟΧΟΙ: - Υποστήριξη της μετάβασης προς μια οικονομία χαμηλών εκπομπών διοξειδίου του άνθρακα σε όλους τους τομείς</p> <p>- Προώθηση της προσαρμογής στην κλιματική αλλαγή, της πρόληψης και της διαχείρισης κινδύνων</p> <p>- Διατήρηση και προστασία του περιβάλλοντος και προώθηση της αποδοτικότητας των πόρων</p>	<ul style="list-style-type: none"> Ενεργειακή αναβάθμιση ΚΕΠΑΒΙ και μετατροπή του σε " ευφυές κτίριο" ως πυρήνα διοικητικής και λειτουργικής ενοποίησης δημοτικών υπηρεσιών



	ΣΧΕΔΙΟ ΒΙΩΣΙΜΗΣ ΑΣΤΙΚΗΣ ΑΝΑΠΤΥΞΗΣ										ΤΕΚΜΗΡΙΩΣΗ	
	ΣΤΡΑΤΗΓΙΚΟΙ ΣΤΟΧΟΙ ΒΑΑ						Άξονες Παρέμβασης ΒΑΑ				ΕΙΔΙΚΟΤΕΡΗ ΑΝΑΦΟΡΑ	ΕΡΓΑ ΒΑΑ
	ΣΣ1	ΣΣ2	ΣΣ3	ΣΣ4	ΣΣ5	ΣΣ6	ΑΠ1	ΑΠ2	ΑΠ3	ΑΠ4		
ΣΣ3: Ενίσχυση υποδομών μεταφορών	++	+	+	0	0	0	+	0	++	0	ΘΕΜΑΤΙΚΟΙ ΣΤΟΧΟΙ: - Υποστήριξη της μετάβασης προς μια οικονομία χαμηλών εκπομπών διοξειδίου του άνθρακα σε όλους τους τομείς - Διατήρηση και προστασία του περιβάλλοντος και προώθηση της αποδοτικότητας των πόρων	<ul style="list-style-type: none"> • Οδικός άξονας Πανηπειρωτικό Στάδιο - κόμβος Βογιάνου: Ολοκλήρωση οδικού δακτυλίου πόλης • Οδός Νιάρχου • Διασύνδεση, ανάπλαση, αναβάθμιση και ανάδειξη κοινόχρηστων χώρων, υφιστάμενου δικτύου πεζόδρομων, κοινόχρηστων οδών και πλατειών (Πάρκο Πολιτισμού - Κάστρο) • Ανάπλαση - ανάδειξη πλατείας Πύρρου • Ανάπλαση ιστορικής περιοχής Σιαράβα • Ανάδειξη παραλίμνιας περιοχής με τη δημιουργία περπατητικής και ποδηλατικής διαδρομής
ΣΣ4: Ενίσχυση υποδομών εκπαίδευσης, υγείας και πρόνοιας	+	0	0	++	++	++	0	+	0	++	ΘΕΜΑΤΙΚΟΙ ΣΤΟΧΟΙ: - Επένδυση στην εκπαίδευση, την κατάρτιση και την επαγγελματική κατάρτιση για την απόκτηση δεξιοτήτων και τη διά βίου μάθηση	<ul style="list-style-type: none"> • Δημιουργία "Κέντρου για το Παιδί"
ΣΣ5: Ανάπτυξη Ανθρώπινου Δυναμικού, Κοινωνική ένταξη και καταπολέμηση διακρίσεων	+	0	+	++	+	++	0	+	0	++	ΘΕΜΑΤΙΚΟΙ ΣΤΟΧΟΙ: - Προώθηση της βιώσιμης και ποιοτικής απασχόλησης και υποστήριξη της κινητικότητας της εργασίας - Προώθηση της κοινωνικής ένταξης και καταπολέμηση της φτώχειας και των διακρίσεων	<ul style="list-style-type: none"> • Ολοκληρωμένη παρέμβαση για την προώθηση στην απασχόληση ευπαθών ομάδων • Ανάπτυξη της κοινωνικής οικονομίας και κοινωνικής επιχειρηματικότητας στον Δήμο Ιωαννιτών • Ολοκληρωμένα τοπικά προγράμματα για την προώθηση της απασχόλησης • Δημιουργία "Κέντρου για το Παιδί"
5. Περιφερειακή Στρατηγική Έξυπνης Εξειδίκευσης												
Προτεραιότητα 1: Διεύρυνση της αλυσίδας αξίας.	+	++	++	+	+	+	+	+	+	+	Τομέας Εστίασης: Βιομηχανία της εμπειρίας: Τουρισμός, Πολιτισμός & Δημιουργική Οικονομία.	<ul style="list-style-type: none"> • «Δράσεις αποκατάστασης των Οθωμανικών Λουτρών και αναβάθμισής τους για δυνατότητα επίσκεψης και λειτουργικής χρήσης» • «Ανάδειξη και προστασία Δημοτικού Μουσείου Ιωαννίνων (χώρος «Τζαμί Ασλάν Πασά») της ΒΑ Ακρόπολης» • «Ανάδειξη της Οθωμανικής Βιβλιοθήκης ως κέντρο προβολής της πολιτιστικής κληρονομιάς με τη χρήση πολυμέσων» • Ανάπτυξη έξυπνης Πλατφόρμας Τοπικής Αυτοδιοίκησης (smart cities) • Ενεργειακή αναβάθμιση ΚΕΠΑΒΙ και μετατροπή του σε " ευφυές κτίριο" ως πυρήνα διοικητικής και λειτουργικής ενοποίησης δημοτικών υπηρεσιών



	ΣΧΕΔΙΟ ΒΙΩΣΙΜΗΣ ΑΣΤΙΚΗΣ ΑΝΑΠΤΥΞΗΣ										ΤΕΚΜΗΡΙΩΣΗ	
	ΣΤΡΑΤΗΓΙΚΟΙ ΣΤΟΧΟΙ ΒΑΑ						Άξονες Παρέμβασης ΒΑΑ					
	ΣΣ1	ΣΣ2	ΣΣ3	ΣΣ4	ΣΣ5	ΣΣ6	ΑΠ1	ΑΠ2	ΑΠ3	ΑΠ4	ΕΙΔΙΚΟΤΕΡΗ ΑΝΑΦΟΡΑ	ΕΡΓΑ ΒΑΑ
Προτεραιότητα 2: Επέκταση τουριστικού προϊόντος με αξιοποίηση του πολιτισμικού πλούτου.	++	+	++	0	0	0	++	0	0	0		<ul style="list-style-type: none"> «Δράσεις αποκατάστασης των Οθωμανικών Λουτρών και αναβάθμισής τους για δυνατότητα επίσκεψης και λειτουργικής χρήσης» «Ανάδειξη και προστασία Δημοτικού Μουσείου Ιωαννίνων (χώρος «Τζαμί Ασλάν Πασά») της ΒΑ Ακρόπολης» «Ανάδειξη της Οθωμανικής Βιβλιοθήκης ως κέντρο προβολής της πολιτιστικής κληρονομιάς με τη χρήση πολυμέσων»
Προτεραιότητα 3: Συσχέτιση του τουριστικού και πολιτισμικού προϊόντος με την αξιοποίηση της δημιουργικής βιομηχανίας	++	+	++	0	0	0	++	0	0	0		<ul style="list-style-type: none"> «Δράσεις αποκατάστασης των Οθωμανικών Λουτρών και αναβάθμισής τους για δυνατότητα επίσκεψης και λειτουργικής χρήσης» «Ανάδειξη και προστασία Δημοτικού Μουσείου Ιωαννίνων (χώρος «Τζαμί Ασλάν Πασά») της ΒΑ Ακρόπολης» «Ανάδειξη της Οθωμανικής Βιβλιοθήκης ως κέντρο προβολής της πολιτιστικής κληρονομιάς με τη χρήση πολυμέσων»
6. Στρατηγική του Υπουργείου Τουρισμού για την περίοδο 2014-2020												
ΣΣ1: Αλλαγή του παραδοσιακού μοντέλου «ήλιος- θάλασσα» με παράλληλη χρονική διεύρυνση της τουριστικής περιόδου και αύξηση του ποσοστού τουριστών υψηλού εισοδήματος.	+	+	+	0	0	0	+	0	0	0	ΠΥΛΩΝΕΣ ΠΑΡΕΜΒΑΣΗΣ: -Υποδομές αξιοποίησης και παράλληλης προστασίας των «τουριστικών» φυσικών πόρων. - Χωρικά ολοκληρωμένες παρεμβάσεις υποδομών και δράσεων	<ul style="list-style-type: none"> «Δράσεις αποκατάστασης των Οθωμανικών Λουτρών και αναβάθμισής τους για δυνατότητα επίσκεψης και λειτουργικής χρήσης» «Ανάδειξη και προστασία Δημοτικού Μουσείου Ιωαννίνων (χώρος «Τζαμί Ασλάν Πασά») της ΒΑ Ακρόπολης» «Ανάδειξη της Οθωμανικής Βιβλιοθήκης ως κέντρο προβολής της πολιτιστικής κληρονομιάς με τη χρήση πολυμέσων» Διασύνδεση, ανάπλαση, αναβάθμιση και ανάδειξη κοινόχρηστων χώρων, υφιστάμενου δικτύου πεζόδρομων, κοινόχρηστων οδών και πλατειών (Πάρκο Πολιτισμού - Κάστρο) Ανάπλαση - ανάδειξη πλατείας Πύρρου Ανάπλαση ιστορικής περιοχής Σιαράβα Ανάδειξη παραλίμνιας περιοχής με τη δημιουργία περιπατητικής και ποδηλατικής διαδρομής Περιβαλλοντική αποκατάσταση και ανάδειξη αστικού παραλίνιου μετώπου* Ενσωμάτωση χώρου παλαιών στρατιωτικών φυλακών στον αστικό ιστό ως κέντρο παροχής αστικών εξυπηρετήσεων*
ΣΣ2: Εμπλουτισμός του τουριστικού προϊόντος και ανάδειξη νέων και ειδικών μορφών τουρισμού (Κρουαζιέρας και θαλάσσιος, Συνεδριακός, Ιαματικός, Υγείας – ευεξίας, Citybreak, κ.α.).	+	+	+	0	0	0	+	0	0	0		



	ΣΧΕΔΙΟ ΒΙΩΣΙΜΗΣ ΑΣΤΙΚΗΣ ΑΝΑΠΤΥΞΗΣ										ΤΕΚΜΗΡΙΩΣΗ	
	ΣΤΡΑΤΗΓΙΚΟΙ ΣΤΟΧΟΙ ΒΑΑ						Άξονες Παρέμβασης ΒΑΑ				ΕΙΔΙΚΟΤΕΡΗ ΑΝΑΦΟΡΑ	ΕΡΓΑ ΒΑΑ
	ΣΣ1	ΣΣ2	ΣΣ3	ΣΣ4	ΣΣ5	ΣΣ6	ΑΠ1	ΑΠ2	ΑΠ3	ΑΠ4		
ΣΣ3:Ανάδειξη της στρατηγικής σχέσης με τους τομείς του Πολιτισμού και του Περιβάλλοντος και αναβάθμιση και τουριστική αξιοποίηση χώρων αρχαιολογικού και πολιτιστικού ενδιαφέροντος καθώς και ταυτόχρονη ανάδειξη και αξιοποίηση των περιβαλλοντικών πόρων.	+	+	+	0	0	0	+	0	0	0		• Ανάδειξη - ανάπλαση πάρκου Λιθαρίτσια*
ΣΣ4:Διαμόρφωση φιλικού επενδυτικού περιβάλλοντος (υποστήριξη σύνθετων και οργανωμένων τουριστικών επενδύσεων μέσω κατάλληλης χωροταξικής πολιτικής, άρσης εμποδίων).	+	+	0	0	0	0	0	+	0	0	ΠΥΛΩΝΕΣ ΠΑΡΕΜΒΑΣΗΣ: Θεσμικές μεταρρυθμίσεις και δράσεις ενίσχυσης της διαχειριστικής ικανότητας	• Ανάπτυξη έξυπνης Πλατφόρμας Τοπικής Αυτοδιοίκησης (smart cities)
ΣΣ5:Υλοποίηση στρατηγικής σημασίας έργων υποδομής (με έμφαση στην πολυτροπικότητα) και δικτύων και εδαφικά ολοκληρωμένων συνόλων που ενισχύουν την ανταγωνιστικότητα του τομέα σε περιφερειακή και τοπική κλίμακα.	+	+	0	0	0	0	0	0	0	0		
ΣΣ6:Ανάδειξη του ανθρώπινου δυναμικού με στοχευμένη εκπαίδευση και κατάρτιση απασχολούμενων, επιχειρηματιών και επιτηδευματιών και χωρική εξειδίκευση	+	+	0	+	+	+	0	0	0	0	ΠΥΛΩΝΕΣ ΠΑΡΕΜΒΑΣΗΣ: - Δράσεις Ενίσχυσης επιχειρήσεων. - Δράσεις ανάπτυξης του ανθρώπινου δυναμικού	<ul style="list-style-type: none"> • Προγράμματα απασχόλησης ανέργων με υψηλά τυπικά προσόντα σε επιχειρήσεις που δραστηριοποιούνται σε τομείς αιχμής για την περιφερειακή οικονομία • Ολοκληρωμένη παρέμβαση για την προώθηση στην απασχόληση ευπαθών ομάδων • Ανάπτυξη της κοινωνικής οικονομίας και κοινωνικής επιχειρηματικότητας στον Δήμο Ιωαννιτών • Ολοκληρωμένα τοπικά προγράμματα για την προώθηση της απασχόλησης



	ΣΧΕΔΙΟ ΒΙΩΣΙΜΗΣ ΑΣΤΙΚΗΣ ΑΝΑΠΤΥΞΗΣ										ΤΕΚΜΗΡΙΩΣΗ	
	ΣΤΡΑΤΗΓΙΚΟΙ ΣΤΟΧΟΙ ΒΑΑ						Άξονες Παρέμβασης ΒΑΑ				ΕΙΔΙΚΟΤΕΡΗ ΑΝΑΦΟΡΑ	ΕΡΓΑ ΒΑΑ
	ΣΣ1	ΣΣ2	ΣΣ3	ΣΣ4	ΣΣ5	ΣΣ6	ΑΠ1	ΑΠ2	ΑΠ3	ΑΠ4		
ΣΣ7:Βελτίωση του υφιστάμενου τουριστικού δυναμικού μέσω παρεμβάσεων για απόσυρση παλαιών και εκσυγχρονισμό υφιστάμενων τουριστικών καταλυμάτων.	0	0	0	0	0	0	0	0	0	0		
ΣΣ8:Προώθηση συνεργιών των τουριστικών επιχειρήσεων, σε κλαδικό επίπεδο και δημιουργία ολοκληρωμένων τουριστικών δικτύων με βάση τη ζήτηση και τους τουριστικούς προορισμούς.	+	0	0	0	+	0	0	+	0	0	<p>ΠΥΛΩΝΕΣ ΠΑΡΕΜΒΑΣΗΣ: - Δράσεις Ενίσχυσης επιχειρήσεων. - Δράσεις ανάπτυξης του ανθρώπινου δυναμικού</p>	<ul style="list-style-type: none"> • Προγράμματα απασχόλησης ανέργων με υψηλά τυπικά προσόντα σε επιχειρήσεις που δραστηριοποιούνται σε τομείς αιχμής για την περιφερειακή οικονομία • Ολοκληρωμένη παρέμβαση για την προώθηση στην απασχόληση ευπαθών ομάδων • Ανάπτυξη της κοινωνικής οικονομίας και κοινωνικής επιχειρηματικότητας στον Δήμο Ιωαννιτών • Ολοκληρωμένα τοπικά προγράμματα για την προώθηση της απασχόλησης
7. Γενικό Πολεοδομικό Σχέδιο Ιωαννίνων												
Η διαμόρφωση ενός χωρικού προτύπου για το σύνολο της εδαφικής περιοχής του Δήμου Ιωαννιτών σε εφαρμογή του ισχύοντος θεσμικού πλαισίου για τον πολεοδομικό και χωροταξικό σχεδιασμό.	0	++	0	0	0	0	+	0	+	0	<p>Χαρακτηρισμός της υδάτινης, χερσαίας, και ευρύτερης περιοχής της λίμνης Παμβώτιδας (Ιωαννίνων), ν. Ιωαννίνων, ως Περιφερειακό Πάρκο, και καθορισμός χρήσεων γης όρων και περιορισμών δόμησης. Καθορισμός όρων και περιορισμών δόμησης</p>	<ul style="list-style-type: none"> • Διασύνδεση, ανάπλαση, αναβάθμιση και ανάδειξη κοινόχρηστων χώρων, υφιστάμενου δικτύου πεζόδρομων, κοινόχρηστων οδών και πλατειών (Πάρκο Πολιτισμού - Κάστρο) • Ανάπλαση - ανάδειξη πλατείας Πύρρου • Ανάπλαση ιστορικής περιοχής Σιαράβα • Ανάδειξη παραλίμνιας περιοχής με τη δημιουργία περιπατητικής και ποδηλατικής διαδρομής • Περιβαλλοντική αποκατάσταση και ανάδειξη αστικού παραλίμνιου μετώπου* • Ενσωμάτωση χώρου παλαιών στρατιωτικών φυλακών στον αστικό ιστό ως κέντρο παροχής αστικών εξυπηρετήσεων* • Ανάδειξη - ανάπλαση πάρκου Λιθαρίτσια*



	ΣΧΕΔΙΟ ΒΙΩΣΙΜΗΣ ΑΣΤΙΚΗΣ ΑΝΑΠΤΥΞΗΣ										ΤΕΚΜΗΡΙΩΣΗ	
	ΣΤΡΑΤΗΓΙΚΟΙ ΣΤΟΧΟΙ ΒΑΑ						Άξονες Παρέμβασης ΒΑΑ				ΕΙΔΙΚΟΤΕΡΗ ΑΝΑΦΟΡΑ	ΕΡΓΑ ΒΑΑ
	ΣΣ1	ΣΣ2	ΣΣ3	ΣΣ4	ΣΣ5	ΣΣ6	ΑΠ1	ΑΠ2	ΑΠ3	ΑΠ4		
Η χωροταξική αναδιοργάνωση όλης της εδαφικής περιοχής του Δήμου και η χωρική ολοκλήρωσή της σε έναν ενιαία σχεδιασμένο χώρο με τον συνολικό σχεδιασμό των χρήσεων γης σε όλη της εδαφική περιφέρεια του Δήμου	0	+	+	0	0	0	+	0	+	0		<ul style="list-style-type: none"> • Ανάπτυξη έξυπνης Πλατφόρμας Τοπικής Αυτοδιοίκησης (smart cities) • Ενεργειακή αναβάθμιση ΚΕΠΑΒΙ και μετατροπή του σε " ευφυές κτίριο" ως πυρήνα διοικητικής και λειτουργικής ενοποίησης δημοτικών υπηρεσιών
Η προστασία και ανάδειξη των στοιχείων του φυσικού περιβάλλοντος και της φυσικής τοπογραφίας με σκοπό τη συνύπαρξη φυσικού και δομημένου περιβάλλοντος στα πλαίσια του αειφόρου χωροταξικού σχεδιασμού.	0	+	++	0	0	0	+	0	+	0		<ul style="list-style-type: none"> • Ανάπτυξη έξυπνης Πλατφόρμας Τοπικής Αυτοδιοίκησης (smart cities) • Ενεργειακή αναβάθμιση ΚΕΠΑΒΙ και μετατροπή του σε " ευφυές κτίριο" ως πυρήνα διοικητικής και λειτουργικής ενοποίησης δημοτικών υπηρεσιών • Οδικός άξονας Πανηπειρωτικό Στάδιο - κόμβος Βογιάνου: Ολοκλήρωση οδικού δακτυλίου πόλης • Οδός Νιάρχου
Ο προσδιορισμός των νέων αναγκών σε γη για οικιστική ανάπτυξη, σε συνδυασμό και με την υιοθέτηση νέων προτύπων οικιστικής ανάπτυξης για τη βελτίωση της ποιότητας ζωής στην πόλη.	0	0	0	0	0	0	0	0	+	+		<ul style="list-style-type: none"> • Ανάπτυξη έξυπνης Πλατφόρμας Τοπικής Αυτοδιοίκησης (smart cities) • Ενεργειακή αναβάθμιση ΚΕΠΑΒΙ και μετατροπή του σε " ευφυές κτίριο" ως πυρήνα διοικητικής και λειτουργικής ενοποίησης δημοτικών υπηρεσιών • Οδικός άξονας Πανηπειρωτικό Στάδιο - κόμβος Βογιάνου: Ολοκλήρωση οδικού δακτυλίου πόλης • Οδός Νιάρχου
Η επανεξέταση συγκεκριμένων χρήσεων, ζωνών και πολεοδομικών μηχανισμών ιδιαίτερα στην κεντρική περιοχή της πόλης με σκοπό την ανάδειξη ενός δυναμικού πολεοδομικού κέντρου και στα πλαίσια του αειφόρου πολεοδομικού σχεδιασμού.	0	0	0	0	0	0	0	0	0	0		



	ΣΧΕΔΙΟ ΒΙΩΣΙΜΗΣ ΑΣΤΙΚΗΣ ΑΝΑΠΤΥΞΗΣ										ΤΕΚΜΗΡΙΩΣΗ	
	ΣΤΡΑΤΗΓΙΚΟΙ ΣΤΟΧΟΙ ΒΑΑ						Άξονες Παρέμβασης ΒΑΑ				ΕΙΔΙΚΟΤΕΡΗ ΑΝΑΦΟΡΑ	ΕΡΓΑ ΒΑΑ
	ΣΣ1	ΣΣ2	ΣΣ3	ΣΣ4	ΣΣ5	ΣΣ6	ΑΠ1	ΑΠ2	ΑΠ3	ΑΠ4		
Ο επαναπροσδιορισμός των αναγκών σε κοινωνική υποδομή, ιδιαίτερα για τις περιοχές που εντάσσονται για πρώτη φορά σε Γενικό Πολεοδομικό Σχέδιο.	0	0	0	0	0	0	0	+	0	0		<ul style="list-style-type: none"> Ανάπτυξη έξυπνης Πλατφόρμας Τοπικής Αυτοδιοίκησης (smart cities)
Ο επανασχεδιασμός της οργάνωσης του μεταφορικού δικτύου ώστε να ενσωματώσει το σύνολο της εδαφικής περιοχής του Δήμου.	+	+	0	0	0	0	+	0	++	0		<ul style="list-style-type: none"> Οδικός άξονας Πανηπειρωτικό Στάδιο - κόμβος Βογιάνου: Ολοκλήρωση οδικού δακτυλίου πόλης Οδός Νιάρχου
Ο προσδιορισμός των νέων αναγκών σε τεχνικές υποδομές και δίκτυα.	+	+	0	0	0	0	+	++	+	0		<ul style="list-style-type: none"> Ανάπτυξη έξυπνης Πλατφόρμας Τοπικής Αυτοδιοίκησης (smart cities) Ενεργειακή αναβάθμιση ΚΕΠΑΒΙ και μετατροπή του σε " ευφυές κτίριο" ως πυρήνα διοικητικής και λειτουργικής ενοποίησης δημοτικών υπηρεσιών
8. Σχέδιο δράσης κοινωνικών δομών αντιμετώπισης της φτώχειας του Δήμου												
Άξονας Προτεραιότητας 1: Βελτίωση συνθηκών διαβίωσης	0	0	0	0	++	++	0	0	0	++		<ul style="list-style-type: none"> Δημιουργία "Κέντρου για το Παιδί"
Άξονας Προτεραιότητας 2: Πρόσβαση σε υπηρεσίες υγείας και πρόνοιας	0	0	0	0	++	++	0	+	0	++		
Άξονας Προτεραιότητας 3: Καταπολέμηση των διακρίσεων και προώθηση της ισότητας των ευκαιριών	0	0	0	+	++	++	0	0	0	++		<ul style="list-style-type: none"> Δημιουργία "Κέντρου για το Παιδί" Ολοκληρωμένη παρέμβαση για την προώθηση στην απασχόληση ευπαθών ομάδων Ανάπτυξη της κοινωνικής οικονομίας και κοινωνικής επιχειρηματικότητας στον Δήμο Ιωαννιτών Ολοκληρωμένα τοπικά προγράμματα για την προώθηση της απασχόλησης



	ΣΧΕΔΙΟ ΒΙΩΣΙΜΗΣ ΑΣΤΙΚΗΣ ΑΝΑΠΤΥΞΗΣ										ΤΕΚΜΗΡΙΩΣΗ	
	ΣΤΡΑΤΗΓΙΚΟΙ ΣΤΟΧΟΙ ΒΑΑ						Άξονες Παρέμβασης ΒΑΑ				ΕΙΔΙΚΟΤΕΡΗ ΑΝΑΦΟΡΑ	ΕΡΓΑ ΒΑΑ
	ΣΣ1	ΣΣ2	ΣΣ3	ΣΣ4	ΣΣ5	ΣΣ6	ΑΠ1	ΑΠ2	ΑΠ3	ΑΠ4		
Άξονας Προτεραιότητας 4: Πρόσβαση στην αγορά εργασίας	0	0	0	+	++	++	0	+	0	++		<ul style="list-style-type: none"> • Προγράμματα απασχόλησης ανέργων με υψηλά τυπικά προσόντα σε επιχειρήσεις που δραστηριοποιούνται σε τομείς αιχμής για την περιφερειακή οικονομία • Ολοκληρωμένη παρέμβαση για την προώθηση στην απασχόληση ευπαθών ομάδων • Ανάπτυξη της κοινωνικής οικονομίας και κοινωνικής επιχειρηματικότητας στον Δήμο Ιωαννιτών • Ολοκληρωμένα τοπικά προγράμματα για την προώθηση της απασχόλησης
9. Επιχειρησιακό Πρόγραμμα Δήμου Ιωαννιτών 2016-2019												
ΑΞΟΝΑΣ 1 ΠΕΡΙΒΑΛΛΟΝ ΚΑΙ ΠΟΙΟΤΗΤΑ ΖΩΗΣ ΜΕΤΡΟ 1.2 Οικιστικό Περιβάλλον- Πολεοδομική εξέλιξη	+	++	++	0	0	0	++	0	++	0	<p>ΓΣΜ 1.2.2 Βελτίωση του επιπέδου καθαριότητας του αστικού χώρου και ολοκληρωμένη διαχείριση των στερεών αποβλήτων</p> <p>ΕΣΜ</p> <p>1.2.2.1 Παρεμβάσεις βελτίωσης της λειτουργικότητας του αστικού χώρου</p> <p>1.2.2.2 Παρεμβάσεις για την ορθολογική διαχείριση του ελεύθερου δημόσιου χώρου</p> <p>1.2.2.3 Δημιουργία μεγάλων χώρων πρασίνου (μητροπολιτικά πάρκα)</p> <p>1.2.2.4 Προστασία και ανάδειξη των ιστορικών κέντρων</p> <p>1.2.2.5 Παρεμβάσεις για την κατασκευή / διαμόρφωση / σήμανση ποδηλατοδρόμων</p> <p>1.2.2.6 Παρακολούθηση και περιορισμός της ατμοσφαιρικής ρύπανσης, της ηχορύπανσης και της ακτινοβολίας</p> <p>ΓΣΜ 1.2.3 Αναβάθμιση και επέκταση των χώρων αστικού πρασίνου</p> <p>ΓΣΜ 1.2.4 Εξοικονόμηση ενέργειας και αξιοποίηση Ανανεώσιμων Πηγών Ενέργειας</p>	<ul style="list-style-type: none"> • Διασύνδεση, ανάπλαση, αναβάθμιση και ανάδειξη κοινόχρηστων χώρων, υφιστάμενου δικτύου πεζόδρομων, κοινόχρηστων οδών και πλατειών (Πάρκο Πολιτισμού - Κάστρο) • Ανάπλαση - ανάδειξη πλατείας Πύρρου • Ανάπλαση ιστορικής περιοχής Σιαράβα • Ανάδειξη παραλίμνιας περιοχής με τη δημιουργία περιπατητικής και ποδηλατικής διαδρομής • Περιβαλλοντική αποκατάσταση και ανάδειξη αστικού παραλίμνιου μετώπου* • Ενσωμάτωση χώρου παλαιών στρατιωτικών φυλακών στον αστικό ιστό ως κέντρο παροχής αστικών εξυπηρετήσεων*



	ΣΧΕΔΙΟ ΒΙΩΣΙΜΗΣ ΑΣΤΙΚΗΣ ΑΝΑΠΤΥΞΗΣ										ΤΕΚΜΗΡΙΩΣΗ	
	ΣΤΡΑΤΗΓΙΚΟΙ ΣΤΟΧΟΙ ΒΑΑ						Άξονες Παρέμβασης ΒΑΑ				ΕΙΔΙΚΟΤΕΡΗ ΑΝΑΦΟΡΑ	ΕΡΓΑ ΒΑΑ
	ΣΣ1	ΣΣ2	ΣΣ3	ΣΣ4	ΣΣ5	ΣΣ6	ΑΠ1	ΑΠ2	ΑΠ3	ΑΠ4		
ΑΞΟΝΑΣ 1 ΠΕΡΙΒΑΛΛΟΝ ΚΑΙ ΠΟΙΟΤΗΤΑ ΖΩΗΣ ΜΕΤΡΟ 1.3 Βιώσιμη κινητικότητα	+	++	+	0	0	0	+	0	++	0	ΓΣΜ1.3.1Βελτίωση, προστασία και αποκατάσταση φυσικού περιβάλλοντος - οικοσυστημάτων 1.3.1.1 Έργα βελτίωσης εθνικής και επαρχιακής οδοποιίας αλλά και έργα βελτίωσης τα τοπικής οδοποιίας 1.3.1.2Παρεμβάσεις οδοποιίας στο υφιστάμενο οδικό δίκτυο ΔΕΔ-Μ	<ul style="list-style-type: none"> • Οδικός άξονας Πανηπειρωτικό Στάδιο - κόμβος Βογιάνου: Ολοκλήρωση οδικού δακτυλίου πόλης • Οδός Νιάρχου
ΑΞΟΝΑΣ 2 ΚΟΙΝΩΝΙΚΗ ΠΟΛΙΤΙΚΗ, ΥΓΕΙΑ, ΠΑΙΔΕΙΑ, ΠΟΛΙΤΙΣΜΟΣ ΚΑΙ ΑΘΛΗΤΙΣΜΟΣ ΜΕΤΡΟ 2.1 Υγεία & Κοινωνική Μέριμνα	+	0	0	+	++	++	0	+	+	+	ΓΣΜ 2.1.2 Βελτίωση δομών εξυπηρέτησης του συνόλου των κοινωνικά ευαίσθητων – ευπαθών ομάδων ΕΣΜ 2.1.2.1 Αναβάθμιση, επέκταση και συμπλήρωση των κοινωνικών υποδομών	<ul style="list-style-type: none"> • Δημιουργία "Κέντρου για το Παιδί"
ΑΞΟΝΑΣ 3 ΤΟΠΙΚΗ ΟΙΚΟΝΟΜΙΑ ΑΠΑΣΧΟΛΗΣΗ ΜΕΤΡΟ 3.1 Απασχόληση και ανθρώπινο δυναμικό	+	0	+	++	++	++	0	+	0	++	ΓΣΜ 3.1.1 Ενίσχυση πρωτοβουλιών για την αντιμετώπιση της ανεργίας ΕΣΜ3.1.1.1 Προγράμματα – Δράσεις για την ενίσχυση της απασχόλησης ανέργων	<ul style="list-style-type: none"> • Προγράμματα απασχόλησης ανέργων με υψηλά τυπικά προσόντα σε επιχειρήσεις που δραστηριοποιούνται σε τομείς αιχμής για την περιφερειακή οικονομία • Ολοκληρωμένη παρέμβαση για την προώθηση στην απασχόληση ευπαθών ομάδων • Ανάπτυξη της κοινωνικής οικονομίας και κοινωνικής επιχειρηματικότητας στον Δήμο Ιωαννιτών • Ολοκληρωμένα τοπικά προγράμματα για την προώθηση της απασχόλησης
ΑΞΟΝΑΣ 4: ΒΕΛΤΙΩΣΗ ΤΗΣ ΔΙΟΙΚΗΤΙΚΗΣ ΙΚΑΝΟΤΗΤΑΣ ΤΟΥ ΔΗΜΟΥ ΜΕΤΡΟ 4.1 Οργάνωση, διοίκηση και λειτουργία του Δήμου	+	0	0	+	+	+	0	++	0	+	ΓΣΜ 4.2.1 Αξιοποίηση νέων ΤΠΕ για την αναβάθμιση της ποιότητας των παρεχόμενων υπηρεσιών στους πολίτες και τις Επιχειρήσεις ΕΣΜ 4.2.1.2 Ανάπτυξη διαδικτυακών εφαρμογών και εφαρμογών κινητής τηλεφωνίας για την ενημέρωση των πολιτών για τις δράσεις του Δήμου	<ul style="list-style-type: none"> • Ανάπτυξη έξυπνης Πλατφόρμας Τοπικής Αυτοδιοίκησης (smart cities) • Ενεργειακή αναβάθμιση ΚΕΠΑΒΙ και μετατροπή του σε " ευφύες κτίριο" ως πυρήνα διοικητικής και λειτουργικής ενοποίησης δημοτικών υπηρεσιών



ΣΧΕΔΙΟ ΒΙΩΣΙΜΗΣ ΑΣΤΙΚΗΣ ΑΝΑΠΤΥΞΗΣ											ΤΕΚΜΗΡΙΩΣΗ	
ΣΤΡΑΤΗΓΙΚΟΙ ΣΤΟΧΟΙ ΒΑΑ						Άξονες Παρέμβασης ΒΑΑ						
ΣΣ1	ΣΣ2	ΣΣ3	ΣΣ4	ΣΣ5	ΣΣ6	ΑΠ1	ΑΠ2	ΑΠ3	ΑΠ4	ΕΙΔΙΚΟΤΕΡΗ ΑΝΑΦΟΡΑ	ΕΡΓΑ ΒΑΑ	
10. Ολοκληρωμένο Σχέδιο Αστικής Ανάπτυξης Δήμου Ιωαννιτών												
Στρατηγικός Στόχος 1: Αισθητική και λειτουργική αναβάθμιση του οικιστικού περιβάλλοντος – Αειφορική ανάπτυξη		+	++	++	0	0	0	++	0	++	0	<p>Ειδικός Στόχος 1.1: Δίκτυο πεζόδρομων & ποδηλατοδρόμων</p> <p>Ειδικός Στόχος 1.2: Αναπλάσεις</p> <p>Ειδικός Στόχος 1.3: Ενίσχυση υποδομών ΑμΕΑ</p> <p>Ειδικός Στόχος 1.4: Ενίσχυση κοινόχρηστων υποδομών εξυπηρέτησης πολιτών</p> <ul style="list-style-type: none"> • Διασύνδεση, ανάπλαση, αναβάθμιση και ανάδειξη κοινόχρηστων χώρων, υφιστάμενου δικτύου πεζόδρομων, κοινόχρηστων οδών και πλατειών (Πάρκο Πολιτισμού - Κάστρο) • Ανάπλαση - ανάδειξη πλατείας Πύρρου • Ανάπλαση ιστορικής περιοχής Σιαράβα • Ανάδειξη παραλίμνιας περιοχής με τη δημιουργία περιπατητικής και ποδηλατικής διαδρομής • Περιβαλλοντική αποκατάσταση και ανάδειξη αστικού παραλίμνιου μετώπου* • Ενσωμάτωση χώρου παλαιών στρατιωτικών φυλακών στον αστικό ιστό ως κέντρο παροχής αστικών εξυπηρετήσεων*
Στρατηγικός Στόχος 2: Κοινωνία της Πληροφορίας – Ψηφιακή Σύγκλιση		+	0	0	0	0	0	0	++	0	0	<p>Ειδικός Στόχος 2.1: Αξιοποίηση δικτύου οπτικών ινών</p> <p>Ειδικός Στόχος 2.2: Ασύρματη Πρόσβαση στο Διαδίκτυο</p> <p>Ειδικός Στόχος 2.3: Βελτίωση επικοινωνίας Δήμου-πολιτών</p> <ul style="list-style-type: none"> • Ανάπτυξη έξυπνης Πλατφόρμας Τοπικής Αυτοδιοίκησης (smart cities) • Ενεργειακή αναβάθμιση ΚΕΠΑΒΙ και μετατροπή του σε "ευφυές κτίριο" ως πυρήνα διοικητικής και λειτουργικής ενοποίησης δημοτικών υπηρεσιών
Στρατηγικός Στόχος 3: Ενίσχυση της τοπικής οικονομίας		+	+	+	++	++	++	0	+	0	++	<p>Ειδικός Στόχος 3.1: Ενίσχυση του τουριστικού προφίλ</p> <p>Ειδικός Στόχος 3.2: Δράσεις και υποδομές ενίσχυσης της εμπορικής κίνησης</p> <ul style="list-style-type: none"> • Προγράμματα απασχόλησης ανέργων με υψηλά τυπικά προσόντα σε επιχειρήσεις που δραστηριοποιούνται σε τομείς αιχμής για την περιφερειακή οικονομία • Ολοκληρωμένη παρέμβαση για την προώθηση στην απασχόληση ευπαθών ομάδων • Ανάπτυξη της κοινωνικής οικονομίας και κοινωνικής επιχειρηματικότητας στον Δήμο Ιωαννιτών • Ολοκληρωμένα τοπικά προγράμματα για την προώθηση της απασχόλησης



	ΣΧΕΔΙΟ ΒΙΩΣΙΜΗΣ ΑΣΤΙΚΗΣ ΑΝΑΠΤΥΞΗΣ										ΤΕΚΜΗΡΙΩΣΗ	
	ΣΤΡΑΤΗΓΙΚΟΙ ΣΤΟΧΟΙ ΒΑΑ						Άξονες Παρέμβασης ΒΑΑ				ΕΙΔΙΚΟΤΕΡΗ ΑΝΑΦΟΡΑ	ΕΡΓΑ ΒΑΑ
	ΣΣ1	ΣΣ2	ΣΣ3	ΣΣ4	ΣΣ5	ΣΣ6	ΑΠ1	ΑΠ2	ΑΠ3	ΑΠ4		
Στρατηγικός Στόχος 4: Διαφύλαξη του Πολιτισμού – Πρώθηση του Αθλητισμού – Ενίσχυση της Κοινωνικής Πρόνοιας	+	0	+	+	+	++	0	0	0	++	Ειδικός Στόχος 4.1: Ενίσχυση υποδομών δικτύων κοινωνικής πρόνοιας Ειδικός Στόχος 4.2: Αναβάθμιση και δημιουργία χώρων άθλησης Ειδικός Στόχος 4.3: Ενίσχυση των πνευματικών και πολιτιστικών δραστηριοτήτων	<ul style="list-style-type: none"> • Δημιουργία "Κέντρου για το Παιδί" • «Δράσεις αποκατάστασης των Οθωμανικών Λουτρών και αναβάθμισής τους για δυνατότητα επίσκεψης και λειτουργικής χρήσης» • «Ανάδειξη και προστασία Δημοτικού Μουσείου Ιωαννίνων (χώρος «Τζαμί Ασλάν Πασά») της ΒΑ Ακρόπολης» • «Ανάδειξη της Οθωμανικής Βιβλιοθήκης ως κέντρο προβολής της πολιτιστικής κληρονομιάς με τη χρήση πολυμέσων»

++: μεγάλη συνάφεια

+ : σχετική συνάφεια

0 : ουδέτερη συνάφεια

*Έργα Β' Προτεραιότητας



Πίνακας 37: Συμπληρωματικές δράσεις προγραμμάτων που συμβάλουν στην Ολοκληρωμένη διάσταση της Βιώσιμης Αστικής Ανάπτυξης της περιοχής παρέμβασης του παρόντος Σχεδίου

Δράσεις συμπληρωματικές	Πρόγραμμα/ σχέδιο	Τεκμηρίωση (συμπληρωματικότητα με Α.Π. της ΒΑΑ)	Γεωγραφική συμπληρωματικότητα
<ul style="list-style-type: none"> Περιβαλλοντική αποκατάσταση και ανάδειξη παραλίμιου αστικού μετώπου Περιβαλλοντική αναζωογόνηση-Επαναφυσικοποίηση Ακτής Μιαούλη Αναδιαμόρφωση περιοχή ιχθυολεκανών, ως χώρου οικοτουρισμού και περιβαλλοντικής ενημέρωσης – ευαισθητοποίησης Ολοκληρωμένες δράσεις για την προστασία και αποκατάσταση της Λίμνης Παμβώτιδας CO-production with Nature for CityTransitioning, INnovation and Governance (Project Acronym: CONNECTING) 	Επιχειρησιακό Δήμου ΑΞΟΝΑΣ 1 ΠΕΡΙΒΑΛΛΟΝ ΚΑΙ ΠΟΙΟΤΗΤΑ ΖΩΗΣ	ΑΠ.1 Βελτίωση της ελκυστικότητας και της ανταγωνιστικότητας του μητροπολιτικού κέντρου των Ιωαννίνων	✓
<ul style="list-style-type: none"> Εκπόνηση ειδικών χωρικών σχεδίων στο παραλίμιο αστικό μέτωπο της πόλης Ιωαννίνων α) στην ευρύτερη περιοχή Μάτσικας Λιμνοπούλα και β) στην εκτός σχεδίου περιοχή Βοτανικού, Βρυσούλας, Ανατολής και Κασιτσάς 	Επιχειρησιακό Δήμου ΑΞΟΝΑΣ 1 ΠΕΡΙΒΑΛΛΟΝ ΚΑΙ ΠΟΙΟΤΗΤΑ ΖΩΗΣ	ΑΠ1 Βελτίωση της ελκυστικότητας και της ανταγωνιστικότητας του μητροπολιτικού κέντρου των Ιωαννίνων ΑΠ3 Βελτίωση της προσβασιμότητας και αναδιάταξη της αστικής κινητικότητας	✓
<ul style="list-style-type: none"> Αξιοποίηση - ανάπλαση Λαϊκής αγοράς Αγ. Μαρίνας Αναβάθμιση προσόψεων οδού Ανεξαρτησίας και δημιουργία πολυχώρου προώθησης και προβολής τοπικών προϊόντων (αγορά Αγ. Νικολάου) Βελτίωση και αναβάθμιση κοινόχρηστων χώρων, Πρασίνου και πλατειών του Δήμου Ιωαννιτών 	Επιχειρησιακό Δήμου ΑΞΟΝΑΣ 1 ΠΕΡΙΒΑΛΛΟΝ ΚΑΙ ΠΟΙΟΤΗΤΑ ΖΩΗΣ	ΑΠ1 Βελτίωση της ελκυστικότητας και της ανταγωνιστικότητας του μητροπολιτικού κέντρου των Ιωαννίνων ΑΠ3 Βελτίωση της προσβασιμότητας και αναδιάταξη της αστικής κινητικότητας	✓
<ul style="list-style-type: none"> RESILIENT EUROPE – European cities joining forces to improve city resilience 	Επιχειρησιακό Δήμου ΑΞΟΝΑΣ 1 ΠΕΡΙΒΑΛΛΟΝ ΚΑΙ ΠΟΙΟΤΗΤΑ ΖΩΗΣ	ΑΠ1 Βελτίωση της ελκυστικότητας και της ανταγωνιστικότητας του μητροπολιτικού κέντρου των Ιωαννίνων ΑΠ3 Βελτίωση της προσβασιμότητας και αναδιάταξη της αστικής κινητικότητας	X
<ul style="list-style-type: none"> Πιλοτική εφαρμογή προγράμματος παραγωγής ηλεκτρικής ενέργειας με φωτοβολταϊκά στα δώματα των κτιρίων της λαχαναγοράς Building information modeling for Energy Efficiency in the Public sector 	Επιχειρησιακό Δήμου ΑΞΟΝΑΣ 1 ΠΕΡΙΒΑΛΛΟΝ ΚΑΙ ΠΟΙΟΤΗΤΑ ΖΩΗΣ	ΑΠ1 Βελτίωση της ελκυστικότητας και της ανταγωνιστικότητας του μητροπολιτικού κέντρου των Ιωαννίνων ΑΠ2 Προσαρμογή στις αρχές της Ευφυούς Πόλης	✓



Δράσεις συμπληρωματικές	Πρόγραμμα/ σχέδιο	Τεκμηρίωση (συμπληρωματικότητα με Α.Π. της ΒΑΑ)	Γεωγραφική συμπληρωματικότητα
<ul style="list-style-type: none"> Σχέδιο Βιώσιμης Αστικής Κινητικότητας (ΣΒΑΚ) Δήμου Ιωαννιτών Δράσεις Βιώσιμης Αστικής Κινητικότητας (κόμβοι, πεζοδρόμοι, αστικό δίκτυο ποδηλατοδρόμων, συγκοινωνιακές ρυθμίσεις, Ελεγχόμενη διαχείριση στάθμευσης αυτοκινήτων - e-parking σε επιλεγμένες ζώνες της πόλης) Σχέδιο δράσης Βιώσιμης Ενέργειας (ΣΔΒΕ) Δήμου Ιωαννιτών 	Επιχειρησιακό Δήμου ΑΞΟΝΑΣ 1 ΠΕΡΙΒΑΛΛΟΝ ΚΑΙ ΠΟΙΟΤΗΤΑ ΖΩΗΣ	ΑΠ1 Βελτίωση της ελκυστικότητας και της ανταγωνιστικότητας του μητροπολιτικού κέντρου των Ιωαννίνων ΑΠ3 Βελτίωση της προσβασιμότητας και αναδιάταξη της αστικής κινητικότητας	✓
<ul style="list-style-type: none"> Εξειδικευμένα κέντρα για ειδικές ευάλωτες ομάδες του πληθυσμού Δίκτυο Κοινωνικών Δομών Άμεσης Αντιμετώπισης της Φτώχειας (Υπνωτήριο Αστέγων) Αναβάθμιση των υποδομών του εξοπλισμού των υφιστάμενων παιδικών και βρεφονηπιακών σταθμών στο Δήμο Ιωαννιτών 	Επιχειρησιακό Δήμου ΑΞΟΝΑΣ 2 ΚΟΙΝΩΝΙΚΗ ΠΟΛΙΤΙΚΗ, ΥΓΕΙΑ, ΠΑΙΔΕΙΑ, ΠΟΛΙΤΙΣΜΟΣ ΚΑΙ ΑΘΛΗΤΙΣΜΟΣ	ΑΠ4 Υποστήριξη ανθρώπινου δυναμικού, ενίσχυση της κοινωνικής συνοχής, καταπολέμηση της φτώχειας και των διακρίσεων	✓
<ul style="list-style-type: none"> Προγράμματα Διά Βίου Μάθησης 	Επιχειρησιακό Δήμου ΑΞΟΝΑΣ 2 ΚΟΙΝΩΝΙΚΗ ΠΟΛΙΤΙΚΗ, ΥΓΕΙΑ, ΠΑΙΔΕΙΑ, ΠΟΛΙΤΙΣΜΟΣ ΚΑΙ ΑΘΛΗΤΙΣΜΟΣ	ΑΠ4 Υποστήριξη ανθρώπινου δυναμικού, ενίσχυση της κοινωνικής συνοχής, καταπολέμηση της φτώχειας και των διακρίσεων	X
<ul style="list-style-type: none"> Δημιουργία Εκθεσιακού Κέντρου Ιωαννίνων Προώθηση ανοικτών κέντρων εμπορίου Ανάπτυξη της κοινωνικής οικονομίας και κοινωνικής Επιχειρηματικότητας στον Δήμο Ιωαννιτών Σύμπραξη καινοτομίας για την υποστήριξη της νεανικής επιχειρηματικότητας 	Επιχειρησιακό Δήμου ΑΞΟΝΑΣ 3 ΤΟΠΙΚΗ ΟΙΚΟΝΟΜΙΑ ΑΠΑΣΧΟΛΗΣΗ	ΑΠ1 Βελτίωση της ελκυστικότητας και της ανταγωνιστικότητας του μητροπολιτικού κέντρου των Ιωαννίνων ΑΠ4 Υποστήριξη ανθρώπινου δυναμικού, ενίσχυση της κοινωνικής συνοχής, καταπολέμηση της φτώχειας και των διακρίσεων	X
<ul style="list-style-type: none"> Αναπλάσεις- πεζοδρομήσεις στο κέντρο της πόλης και φωτισμός διατηρητέων κτιρίων 	Ολοκληρωμένο Σχέδιο Αστικής Ανάπτυξης Δήμου Ιωαννιτών	ΑΠ1 Βελτίωση της ελκυστικότητας και της ανταγωνιστικότητας του μητροπολιτικού κέντρου των Ιωαννίνων ΑΠ3 Βελτίωση της προσβασιμότητας και αναδιάταξη της αστικής κινητικότητας	✓
<ul style="list-style-type: none"> Ανάπλαση διατηρητέου κτιρίου και περιβάλλοντος χώρου της "Οάσης" 	Ολοκληρωμένο Σχέδιο Αστικής Ανάπτυξης Δήμου Ιωαννιτών	ΑΠ1 Βελτίωση της ελκυστικότητας και της ανταγωνιστικότητας του μητροπολιτικού κέντρου των Ιωαννίνων	✓



Δράσεις συμπληρωματικές	Πρόγραμμα/ σχέδιο	Τεκμηρίωση (συμπληρωματικότητα με Α.Π. της ΒΑΑ)	Γεωγραφική συμπληρωματικότητα
<ul style="list-style-type: none">Προμήθεια και εγκατάσταση κόμβων ασύρματης ευρυζωνικής πρόσβασης στην περιοχή παρέμβασης	Ολοκληρωμένο Σχέδιο Αστικής Ανάπτυξης Δήμου Ιωαννιτών	ΑΠ2 Προσαρμογή στις αρχές της Ευφυούς Πόλης	X

4.3.2. Αποτύπωση των βασικών κατευθύνσεων του ΡΣΙ

Το μακροπρόθεσμο όραμα, όπως αποτυπώνεται στην πρόταση του Ρυθμιστικού Σχεδίου Ιωαννίνων, είναι: «Γιάννενα ανοιχτή πόλη, ευρωπαϊκή λειτουργική αστική περιοχή, κέντρο διοίκησης και κόμβος ανάπτυξης» (ΡΣΙ 2008, Α΄ Φάση).

Οι βασικότερες στρατηγικές και επιδιώξεις του, όπως αναφέρονται στη μελέτη ΡΣΙ, είναι:

- Η ανάδειξη του ρόλου των Ιωαννίνων στον εθνικό διαπεριφερειακό ευρωπαϊκό χώρο με επιλογές εναρμονισμένες με τον υπερκείμενο σχεδιασμό αλλά και με την προώθηση τοπικών πολιτικών.
- Η ισόρροπη και αειφορική ανάπτυξη της περιοχής.
- Η προστασία της φυσικής και της πολιτιστικής κληρονομιάς και η συνετή διαχείριση των λοιπών πόρων συμπεριλαμβανομένου του πόρου γη.
- Η ισόρροπη κατανομή των αναπτυξιακών συντελεστών και η συμμετοχή στον αστικό πολιτισμό με στόχο την ποιότητα της ζωής.
- Η ολοκλήρωση των υποδομών και η δημιουργία συμπαγούς πόλης ευρωπαϊκών δεδομένων.
- Η διαφύλαξη της γεωργικής και αγροτικής δραστηριότητας ως ενδογενούς δραστηριότητας και ενδογενούς οικονομικού πόρου και των αγροτικών τοπίων ως παράγοντα ζωής.
- Η ανάδειξη των περιοχών εξαιρετικής φυσικής ομορφιάς και πολιτιστικής και ψυχαγωγικής αξίας.
- Η προώθηση εργαλείων πολιτικών γης.
- Η προώθηση μαζικών μέσων μεταφοράς και η απεξάρτηση από το Ι.Χ.
- Η διατήρηση της ποιότητας και ελκυστικότητας του φυσικού περιβάλλοντος και των τοπίων της πόλης και της οικιστικής αξίας των αναπτυγμένων γειτονιών.

Στο Ρυθμιστικό Σχέδιο Ιωαννίνων (Β΄ Φάση, Μάιος 2009) εντοπίζεται το «τοπικό αναπτυξιακό δυναμικό» που αποτελεί και την Περιοχή παρέμβασης του παρόντος Σχεδίου ΒΑΑ.

4.3.3. Επιχειρησιακό Πρόγραμμα Δήμου Ιωαννιτών 2016-2019

Το Επιχειρησιακό Πρόγραμμα του Δήμου αποτελεί εργαλείο για την άσκηση του αναπτυξιακού του ρόλου, με τα εξής χαρακτηριστικά:

α. Είναι ολοκληρωμένο πρόγραμμα τοπικής ανάπτυξης και βελτίωσης της διοικητικής του ικανότητας. Αποτελεί πρόγραμμα αναπτυξιακών υποδομών και τοπικών επενδύσεων, αλλά και



πρόγραμμα για τη βελτίωση της υφιστάμενης λειτουργίας των δημοτικών υπηρεσιών και των Νομικών προσώπων που εποπτεύονται από το Δήμο. Είναι πρόγραμμα, πολυτομεακού χαρακτήρα, με εύρος θεματικών αντικειμένων αντίστοιχου του φάσματος των θεμάτων που απασχολούν την καθημερινή λειτουργία του Δήμου. Καλύπτει όλο το φάσμα των αρμοδιοτήτων του Δήμου και εν δυνάμει το σύνολο των τοπικών υποθέσεων.

β. Αποτελεί το πενταετές πρόγραμμα δράσης του Δήμου και των Νομικών Προσώπων του: Στις προτεραιότητες του προγράμματος αντανakλάται η βούληση και το όραμα της Δημοτικής Αρχής καθώς και οι προτεραιότητες του αναπτυξιακού σχεδιασμού σε περιφερειακό και εθνικό επίπεδο. Το όραμα αποτυπώνεται στη στρατηγική και αναλύεται σε πενταετές πρόγραμμα δράσης του Δήμου και των Νομικών Προσώπων του και τέλος σε ετήσιο πρόγραμμα δράσης της κάθε υπηρεσίας του δήμου και των Νομικών Προσώπων του.

γ. Είναι οργανικό στοιχείο της καθημερινής λειτουργίας και διοίκησης του Δήμου και μέρος του προγραμματικού του κύκλου: Η σύνταξη του επιχειρησιακού προγράμματος είναι η αρχική φάση της διαδικασίας προγραμματισμού, παρακολούθησης και αξιολόγησης της δράσης του Δήμου. Η διαδικασία αυτή αποτελεί το διαρκές αντικείμενο ενασχόλησης των αιρετών οργάνων, των προϊσταμένων και της αρμόδιας Υπηρεσίας Προγραμματισμού και Ανάπτυξης του.

δ. Υλοποιείται μέσω του ετήσιου προγράμματος δράσης του Δήμου και των Νομικών Προσώπων του

ε. Εκπονείται με τη συμμετοχή όλων των εμπλεκόμενων

στ. Αξιοποιεί δείκτες επίδοσης

Με βάση αυτή τη στρατηγική ο Δήμος Ιωαννιτών θέτει ως όραμα την:

«Ενδυνάμωση του ρόλου και της θέσης του Δήμου Ιωαννιτών στον ευρύτερο κοινοτικό και εθνικό χώρο ως μείζον αστικό- διοικητικό κέντρο με έμφαση στην προώθηση της βιώσιμης ανάπτυξης, της ποιότητας του περιβάλλοντος και της διατήρησης της κοινωνικής συνοχής».

Το αναπτυξιακό όραμα του Δήμου Ιωαννιτών εστιάζει στη διαμόρφωση μιας συγκεκριμένης πολιτικής με επίκεντρο την αστική, οικονομική, κοινωνική, περιβαλλοντική και πολιτιστική αναζωογόνηση, η οποία αναζητά άμεσα (μεσοπρόθεσμα) ορατά αποτελέσματα και για αυτό το λόγο αποτελεί «οδηγό» στο πλαίσιο σχεδιασμού και υλοποίησης του Επιχειρησιακού Προγράμματος του Δήμου.

Βασικές αρχές του σχεδιασμού της στρατηγικής για την προγραμματική περίοδο 2016-2019 αποτελούν:

- Η πολυκεντρική ανάπτυξη και η εδαφική συνοχή ως κύριες επιλογές αειφορικής διαχείρισης του χώρου
- Η αντιστροφή της αστικής διάχυσης μέσω της προώθησης της αρχής της «συμπαγούς πόλης» και παράλληλα, η ένταξη του κεντρικού πυρήνα, της περιαστικής ζώνης, των περιμετρικών περιοχών και της άμεσα επηρεαζόμενης υπαίθρου σε ενιαίες τοπικές στρατηγικές ανάκαμψης, αναβάθμισης και ανάπτυξης
- Η ανάκτηση του δημόσιου χώρου
- Ο σχεδιασμός για τον πολίτη (και όχι για τα ΙΧ) με στόχο την πρόσβαση χωρίς περιορισμούς και τη βιώσιμη κινητικότητα
- Η προστασία του δομημένου και φυσικού περιβάλλοντος
- Η μείωση των εκπομπών αέριων ρύπων



- Η στήριξη των αδύναμων πληθυσμιακών ομάδων
- Η ενίσχυση των δομών απασχόλησης
- Η ενεργοποίηση της συμμετοχικής διαδικασίας στη λήψη των αποφάσεων
- Η ανάπτυξη της επιχειρηματικότητας και η διατήρηση του κοινωνικού ιστού.

Η λογική του Επιχειρησιακού Σχεδιασμού στοχεύει, μέσα από τη βέλτιστη διαχείριση των ιδίων πόρων του Δήμου και την μέγιστη αξιοποίηση των Επιχειρησιακών Προγραμμάτων της Π.Π. 2014 - 2020, στην ενίσχυση της αποδοτικότητας των πόρων και την έμφαση σε υψηλής προστιθέμενης αξίας αποτελέσματα, με τη δημιουργία «λογικών συνδέσεων» ανάμεσα στις αναπτυξιακές ανάγκες και στην εκμετάλλευση «έξυπνων συνεργειών». Σε αυτό το πλαίσιο, ο Επιχειρησιακός Σχεδιασμός του Δήμου Ιωαννιτών διαμορφώνει μια σύνθετη, «Εσωτερική Λογική Παρέμβασης» με εξωστρεφή δυναμική, η οποία καταλήγει σε ένα σύνθετο αλλά συγκεκριμένο μίγμα στρατηγικής που κατ' ελάχιστον ενσωματώνει τα εξής:

- Αναγνωρίζει την πολύπλευρη σύνθεση του νέου, εκτεταμένου Δήμου καθώς και την άμεση διασύνδεση με γειτονικούς Δήμους.
- Αναγνωρίζει την ισχυρή διαλειτουργικότητα του Δήμου, σαν κέντρο διοίκησης, μεταφορών και ανάπτυξης.
- Ιεραρχεί τις παρεμβάσεις ως προς την άμεση συμβολή τους στην αστική και κοινωνική αναζωογόνηση του Δήμου Ιωαννιτών, θέτοντας συγκεκριμένα χρονικά όρια και λαμβάνοντας υπόψη τα κρίσιμα έργα που πραγματοποιούνται ή προγραμματίζονται να εκτελεστούν.
- Αναδεικνύει τον πολιτισμό σε συνδυασμό με το φυσικό περιβάλλον ως δυναμική αιχμή προβολής και ανάπτυξης του Δήμου, ενδυναμώνοντας τις υποδομές και τις δράσεις που προωθούν την ιστορικότητα και την πολύ - πολιτισμικότητα της περιοχής.
- Μεριμνά για τη βελτίωση των όρων ποιότητας ζωής των κατοίκων, των εργαζομένων και των επισκεπτών, συμπεριλαμβανομένων των χώρων πρασίνου, άθλησης, των μετακινήσεων, της κυκλοφορίας και της στάθμευσης.
- Διασφαλίζει την κοινωνική συνοχή σε επίπεδο Δημοτικής Κοινότητας και γειτονιάς, μέσα από την ισότιμη πρόσβαση των Δημοτών και των κατοίκων της Πόλης σε κοινωνικές και προνοιακές υπηρεσίες και παροχές.
- Αξιοποιεί τις νέες τεχνολογίες και την καινοτομία, ως βασικά εργαλεία στήριξης της αστικής και κοινωνικής αναζωογόνησης.

4.3.4. Ολοκληρωμένο Σχέδιο Αστικής Ανάπτυξης (ΟΣΑΑ) Δήμου Ιωαννιτών

Σκοπός του Ολοκληρωμένου Σχεδίου Αστικής Ανάπτυξης του Δήμου Ιωαννιτών που συντάχθηκε το 2010 και υλοποιήθηκε στην προηγούμενη προγραμματική περίοδο ήταν η ανασυγκρότηση και βιώσιμη οικονομική και κοινωνική ανάπτυξη της περιοχής παρέμβασης μέσω της:

- αισθητικής και λειτουργικής αναβάθμισης του οικιστικού περιβάλλοντος,
- κοινωνίας της πληροφορίας,
- ενίσχυσης της τοπικής οικονομίας,
- διαφύλαξης του Πολιτισμού – προώθησης του Αθλητισμού – ενίσχυση της Κοινωνικής
- Πρόνοιας.

Με συνολικό προϋπολογισμό 15.213.500,00 €, στο Σχέδιο περιλήφθηκαν έργα για την ολοκληρωμένη αστική ανάπτυξη της περιοχής του ΔΔ Ιωαννίνων που περικλείεται από τις οδούς:



Καλπακίου - 8ης Μεραρχίας – Λεωφόρος Γ. Παπανδρέου – Πατριάρχου Ευαγγελίδου – Πλατεία Μαβίλη – Καραμανλή – Εθνικής Αντιστάσεως – Γαριβάλδη – Μετσόβου – Αγ. Μαρίνας – Ιατρίδου – Μπιζανίου – ΚΑ΄ Φεβρουαρίου – Κενάν Μεσσαρέ – Λεωφόρος Δομπόλη – Σουλίου – Σπύρου Λάμπρου – Μεγάλου Αλεξάνδρου – Λεωφόρος Μακρυγιάννη (μέχρι συναντήσεως με οδό Καλπακίου).

Μέσα από τη σύνθεση των αναπτυξιακών ζητημάτων η στρατηγική οι σκοποί και στόχοι που διέπουν το Ολοκληρωμένο Σχέδιο Αστικής Ανάπτυξης του Δήμου Ιωαννιτών. Αυτοί θα πρέπει να συνάδουν με τις παρακάτω βασικές προτεραιότητες των ΟΣΑΑ:

1. Η δημιουργία και εξασφάλιση υψηλής ποιότητας δημόσιων χώρων
2. Ο εκσυγχρονισμός των δικτύων υποδομής
3. Η βελτίωση της ενεργειακής αποδοτικότητας
4. Η προώθηση της καινοτομίας και η ανάπτυξη επιχειρηματικότητας
5. Η βιώσιμη αναβάθμιση του φυσικού και δομημένου περιβάλλοντος
6. Η ενίσχυση της τοπικής οικονομίας και της τοπικής αγοράς εργασίας
7. Η προώθηση δυναμικών πολιτικών επιμόρφωσης και κατάρτισης ιδιαίτερα για παιδιά και νέους
8. Η προώθηση των αποδοτικών και προσιτών συστημάτων αστικής μεταφοράς
9. Η εξασφάλιση κοινωνικής συνοχής

Σύμφωνα λοιπόν και με τον Γενικό Στόχο των ΟΣΑΑ, που είναι η ανασυγκρότηση και βιώσιμη οικονομική και κοινωνική ανάπτυξη της περιοχής παρέμβασης, οι στρατηγικοί στόχοι του ΟΣΑΑ του Δήμου Ιωαννιτών είναι οι εξής:

➤ **Αισθητική και λειτουργική αναβάθμιση του οικιστικού περιβάλλοντος- Αειφορική ανάπτυξη**

Μέσα από την αναβάθμιση του οικιστικού περιβάλλοντος, σκοπεύουμε στη βελτίωση της αισθητικής και της λειτουργικότητας του. Από την παρέμβαση αυτή θα ωφεληθούν τόσο η επιχειρηματικότητα όσο και η καθημερινή ζωή των κατοίκων και των επισκεπτών. Επιπλέον, προωθείται η κοινωνική συνοχή με τη βελτίωση των υποδομών για άτομα με ειδικές ανάγκες. Έργα όπως πεζοδρομήσεις, αναπλάσεις πάρκων, δημιουργία χώρων εξυπηρέτησης καθημερινών αναγκών των πολιτών κ.ά. εντάσσονται στον στόχο αυτόν.

➤ **Κοινωνία της Πληροφορίας – Ψηφιακή Σύγκλιση**

Σημαντικός στρατηγικός στόχος του ΟΣΑΑ είναι η εκμετάλλευση των δυνατοτήτων που προσφέρουν οι νέες τεχνολογίες στο χώρο της πληροφορικής και των επικοινωνιών, με επίκεντρο το δίκτυο οπτικών ινών που εγκαταστάθηκε πρόσφατα στην περιοχή παρέμβασης, αλλά και σε όλη την πόλη, προς όφελος της επιχειρηματικής κοινότητας, της κοινωνίας των πολιτών και της αποτελεσματικότερης επικοινωνίας Δήμου – πολιτών. Αποτελεί δε κεντρική στρατηγική επιλογή του Δήμου η παροχή δωρεάν ασύρματης πρόσβασης στο διαδίκτυο για τους πολίτες και τους επισκέπτες της περιοχής, η οποία θα πρέπει πλέον να θεωρείται ως θεμελιώδες δικαίωμα.

➤ **Ενίσχυση της τοπικής οικονομίας**

Η τοπική οικονομία θα τονωθεί μέσω της ενίσχυσης του τουριστικού προφίλ και κατ' επέκταση την αύξηση της επισκεψιμότητας της περιοχής παρέμβασης καθώς επίσης και με δράσεις που αποσκοπούν στην τόνωση της επισκεψιμότητας στην περιοχή του εμπορικού κέντρου. Ειδικά για το εμπορικό κέντρο της πόλης, στόχος είναι να δημιουργηθεί σταδιακά όλη η περιοχή σαν ενιαίος χώρος όπου ο πολίτης να μην βλέπει το χώρο καθαρά για τις αγορές του αλλά ως ένας χώρος όπου μπορεί να κάνει βόλτα με τα παιδιά του χωρίς αυτοκίνητα και θορύβους, ένας χώρος όπου θα περάσει ευχάριστα τον ελεύθερο χρόνο του.



➤ **Διαφύλαξη του Πολιτισμού – Προώθηση του Αθλητισμού – Ενίσχυση της Κοινωνικής Πρόνοιας**

Σκοπός του τέταρτου στρατηγικού στόχου είναι ουσιαστικά η βελτίωση της ποιότητας ζωής των κατοίκων της περιοχής αλλά και η διαφύλαξη των επιμέρους στοιχείων που απαρτίζουν την πλούσια πολιτιστική κληρονομιά μας. Έτσι, στα πλαίσια του στόχου θα ενισχυθούν πνευματικές και πολιτιστικές δραστηριότητες ενώ θα δοθεί και μέριμνα για την καθημερινή άθληση των κατοίκων μέσα από την δημιουργία και αναβάθμιση αθλητικών χώρων. Τέλος, θα ενισχυθούν οι υποδομές των δικτύων κοινωνικής πρόνοιας (για παράδειγμα ΚΑΠΗ, παιδικοί και βρεφονηπιακοί σταθμοί κλπ).

4.3.5. Περιφερειακό Επιχειρησιακό Πρόγραμμα (ΠΕΠ) Ηπείρου 2014-2020

Αποτελεί ένα από τα 13 Περιφερειακά Επιχειρησιακά Προγράμματα της περιόδου 2014-2020 έχει συνολικό π/υ (σε όρους Δημόσιας Δαπάνης) 325.846.893 ευρώ, εκ των οποίων το ποσό των 260.677.513 ευρώ είναι η συμμετοχή της Ευρωπαϊκής Ένωσης (μέσω του Ευρωπαϊκού Ταμείου Περιφερειακής Ανάπτυξης και του Ευρωπαϊκού Κοινωνικού Ταμείου) και 65.169.380 ευρώ είναι η εθνική συμμετοχή.

Μέσα από μια διαρκή διαδικασία δημόσιας διαβούλευσης, η Περιφέρεια έχει ως όραμα «να καταστεί αξιολύπητη και αυτοτροφοδοτούμενη, έχοντας εξωστρεφή ανάπτυξη, εστιασμένη στις παραγωγικές δραστηριότητες που αποτελούν συγκριτικά πλεονεκτήματα και ενισχύουν την τοπική ταυτότητα, με σεβασμό στο περιβάλλον, την ιστορία και τον πολίτη της Ηπείρου».

Για την επίτευξη του οράματος διαμορφώθηκε ένα πλέγμα 5 Στρατηγικών Στόχων:

- Ενίσχυση της περιφερειακής ανταγωνιστικότητας με ανάπτυξη της καινοτομίας και των ΤΠΕ (ΣΣ1)
- Προστασία του περιβάλλοντος και αειφόρος ανάπτυξη (ΣΣ2)
- Ενίσχυση υποδομών μεταφορών (ΣΣ3)
- Ενίσχυση υποδομών εκπαίδευσης, υγείας και πρόνοιας (ΣΣ4)
- Ανάπτυξη ανθρώπινου δυναμικού, κοινωνική ένταξη και καταπολέμηση διακρίσεων (ΣΣ5)

Το ΠΕΠ Ηπείρου περιλαμβάνει 5 Άξονες Προτεραιότητας (πλην αυτών της Τεχνικής Βοήθειας) οι οποίοι αντιστοιχίζονται στους παραπάνω Στρατηγικούς Στόχους. Επιπρόσθετα, κάθε άξονας προτεραιότητας συνδέεται με συγκριμένους θεματικούς στόχους της Στρατηγικής Ευρώπη 2020 μέσω των οποίων θα επιτευχθούν οι στόχοι και οι προτεραιότητες της Περιφέρειας.

Παρακάτω παρουσιάζονται οι Άξονες Προτεραιότητας σε σχέση με τους θεματικούς στόχους:

- ΑΠ 1: Ενίσχυση της περιφερειακής ανταγωνιστικότητας με ανάπτυξη της καινοτομίας και των ΤΠΕ (ΘΣ 1 - ΘΣ 2 - ΘΣ 3)
- ΑΠ 2: Προστασία του περιβάλλοντος και αειφόρος ανάπτυξη (ΘΣ 4 - ΘΣ 5 - ΘΣ 6)
- ΑΠ 3: Ενίσχυση υποδομών μεταφορών (ΘΣ 7)
- ΑΠ 4: Ενίσχυση υποδομών εκπαίδευσης, υγείας και πρόνοιας (ΘΣ 9 - ΘΣ 10, που περιλαμβάνει Επενδυτικές Προτεραιότητες ΕΤΠΑ).
- ΑΠ 5: Ανάπτυξη ανθρώπινου δυναμικού, κοινωνική ένταξη και καταπολέμηση διακρίσεων (ΘΣ 8 – ΘΣ 9, περιλαμβάνει Επενδυτικές Προτεραιότητες ΕΚΤ).

Οι Άξονες Προτεραιότητας εξειδικεύονται στα κάτωθι επίπεδα:



- Επενδυτικές Προτεραιότητες
- Ειδικοί Στόχους
- Τύποι Δράσεων

Η Στρατηγική ΒΑΑ του Δήμου Ιωαννιτών συνδέεται και με τους 5 Στρατηγικούς Στόχους του ΠΕΠ (και κατ' επέκταση και τους αντίστοιχους Άξονες Προτεραιότητας). Αναλυτικά, η σύνδεση της Στρατηγικής με τους Άξονες Προτεραιότητας, τις Επενδυτικές Προτεραιότητες, τους Ειδικούς Στόχους και τους Τύπους Δράσεων του ΠΕΠ παρουσιάζεται στις ενότητες 3 και 4 παρακάτω.

4.3.6. Το πρότυπο χωρικής ανάπτυξης του Επιχειρησιακού Προγράμματος της Περιφέρειας Ηπείρου 2015-2019

Στο Επιχειρησιακό Πρόγραμμα της Περιφέρειας Ηπείρου 2015-2019, η Περιφέρεια έχει ως όραμα να καταστεί «αξιοβίωτη και αυτοτροφοδοτούμενη, έχοντας εξωστρεφή ανάπτυξη, εστιασμένη στις παραγωγικές δραστηριότητες που αποτελούν συγκριτικά πλεονεκτήματα και ενισχύουν την τοπική ταυτότητα, με σεβασμό στο περιβάλλον, την ιστορία και τον πολίτη της Ηπείρου».

Το Επιχειρησιακό Πρόγραμμα της Περιφέρειας Ηπείρου 2015-2019 διαρθρώνεται στους παρακάτω άξονες προτεραιότητας:

(Α.Π. 1): Ενίσχυση υποδομών -προστασία περιβάλλοντος & ποιότητα ζωής

(Α.Π. 2): Κοινωνική Μέριμνα, Υγεία, Παιδεία & Αθλητισμός

(Α.Π. 3): Τοπική Οικονομία & Απασχόληση

(Α.Π. 4): Βελτίωση Διοικητικής Ικανότητας

Οι παραπάνω άξονες προτεραιότητας είναι σε συνάφεια με τους Άξονες Προτεραιότητας του ΠΕΠ Ηπείρου 2014-2020.

4.3.7. Η Αναθεώρηση του Περιφερειακού Πλαισίου Χωροταξικού Σχεδιασμού και Αειφόρου Ανάπτυξης

Για το ΠΕΠ Ηπείρου 2014-2020 αποτελεί προτεραιότητα η ολοκλήρωση του χωροταξικού σχεδιασμού με βάση το ν.4269/2014 «Χωροταξική και πολεοδομική μεταρρύθμιση – Βιώσιμη ανάπτυξη».

Κεντρική κατεύθυνση για το σύνολο των παραγωγικών δραστηριοτήτων της Περιφέρειας αποτελεί η ενίσχυση της εξωστρέφειας. Ειδικότερα, απαιτείται προσαρμογή των αναπτυξιακών πρωτοβουλιών στο νέο γεωπολιτικό χάρτη της περιοχής:

1. Αξιοποίηση της θέσης της περιφέρειας στον άξονα Αδριατικής – Ιονίου με έμφαση στους τομείς του τουρισμού, της ενέργειας και των μεταφορών.
2. Αναδιαμόρφωση των εμπορικών, πολιτισμικών, παραγωγικών σχέσεων με την Αλβανία, εν όψει και της πρόβλεψης για είσοδό της στην ΕΕ.
3. Ενίσχυση και προβολή του ρόλου των αστικών κέντρων και ιδιαίτερα των Ιωαννίνων ως πόλων εκπαίδευσης, έρευνας, καινοτομίας, εμπορίου, τουρισμού και παροχής υπηρεσιών



- υγείας. Στόχος η γεωπολιτική και λειτουργική αναβάθμιση των σημαντικών πόλων της Περιφέρειας στον χώρο των Δυτικών Βαλκανίων.
4. Διαμόρφωση αναπτυξιακών αξόνων και πόλων διαπεριφερειακής και διεθνούς εμβέλειας μέσα από την αξιοποίηση των υφιστάμενων και προγραμματισμένων μεταφορικών υποδομών (Εγνατία, Δυτικός άξονας, λιμένας Ηγουμενίτσας, αεροδρόμιο Ιωαννίνων, Σιδηρόδρομος).
 5. Ενίσχυση, εκσυγχρονισμός και καθετοποίηση των παραγωγικών δραστηριοτήτων, προβολή και κατοχύρωση των προϊόντων του πρωτογενούς τομέα της Ηπείρου στα οποία έχει, ή μπορεί σχετικά εύκολα να διαμορφώσει συγκριτικό πλεονέκτημα (κρέας, γαλακτοκομικά, ιχθυοκαλλιέργειες, λάδι, προϊόντα ΠΟΠ/ΠΓΕ κλπ.) και σύνδεσή τους με την τουριστική δραστηριότητα.
 6. Στοχευμένη υποστήριξη της μεταποιητικής δραστηριότητας ώστε να βελτιωθεί η ανταγωνιστικότητα και να ενισχυθεί η εξωστρέφεια του τομέα. Η δράση αυτή έχει το χαρακτήρα εκσυγχρονισμού και υλοποιείται μέσα από τη σύνδεση της μεταποίησης με την έρευνα και την καινοτομία στη βάση της αξιοποίησης των τοπικών πόρων. Ιδιαίτερη έμφαση στην σύνδεση της μεταποίησης με τον πρωτογενή τομέα. Στόχος η ενίσχυση των εξαγωγών τελικών καταναλωτικών προϊόντων.
 7. Χωρικά και παραγωγικά στοχευμένη προσέλκυση επενδύσεων ιδιαίτερα στους τομείς βιομηχανίας, μεταφορών και τουρισμού.
 8. Αξιοποίηση του συνόλου των τουριστικών πόρων της περιφέρειας με στόχο τη συγκρότηση πολυθεματικών τουριστικών δικτύων. Η διαφοροποίηση της ταυτότητας του τουριστικού προϊόντος της Ηπείρου σε σχέση με τον ανταγωνισμό της ευρύτερης περιοχής πρέπει να στηρίζεται στην ποικιλία και την ποιότητα των τουριστικών πόρων και την έντονη εναλλαγή του φυσικού και πολιτισμικού περιβάλλοντος.
 9. Ενίσχυση της δικτύωσης με τους τουριστικούς προορισμούς των νησιών του Βορείου Ιονίου (Κέρκυρα, Παξοί, Λευκάδα), μέσα από τη διαμόρφωση κυρίως συμπληρωματικού και δευτερευόντως ανταγωνιστικού τουριστικού προϊόντος.
 10. Ανάδειξη, αξιοποίηση και προστασία φυσικού και πολιτιστικού πλούτου και ενίσχυση προβολής της ιδιαιτερότητάς του.

4.3.8. Περιφερειακή Στρατηγική Έξυπνης Εξειδίκευσης (RIS3)

Σύμφωνα με το κείμενο στρατηγικής για την Έξυπνη Εξειδίκευση, η Περιφέρεια Ηπείρου διαθέτει συγκριτικά πλεονεκτήματα, ικανότητα ανάπτυξης και ενσωμάτωσης καινοτομίας, νέες επιχειρηματικές ιδέες και ικανότητα μόχλευσης ιδιωτικών κεφαλαίων στους παρακάτω τομείς:

- Πρωτογενής Τομέας & Μεταποίησή του
- Βιομηχανία της Εμπειρίας
- ΤΠΕ και Νεανική Επιχειρηματικότητα
- Υγεία - Ευεξία

Οι 4 αυτοί τομείς εμπλέκονται και αλληλεπιδρούν μεταξύ τους.

Ο αγροτοδιατροφικός τομέας μπορεί να αποτελέσει τομέα ανάπτυξης της Περιφέρειας τόσο όσον αφορά την αυτάρκειά της, αλλά και την κάλυψη αναγκών της υπόλοιπης Ελλάδας και την υλοποίηση εξαγωγών. Επίσης, μπορεί να επηρεάσει την αύξηση της αξίας του τουριστικού



προϊόντος μέσα από την ολοκληρωμένη ανάπτυξη και παραγωγή τοπικών προϊόντων και γαστρονομίας.

Η Βιομηχανία της Εμπειρίας (συμπεριλαμβανομένου του τουρισμού, του πολιτισμού και της δημιουργικής βιομηχανίας) θα επικεντρωθεί στην αναβάθμιση του τουριστικού προϊόντος με χρήση πράσινων τεχνολογιών, θα αναπτύξει την δημιουργική βιομηχανία (άλλωστε υπάρχει ο κλάδος της αργυροχρυσοχοΐας ο οποίος πρέπει να μετεξελιχθεί) και θα δώσει βαρύτητα στον εναλλακτικό τουρισμό. Ο τουρισμός απαιτεί ένα ιδιαίτερο είδος πολιτικής απορρόφησης καινοτομιών, καθώς δεν δημιουργεί την τεχνολογία, αλλά κυρίως τη χρησιμοποιεί. Σημαντικός παράγοντας αύξησης της αξίας του τουριστικού προϊόντος είναι η ανάδειξη του πολιτισμικού δυναμικού της περιοχής μέσα από καινοτόμους συνδυασμούς προορισμών ξεκούρασης και γνώσης (δίκτυο θεάτρων).

Η ακαδημαϊκή κοινότητα αποτελεί σημαντικό παράγοντα παραγωγής γνώσης στην Περιφέρεια, ιδιαίτερα στους τομείς της πληροφορικής και της ιατρικής, και μπορεί να συμβάλει ουσιαστικά στην ανάπτυξη της νεανικής επιχειρηματικότητας. Πολλά από τα ερευνητικά αποτελέσματα που παράγονται έχουν σημαντική αναγνώριση, αλλά σπάνια οδηγούν σε επιχειρηματικότητα. Ιδιαίτερα ο τομέας της πληροφορικής έχει σημαντική ακαδημαϊκή υποστήριξη και έχει δημιουργήσει το 80% τουλάχιστον των νέων εταιρειών που έχουν εγκατασταθεί στο Τεχνολογικό Πάρκο. Ο χώρος αυτός μπορεί να αποτελέσει σημαντικό παράγοντα τόνωσης της νεανικής επιχειρηματικότητας αλλά και ανασταλτικό παράγοντα στο ισχυρό brain drain που χαρακτηρίζει την Περιφέρεια.

Ο κλάδος της Υγείας χαρακτηρίζεται ως ένας χώρος υψηλής πυκνότητας και κινητικότητας στην Περιφέρεια και σημαντικός τομέας εξειδίκευσης όσον αφορά στην παραγωγή γνώσης και νέων ιδεών, καθώς και στην προσφορά ιατρικών υπηρεσιών σε έναν μεγάλο αριθμό κατοίκων αλλά και επισκεπτών από την Ελλάδα και το εξωτερικό. Έτσι διαφαίνεται ότι υπάρχουν τα απαραίτητα στοιχεία στην Περιφέρεια ώστε να μπορεί να αναπτύξει επιχειρηματική εξειδίκευση στον χώρο αυτό.

4.3.9. Στρατηγική «Ευρώπη 2020»

Η Ευρωπαϊκή Ένωση καταβάλλει κάθε δυνατή προσπάθεια για να ξεπεράσει την κρίση και να δημιουργήσει τις προϋποθέσεις για μια πιο ανταγωνιστική οικονομία με περισσότερες θέσεις εργασίας.

Στόχος της στρατηγικής Ευρώπη 2020 είναι η προαγωγή μιας ανάπτυξης: έξυπνης, με αποτελεσματικότερες επενδύσεις στην εκπαίδευση, την έρευνα και την καινοτομία· βιώσιμης, χάρη στην αποφασιστική μετάβαση σε μια οικονομία χαμηλών εκπομπών άνθρακα· και χωρίς αποκλεισμούς, με ιδιαίτερη έμφαση στη δημιουργία θέσεων εργασίας και τη μείωση της φτώχειας.

Η στρατηγική επικεντρώνεται σε πέντε φιλόδοξους στόχους στους τομείς **της απασχόλησης, της καινοτομίας, της εκπαίδευσης, της μείωσης της φτώχειας και του κλίματος/της ενέργειας.**

Η Ευρώπη 2020 προτάσσει τρεις αλληλοενισχυόμενες προτεραιότητες:

- Έξυπνη ανάπτυξη: ανάπτυξη μιας οικονομίας βασιζόμενης στη γνώση και την καινοτομία.
- Διατηρήσιμη ανάπτυξη: προώθηση μιας πιο αποδοτικής στη χρήση πόρων, πιο πράσινης και πιο ανταγωνιστικής οικονομίας.
- Ανάπτυξη χωρίς αποκλεισμούς: μια οικονομία με υψηλή απασχόληση που θα επιτυγχάνει κοινωνική και εδαφική συνοχή.

Προς τούτο, η Ευρώπη 2020 προτείνει τους εξής πρωταρχικούς στόχους για την ΕΕ:

- 75% του πληθυσμού μεταξύ 20-64 ετών πρέπει να έχει απασχόληση.



- 3% του ΑΕΠ της ΕΕ πρέπει να επενδύεται σε Ε&Α.
- Οι στόχοι του «20/20/20» ως προς το κλίμα/την ενέργεια πρέπει να έχουν επιτευχθεί (περιλαμβανομένης της αύξησης σε 30% του ποσοστού μείωσης των εκπομπών εφόσον οι συνθήκες το επιτρέπουν).
- Το ποσοστό των ατόμων που εγκαταλείπουν πρόωρα τη σχολική εκπαίδευση πρέπει να είναι μικρότερο από 10% και τουλάχιστον 40% των νέων πρέπει να έχουν πτυχίο τριτοβάθμιας εκπαίδευσης.
- Ο αριθμός των ατόμων που κινδυνεύουν από φτώχεια πρέπει να μειωθεί κατά 20 εκατομμύρια.



Ενότητα 5. Σχέδιο Δράσης

5.1. Γενικό πλαίσιο

Στην ενότητα αυτή παρουσιάζεται ο επιχειρησιακός σχεδιασμός μέσω του οποίου θα επιτευχθεί η εφαρμογή της Στρατηγικής ΒΑΑ του Δήμου Ιωαννιτών. Ειδικότερα αναπτύσσεται Σχέδιο Δράσης το οποίο εξειδικεύει τη στρατηγική και προσδιορίζει τις παρεμβάσεις που απαιτούνται για την αποτελεσματική υλοποίηση αυτής.

Στο πλαίσιο του Σχεδίου Δράσης κάθε **Άξονας Παρέμβασης** της Στρατηγικής αναλύεται ως προς τα κάτωθι:

- Τους **Ειδικούς Στόχους** (ΕΣ) που θα πρέπει να επιτευχθούν.
- Τους **Τύπους Δράσεων** (Τ.Δ.), μέσω των οποίων θα επιτευχθούν οι ειδικοί στόχοι.
- Τα **Έργα** τα οποία εξειδικεύουν τους Τύπους Δράσεων.

Στις υπο-ενότητες που ακολουθούν παρουσιάζονται:

- Οι Ειδικοί Στόχοι και τα αποτελέσματα που αναμένεται να επιτευχθούν.
- Οι Τύποι Δράσεων και οι επιμέρους δράσεις (έργα) μέσω των οποίων θα επιτευχθούν οι Ειδικοί Στόχοι.
- Η συνολική αποτύπωση του Σχεδίου Δράσης σε επίπεδο Αξόνων Παρέμβασης, Ειδικών Στόχων, Τύπων Δράσεων, Έργων.
- Η ωριμότητα των προτεινόμενων παρεμβάσεων.
- Ο χρονικός προγραμματισμός του Σχεδίου Δράσης.

5.2. Ειδικοί στόχοι και αναμενόμενα αποτελέσματα

Το Σχέδιο Δράσης περιλαμβάνει 8 Ειδικούς Στόχους μέσω των οποίων θα επιτευχθεί η Στρατηγική ΒΑΑ του Δήμου Ιωαννιτών. Παρακάτω παρουσιάζονται ανά Άξονα Παρέμβασης, οι Ειδικοί Στόχοι της Στρατηγικής ΒΑΑ και τα αναμενόμενα αποτελέσματα αυτών.

Πίνακας 38: Παρουσίαση Αξόνων Προτεραιότητας Στρατηγικής ΒΑΑ, Ειδικών Στόχων και αναμενόμενων αποτελεσμάτων

Άξονας Παρέμβασης	Ειδικός Στόχος (ΕΣ)	Αναμενόμενα αποτελέσματα
ΑΠ1 Βελτίωση της ελκυστικότητας και της ανταγωνιστικότητας του μητροπολιτικού κέντρου των Ιωαννίνων	ΕΣ.1.1 Αύξηση της επίδρασης της φυσικής και πολιτιστικής κληρονομιάς στην ελκυστικότητα και ανταγωνιστικότητα του μητροπολιτικού κέντρου	Μέσω του συγκεκριμένου ΕΣ επιδιώκεται η αύξηση της επισκεψιμότητας του μητροπολιτικού κέντρου και ειδικά σε χώρους φυσικής και πολιτιστικής κληρονομιάς.
	ΕΣ.1.2 Βελτίωση του αστικού περιβάλλοντος με την αναζωογόνηση και αναβάθμιση περιοχών του μητροπολιτικού κέντρου	Μέσω του συγκεκριμένου ΕΣ επιδιώκεται η αποτροπή της κοινωνικής και περιβαλλοντικής υποβάθμισης περιοχών του μητροπολιτικού κέντρου και η βελτίωση της ελκυστικότητάς του



Άξονας Παρέμβασης	Ειδικός Στόχος (ΕΣ)	Αναμενόμενα αποτελέσματα μέσω των αστικών αναπλάσεων.
ΑΠ2: Προσαρμογή στις αρχές της Ευφυούς Πόλης	ΕΣ.2.1 Ενίσχυση του βαθμού παροχής ηλεκτρονικών υπηρεσιών από τον Δήμο προς τους πολίτες μέσω της υιοθέτησης των αρχών της «Εξυπνης Τεχνολογίας Πληροφορικής και Επικοινωνίας - ICTs»	Μέσω του συγκεκριμένου ΕΣ επιδιώκεται η βελτίωση ποιότητας των παρεχόμενων υπηρεσιών του Δήμου προς του πολίτες με την ανάπτυξη ηλεκτρονικών εφαρμογών.
	ΕΣ.2.2 Μείωση της κατανάλωσης ενέργειας και βελτίωση της ενεργειακής απόδοσης του κτιριακού αποθέματος του Δήμου μέσω της υιοθέτησης των αρχών της «Εξυπνης Ενέργειας» και των «Ευφυών Δικτύων Ενέργειας»	Μέσω του συγκεκριμένου ΕΣ επιδιώκεται η βελτίωση της ενεργειακής απόδοσης του κτιριακού αποθέματος του Δήμου και η εξοικονόμηση ενέργειας που καταναλώνεται από τις δημοτικές υπηρεσίες στο πλαίσιο της λειτουργίας τους.
ΑΠ3: Βελτίωση της προσβασιμότητας και αναδιάταξη της αστικής κινητικότητας	ΕΣ.3.1 Βελτίωση της προσβασιμότητας στο ιστορικό και εμπορικό κέντρο καθώς και σε σημεία τουριστικού και πολιτιστικού ενδιαφέροντος	Μέσω του συγκεκριμένου ΕΣ επιδιώκεται η βελτίωση της αστικής κινητικότητας και προσβασιμότητας στις περιοχές παρέμβασης της ΒΑΑ.
ΑΠ4: Υποστήριξη ανθρώπινου δυναμικού, ενίσχυση της κοινωνικής συνοχής, καταπολέμηση της φτώχειας και των διακρίσεων	ΕΣ.4.1 Ενδυνάμωση των τοπικών δομών κοινωνικής πρόνοιας	Μέσω του συγκεκριμένου ΕΣ επιδιώκεται η κάλυψη των αναγκών ευπαθών ομάδων όπως είναι τα ΑμεΑ και η ενσωμάτωση αυτών στο κοινωνικό σύνολο.
	ΕΣ.4.2 Διευκόλυνση της πρόσβασης στην απασχόληση του τοπικού πληθυσμού με έμφαση στις ευπαθείς ομάδες	Μέσω του συγκεκριμένου ΕΣ επιδιώκεται: <ul style="list-style-type: none">• Η υποστήριξη ανέργων του Δήμου με υψηλά τυπικά προσόντα στην προσπάθειά τους για εύρεση εργασίας.• Η ανάπτυξη πλέγματος υπηρεσιών υποστήριξης ευπαθών ομάδων προκειμένου να συμμετάσχουν στην αγορά εργασίας, συμπεριλαμβανομένης της αυταπασχόλησης αλλά της αξιοποίησης των δυνατοτήτων της κοινωνικής οικονομίας.• Η κινητοποίηση του τοπικού δυναμικού για την υποστήριξη των ευπαθών ομάδων του Δήμου
ΑΠ5: Τεχνική υποστήριξη της εφαρμογής	ΕΣ 5.1 Υποστήριξη της εφαρμογής της Στρατηγικής ΒΑΑ	Μέσω του συγκεκριμένου ΕΣ επιδιώκεται η διασφάλιση της αποτελεσματικότητας και της ποιότητας στην υλοποίηση των



Άξονας Παρέμβασης	Ειδικός Στόχος (ΕΣ)	Αναμενόμενα αποτελέσματα
		παρεμβάσεων που προβλέπονται στη Στρατηγική ΒΑΑ.

5.3. Αναλυτική παρουσίαση προτεινόμενων παρεμβάσεων ανά Ειδικό Στόχο

Ακολουθεί αναλυτική παρουσίαση των προτεινόμενων παρεμβάσεων (Τύποι Δράσεων) για κάθε Ειδικό Στόχο, μέσω των οποίων θα επιτευχθούν τα αποτελέσματα που παρουσιάστηκαν παραπάνω.

Στο πλαίσιο αυτό, για κάθε Τύπο Δράσης παρέχονται στοιχεία όπως:

- Συνοπτική περιγραφή του φυσικού αντικείμενου, το οποίο περιλαμβάνει τα επιμέρους έργα που εξειδικεύουν τον Τύπο Δράσης. Σημειώνεται ότι τα έργα αυτά χαρακτηρίζονται ως α' ή β' προτεραιότητας.

Ως «α' προτεραιότητας» χαρακτηρίζονται οι κύριες παρεμβάσεις για την επίτευξη της Στρατηγικής (με την έννοια ότι και μόνο αυτές να πραγματοποιηθούν το Στρατηγικό Σχέδιο θα είναι ολοκληρωμένο).

Ως «β' προτεραιότητας» χαρακτηρίζονται συμπληρωματικές παρεμβάσεις οι οποίες θα υλοποιηθούν εφόσον προκύψουν διαθέσιμοι πόροι από την υλοποίηση των κύριων δράσεων ή δύναται να υλοποιηθούν στο πλαίσιο άλλων πηγών χρηματοδότησης (εκτός του ΠΕΠ Ηπείρου).

- Ωφελούμενοι των παρεμβάσεων.
- Δικαιούχοι
- Προϋπολογισμός και πηγή χρηματοδότησης
- Χρονικός προγραμματισμός (αφορά τα έργα α' προτεραιότητας)
- Σύνδεση με το ΠΕΠ Ηπείρου σε επίπεδο Επενδυτικής Προτεραιότητας, Ειδικού Στόχου, Τύπου Δράσης και Δεικτών Εκροών και Αποτελέσματος). Διευκρινίζεται ότι η σύνδεση της Στρατηγικής ΒΑΑ με το ΠΕΠ Ηπείρου γίνεται μόνο για τα έργα α' προτεραιότητας αυτής.

Σε ό,τι αφορά τον βαθμό ωριμότητας των έργων α' προτεραιότητας γίνεται αναφορά σε ξεχωριστή παράγραφο (παρ. 5.6) στην οποία παρατίθενται στοιχεία για το βαθμό ωριμότητας σε επίπεδο μελετών και λοιπών ενεργειών.

Επίσης, σημειώνεται ότι για τους ωφελούμενους των παρεμβάσεων, θα λαμβάνονται υπόψη οι αρχές για την ίση μεταχείριση των δύο φύλων, την αποφυγή οποιασδήποτε διάκρισης που βασίζεται στο φύλο, την εθνικότητα, τη θρησκεία, την ύπαρξη αναπηρίας, της ηλικίας ή του γενετήσιου προσανατολισμού. Επιπρόσθετα, για την εξασφάλιση της προσβασιμότητας των ΑμεΑ σημειώνονται τα εξής:

- Θα λαμβάνεται υπόψη το σχετικό θεσμικό πλαίσιο στις παρεμβάσεις της ΒΑΑ.
- Στις ενέργειες δημοσιότητας της ΒΑΑ θα ληφθεί μέριμνα για την εξασφάλιση της πρόσβασης των ατόμων με αναπηρία στην ενημέρωση.

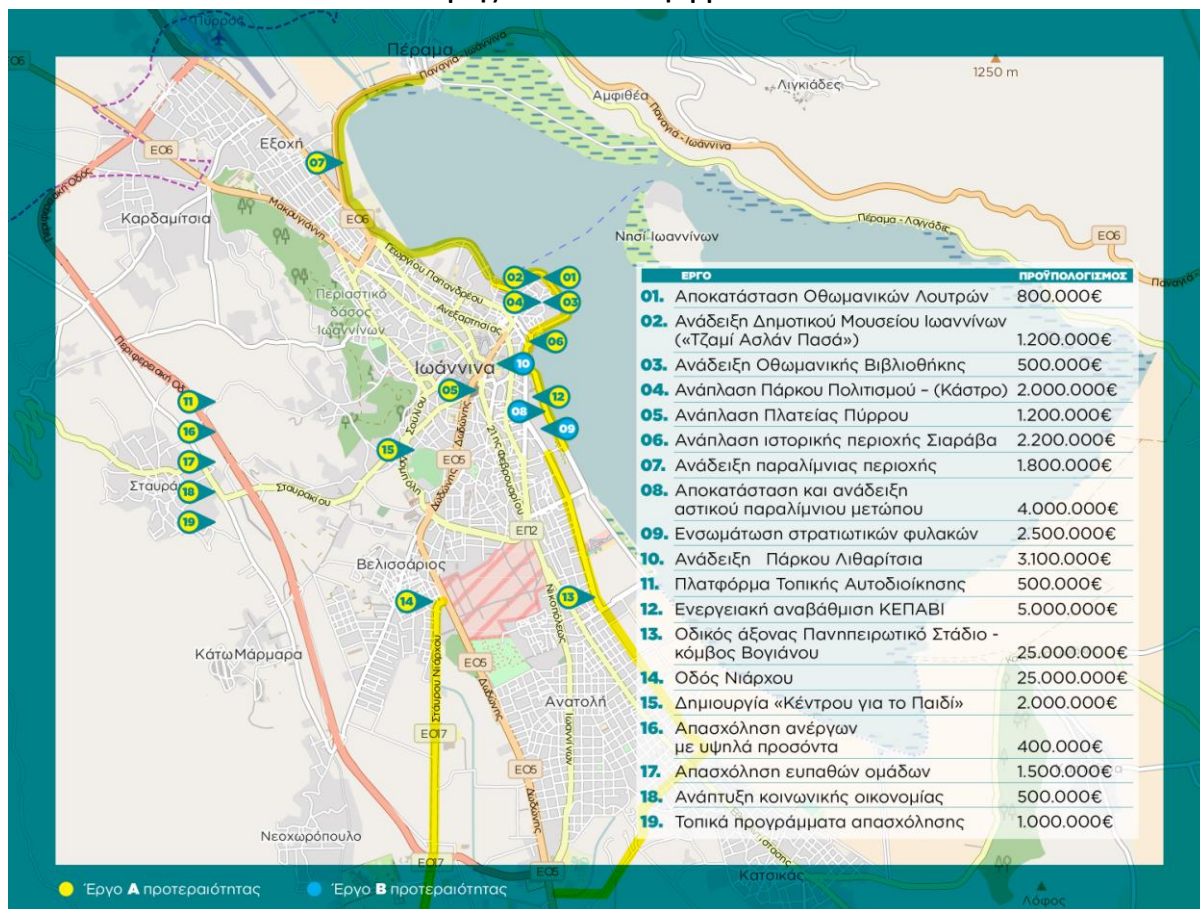


- Στις παρεμβάσεις του Ευρωπαϊκού Κοινωνικού Ταμείου, τα ΑμεΑ αποτελούν μια από τις ομάδες-στόχο των σχετικών δράσεων

Επιπρόσθετα αναφέρεται ότι ο προϋπολογισμός των έργων (τα οποία παρουσιάζονται παρακάτω) θα οριστικοποιηθεί κατά τη φάση έγκρισης, ένταξης και χρηματοδότησης του κάθε έργου, σύμφωνα με την οριστική μελέτη αυτού.

Τέλος, ακολουθεί χάρτης με την απεικόνιση των έργων της ΒΑΑ.

Χάρτης 11: Απεικόνιση έργων ΒΑΑ





5.3.1. ΕΣ.1.1 Αύξηση της επίδρασης της φυσικής και πολιτιστικής κληρονομιάς στην ελκυστικότητα και ανταγωνιστικότητα του μητροπολιτικού κέντρου

Τίτλος Τύπου Δράσης	ΤΔ.1.1.1 Ανάδειξη και διατήρηση των ιδιαίτερων στοιχείων (φυσικά ορόσημα) που συνιστούν την ιστορική και πολιτιστική ταυτότητα του μητροπολιτικού κέντρου
Συνοπτική Περιγραφή	<p>Στο συγκεκριμένο ΤΔ προβλέπονται παρεμβάσεις που αξιοποιούν το πολιτιστικό και φυσικό απόθεμα της περιοχής για την ανάδειξη και τη διατήρηση της ταυτότητας της πόλης και ιδιαίτερα του ιστορικού κέντρου συμβάλλοντας έτσι στην ενίσχυση της επισκεψιμότητας της περιοχής και κατ' επέκταση στην τοπική οικονομία.</p> <p>Στο πλαίσιο αυτό τα έργα που προβλέπεται να υλοποιηθούν έχουν ως ακολούθως:</p> <p><u>«Έργα α' προτεραιότητας»:</u></p> <p>1) «Δράσεις αποκατάστασης των Οθωμανικών Λουτρών και αναβάθμισής τους για δυνατότητα επίσκεψης και λειτουργικής χρήσης»</p> <p>Σκοπιμότητα</p> <p>Με στόχο την ανάδειξη και την αξιοποίηση της πλούσιας πολιτιστικής κληρονομιάς της περιοχής, ο Δήμος Ιωαννιτών σε συνεργασία με την Εφορεία Αρχαιοτήτων Ιωαννίνων προωθεί τη δημιουργία ενός «Πάρκου Πολιτισμού» εντός του Κάστρου των Ιωαννίνων. Για το σκοπό αυτό προβλέπεται να πραγματοποιηθούν μια σειρά παρεμβάσεων αποκατάστασης ιστορικών μνημείων και χώρων που βρίσκονται μέσα στα όρια του Κάστρου.</p> <p>Περιγραφή</p> <p>Το προτεινόμενο έργο αποτελεί μία από τις προαναφερθείσες παρεμβάσεις και αφορά τα Οθωμανικά Λουτρά τα οποία βρίσκονται εντός του Κάστρου δίπλα από την Οθωμανική Βιβλιοθήκη. Στο πλαίσιο του έργου προβλέπεται η δομική αποκατάσταση των Λουτρών και η μετατροπή τους σε επισκέψιμο μουσειακό χώρο καθώς και η εξέταση της δυνατότητας να υπάρξει και λειτουργική χρήση των Οθωμανικών Λουτρών.</p> <p>Προϋπολογισμός</p> <p>800.000€</p> <p>2) «Ανάδειξη και προστασία Δημοτικού Μουσείου Ιωαννίνων (χώρος «Τζαμί Ασλάν Πασά») της ΒΑ Ακρόπολης»</p> <p>Σκοπιμότητα</p> <p>Το παρόν έργο αποτελεί μία ακόμα παρέμβαση στο πλαίσιο της δημιουργίας Πάρκου Πολιτισμού εντός του Κάστρου των Ιωαννίνων και σχετίζεται με το Δημοτικό Μουσείο Ιωαννίνων.</p>



	<p>Περιγραφή</p> <p>Το έργο περιλαμβάνει:</p> <ul style="list-style-type: none">• Αναστήλωση του κτιρίου σε σημεία στα οποία έχει υποστεί φθορές.• Διαμόρφωση και αναβάθμιση περιβάλλοντος χώρου• Συντήρηση και επανέκθεση των εκθεμάτων του Μουσείου.• Στερέωση, αποκατάσταση και ανάδειξη του «Μενδρεσέ» (ιεροδιδασκαλείου) <p>Προϋπολογισμός</p> <p>1.200.000€</p> <p>3) «Ανάδειξη της Οθωμανικής Βιβλιοθήκης ως κέντρο προβολής της πολιτιστικής κληρονομιάς με τη χρήση πολυμέσων»</p> <p>Σκοπιμότητα</p> <p>Το προτεινόμενο έργο εντάσσεται και αυτό στην προσπάθεια του Δήμου για τη δημιουργία Πάρκου Πολιτισμού στο Κάστρο Ιωαννίνων και αποσκοπεί στην αναβάθμιση του κτιρίου της Οθωμανικής Βιβλιοθήκης.</p> <p>Περιγραφή</p> <p>Το έργο αφορά την αποκατάσταση και τη χρήση του κτιρίου της Οθωμανικής Βιβλιοθήκης ως διαδραστικού χώρου πολιτισμού. Μέσω του έργου θα αναπτυχθούν ψηφιακές τεχνολογίες για τη δημιουργία Καινοτόμων Μουσειολογικών Εμπειριών.</p> <p>Ο χώρος θα διατίθεται για μόνιμες ή περιοδικές εκθέσεις και διάφορες άλλες πολιτιστικές εκδηλώσεις και θα παρέχει όλες τις πληροφορίες για την ιστορία της περιοχής που είναι χρήσιμες στον επισκέπτη. Επιπλέον, ο επισκέπτης θα έχει τη δυνατότητα να ταξιδέψει στο παρελθόν ή και να συμμετάσχει διαδραστικά ο ίδιος μέσω ενός προβολικού συστήματος μαζί με σύστημα αναγνώρισης χειρονομιών και κίνησης (κάμερες βάρους), εικονικών προθηκών φυσικής αλληλεπίδρασης, περιπτόρου εικονικής πραγματικότητας κ.λπ.</p> <p>Προϋπολογισμός</p> <p>500.000€</p>
Ωφελούμενοι	Κάτοικοι και επισκέπτες της πόλης
Δικαιούχοι	Δήμος Ιωαννινών
Προϋπολογισμός – Πηγή Χρηματοδότησης	<p>Ο συνολικός π/υ του ΤΔ ανέρχεται σε 2.500.000€ εκ των οποίων:</p> <ul style="list-style-type: none">• Έργο Νο 1: 800.000€• Έργο Νο 2: 1.200.000€• Έργο Νο 3: 500.000€ <p>Πηγή χρηματοδότησης είναι το ΠΕΠ Ηπείρου 2014-2020/ Ευρωπαϊκό Ταμείο Περιφερειακής Ανάπτυξης.</p>



Χρονικός Προγραμματισμός	<p>Οι διαδικασίες ένταξης των έργων αναμένεται να έχουν ολοκληρωθεί μέχρι και το Α' τρίμηνο του 2018 και μέχρι το Γ' τρίμηνο του 2018 οι σχετικές διαδικασίες δημοπράτησης/ανάθεσης αυτών.</p> <p>Η υλοποίηση των έργων εκτιμάται ότι θα ξεκινήσει το 2018 και θα ολοκληρωθεί μέχρι το 2020. Αναλυτικά το χρονοδιάγραμμα ανά έργο παρουσιάζεται στον πίνακα 40 παρακάτω.</p>
Σύνδεση με ΠΕΠ Ηπείρου	<p>Ο συγκεκριμένος Τύπος Δράσης της ΒΑΑ συνδέεται με το ΠΕΠ Ηπείρου ως ακολούθως:</p> <ul style="list-style-type: none">• Επενδυτική Προτεραιότητα: 6c. Διατήρηση, προστασία, προαγωγή και ανάπτυξη φυσικής και πολιτιστικής κληρονομιάς.• Ειδικός Στόχος: 6.3.1 Αύξηση της επίδρασης της φυσικής και πολιτιστικής κληρονομιάς στην περιφερειακή οικονομία• Τύπος δράσης 6.3.1.1 Επενδύσεις για την ανάδειξη της τοπικής οικονομίας με την αξιοποίηση του πολιτιστικού και φυσικού αποθέματος.• Δείκτης εκροής «CO09. Αειφόρος Τουρισμός: Αύξηση του αναμενόμενου αριθμού επισκέψεων σε ενισχυόμενες τοποθεσίες πολιτιστικής και φυσικής κληρονομιάς και πόλους έλξης επισκεπτών».• Δείκτης αποτελέσματος «T1618.Διανυκτερεύσεις επισκεπτών στην Περιφέρεια».

5.3.2. ΕΣ.1.2 Βελτίωση του αστικού περιβάλλοντος με την αναζωογόνηση και αναβάθμιση περιοχών του μητροπολιτικού κέντρου

Τίτλος Τύπου Δράσης	ΤΔ.1.2.1 Έργα αστικής αναζωογόνησης στο μητροπολιτικό κέντρο
Συνοπτική Περιγραφή	<p>Ο συγκεκριμένος ΤΔ περιλαμβάνει έργα αστικής αναζωογόνησης στην πόλη. Στο πλαίσιο αυτό προβλέπεται η υλοποίηση των κάτωθι έργων α' και β' προτεραιότητας ως ακολούθως:</p> <p><u>«Έργα α' προτεραιότητας»:</u></p> <p>1) «Διασύνδεση, ανάπλαση, αναβάθμιση και ανάδειξη κοινόχρηστων χώρων, υφιστάμενου δικτύου πεζόδρομων, κοινόχρηστων οδών και πλατειών (Πάρκο Πολιτισμού - Κάστρο)»</p> <p>Σκοπιμότητα</p> <p>Η αναζωογόνηση και αναβάθμιση του ιστορικού κέντρου των Ιωαννίνων καθώς μέσω της παρέμβασης θα δημιουργηθεί ένα περιβάλλον κατάλληλο για επισκέπτες και κατοίκους της περιοχής.</p> <p>Περιγραφή</p> <p>Το έργο περιλαμβάνει τη δημιουργία μιας περιπατητικής διαδρομής ανάμεσα στα σημαντικότερα ιστορικά σημεία που βρίσκονται εντός των ορίων του Κάστρου Ιωαννίνων. Ειδικότερα η περιπατητική διαδρομή:</p> <ul style="list-style-type: none">• ξεκινά από την οδό Γλυκίδων (Βορειοδυτική είσοδος Κάστρου)• περνά από την πλατεία μπροστά από την Οθωμανική Βιβλιοθήκη και το

Χαμάμ

- ακολουθώντας τον δυτικό κλάδο ο επισκέπτης οδηγείται στην παλιά Εβραϊκή Συναγωγή ενώ από τον βορειοανατολικό κλάδο οδηγείται προς το Ασλάν Τζαμί (ιστορικό μουσείο) και Μεντρεσέ και την Οθωμανική Βιβλιοθήκη (χώρος πληροφόρησης και παρουσίασης πολυμέσων)
- στην απόληξή της η διαδρομή φτάνει μέχρι την είσοδο του Έσω Κάστρου (Ιτς Καλέ) προς το Βυζαντινό Μουσείο και το νεότευκτο Μουσείο Αργυροχρυσοχοΐας.

Για τον σκοπό αυτό το έργο περιλαμβάνει:

- Πλακοστρώσεις πεζοδρόμων
- Φυτεύσεις πράσινου



Προϋπολογισμός

2.000.000€

2) «Ανάπλαση - ανάδειξη πλατείας Πύρρου»

Σκοπιμότητα

Η δημιουργία ενός ποιοτικού και αναβαθμισμένου χώρου στο κέντρο της πόλης, που θα αποτελέσει σημείο έλξης κοινωνικών λειτουργιών και αναψυχής.

Περιγραφή

Το έργο αφορά την ανάπλαση-ανάδειξη της πλατείας Πύρρου στα Ιωάννινα και περιλαμβάνει εργασίες σε επιφάνεια 4.200 τ.μ.

Προϋπολογισμός

1.200.000€

3) «Ανάπλαση ιστορικής περιοχής Σιαράβα»

Σκοπιμότητα

Η αναβάθμιση μιας ιστορικής περιοχής της πόλης καθώς και η βελτίωση της προσβασιμότητας των πεζών σε αυτήν και η λειτουργική ένωσή της με τις επιβαρυμένες από έντονες χρήσεις παραυφές της, καθιστώντας την περισσότερο



ελκυστική για τον επισκέπτη.

Περιγραφή

Το έργο αφορά παρέμβαση σε ένα ιστορικό τμήμα της πόλης, τη συνοικία «Σιαράβας». Το οικιστικό σύνολο της Σιαράβα σήμερα περιβάλλεται από τις οδούς Ιεράρχου Γερβασίου-Μητροπόλεως, Αβέρωφ, Εθνικής Αντιστάσεως, Γαριβάλδη και Μετσόβου Ζαλοκώστα και τέμνεται από την οδό Γιοσέφ Ελιγιά.

Συγκεκριμένα, οι δρόμοι και οι χώροι που πρόκειται να διαμορφωθούν ή και να πεζοδρομηθούν είναι οι εξής:

1. Κ. Ράπτη: 240 m² - Πεζόδρομος
2. Ζαλοκώστα: 1.805 m² - Οδός ήπιας κυκλοφορίας
3. Δημάρχου Ιωαννίδου: 455 m² - Οδός ήπιας κυκλοφορίας
4. Άννης Κομνηνής: 897 m² - Οδός ήπιας κυκλοφορίας
5. Αετοράχης (τμήμα Α'): 360 m² - Πεζόδρομος
6. Αετοράχης (τμήμα Β'): 240 m² - Πεζόδρομος
7. Απ. Αρσάκη (τμήμα Α'): 685 m² - Πεζόδρομος
8. Πάροδος Απ. Αρσάκη: 157 m² - Πεζόδρομος
9. Αγγελικής Κομνηνής: 149 m² - Πεζόδρομος
10. Ψαλίδα: 352 m² - Πεζόδρομος
11. Α' Πάροδος Αετοράχης (Ναυτάκια): 212 m² - Πεζόδρομος
12. Β' Πάροδος Αετοράχης (φούρνος): 321 m² - Πεζόδρομος
13. Γ' Πάροδος Αετοράχης (αδιέξοδο): 167 m² - Πεζόδρομος
14. Α' Πλάτωμα (Ναυτάκια): 210 m²
15. Β' Πλάτωμα (φούρνος): 326 m²
16. Γ' Πλάτωμα (Εν Ιωαννίνους): 195 m²
17. Τμήμα πεζοδρομίου Δ. Φιλοσόφου - Εθνικής Αντίστασης: 100 m²

ΣΥΝΟΛΟ: 6.871 m²

Προϋπολογισμός

2.200.000€

4) «Ανάδειξη παραλίμνιας περιοχής με τη δημιουργία περιπατητικής και ποδηλατικής διαδρομής»

Σκοπιμότητα

- α) Η άμεση δημιουργία μιας ελκυστικής για τους πολίτες διαδρομής.
- β) Η ανάδειξη και η προστασία της παραλίμνιας περιοχής.
- γ) Η συνύπαρξη με τις υπάρχουσες δραστηριότητες αθλητισμού και αναψυχής.
- δ) Η αποφυγή δημιουργίας περιορισμών, στον ενιαίο σχεδιασμό για την οργάνωση της παραλίμνιας ζώνης και την ανάπτυξη του σύνθετου πάρκου Μάτσικα – Λιμνοπούλας.

Περιγραφή

Αντικείμενο του έργου είναι η δημιουργία μιας ήπιας φυσικής διαδρομής τριών χιλιομέτρων περίπου, η οποία θα διαμορφωθεί με:

- Σταθερό δάπεδο από φυσικά ή θραυστά υλικά στο επίπεδο του φυσικού εδάφους, στο μεγαλύτερο τμήμα της (π.χ. πατημένο σταθεροποιημένο χώμα - κουρασάνι),
- Ελαφρές γεφυρώσεις, όπου απαιτείται η διέλευση παραλίμνιων τεχνητών κατασκευών,
- Απλές σημάνσεις επί υπάρχουσών κατασκευών,
- Κατάλληλο φωτισμό, όπως απαιτηθεί,
- Χώρους θέασης,
- Τοποθέτηση εξοπλισμού εξυπηρέτησης, όπως απαιτηθεί,
- Ζώνες φύτευσης, όπως απαιτηθεί.
- Διαμόρφωση –ανάπλαση παρόχθιας ζώνης

Ειδικότερα προτείνεται η τυπική διατομή να διαμορφωθεί σε πλάτος περίπου 6.0 m προκειμένου να εξυπηρετεί μια διαδρομή ποδηλάτου και μια διαδρομή ζεύγους πεζών με τα απαραίτητα περιθώρια ασφαλείας, ανά κατεύθυνση $2 \times (0.25 + 1.0 + 1.80)$.

Η επιφάνεια κύλισης και η υποδομή της διαδρομής προτείνεται να κατασκευασθούν σύμφωνα με τις προβλέψεις της παρ. 1.6.2.9 των Τεχνικών Οδηγιών για Υποδομές Ποδηλάτων, εδραζόμενων επί υλικού εξυγίανσης πάχους τουλάχιστον 20εκ.

Για τον πληρέστερο καθορισμό των απαιτούμενων χαρακτηριστικών

προτείνεται η εξέταση των επιμέρους τμημάτων της διαδρομής, σύμφωνα με τον ακόλουθο διαχωρισμό:

- 1^ο τμήμα: Από Πέραμα έως Άγιο Νικόλαο.
- 2^ο τμήμα: Από Άγιο Νικόλαο έως ΚΕΚΟΠ.
- 3^ο τμήμα: Από ΚΕΚΟΠ έως τέλος Αθλητικών Εγκαταστάσεων Λιμνοπούλας - Ναυτικό Όμιλο - Περιοχή Camping.
- 4^ο τμήμα: Από περιοχή Camping έως τέλος χάραξης.



Προϋπολογισμός



<p>1.800.000€</p> <p><u>«Έργα β' προτεραιότητας»:</u></p> <p>5) «Περιβαλλοντική αποκατάσταση και ανάδειξη αστικού παραλίνιου μετώπου»</p> <p>Σκοπιμότητα</p> <p>Να καταστεί το παραλίμνιο μέτωπο της πόλης περισσότερο ελκυστικό για τους κατοίκους και τους επισκέπτες της.</p> <p>Περιγραφή</p> <p>Το έργο περιλαμβάνει εργασίες ανάπλασης του παραλίνιου μετώπου της πόλης. Ως παραλίμνιο μέτωπο, νοείται η παραλίμνια περιοχή που εκτείνεται στο βόρειο άκρο της στο ύψος του Σταθμού Υπεραστικών Λεωφορείων και της οδού Βογιάνου στο νότιο άκρο της. Το συνολικό μήκος ανέρχεται στα 4.5Km περίπου. Ενδεικτικά προβλέπονται παρεμβάσεις: σύνδεσης-ενοποίησης των ποδηλατόδρομων, ανάδειξης και προστασίας της λίμνης, του Κάστρου και των ιστορικών θέσεων.</p> <p>Προϋπολογισμός</p> <p>4.000.000€</p> <p>6) «Ενσωμάτωση χώρου παλαιών στρατιωτικών φυλακών στον αστικό ιστό ως κέντρο παροχής αστικών εξυπηρετήσεων»</p> <p>Σκοπιμότητα</p> <p>Η ανάπτυξη της περιοχής παρέμβασης ως εναλλακτικού καλλιτεχνικού πάρκου, διατηρώντας τις υφιστάμενες κτιριακές εγκαταστάσεις του χώρου και αναδεικνύοντας αυτές σε συνδυασμό με τους προτεινόμενους νέους ανοιχτούς χώρους.</p> <p>Περιγραφή</p> <p>Η παρέμβαση περιλαμβάνει τη διατήρηση των υφιστάμενων κτιριακών εγκαταστάσεων του χώρου και την ανάδειξη αυτών, φιλοξενώντας σε όλη τη διάρκεια του έτους περιοδικά εκθετήρια τοπικών προϊόντων και εργαστήρια δραστηριοτήτων.</p> <p>Ο μεγάλος ακάλυπτος χώρος της περιοχής παρέμβασης θα οργανωθεί με προτεινόμενους νέους ανοιχτούς χώρους θεματικών κήπων με μόνιμες ή μη καλλιτεχνικές δημιουργίες - υπαίθριου σινεμά - ήπιων μορφών αθλητισμού και χώρων αναψυχής.</p> <p>Για τη βέλτιστη αξιοποίηση και προστασία του χώρου θα προκηρυχθεί «Πανελλήνιος αρχιτεκτονικός διαγωνισμός προσχεδίων».</p> <p>Προϋπολογισμός</p> <p>2.500.000€</p>



	<p>7) «Ανάδειξη - ανάπλαση πάρκου Λιθαρίτσια»</p> <p>Σκοπιμότητα</p> <p>Η αναβάθμιση ενός ιστορικού σημείου της πόλης και η βελτίωση της επισκεψιμότητας σε αυτό.</p> <p>Περιγραφή</p> <p>Η περιοχή των Λιθαριτίων αποτελεί ένα ιστορικό σημείο για την πόλη. Σε αυτή την περιοχή βρίσκονταν προμαχώνας καθώς και τα σαράγια του Αλή πασά και των γιων του.</p> <p>Η προτεινόμενη παρέμβαση αφορά στον μερικό ανασχεδιασμό του πάρκου, στη χρήση νέων υλικών επίστρωσης, καθώς και στη συντήρηση και την επέκταση του πρασίνου του πάρκου. Η συνολική έκταση της περιοχής παρέμβασης είναι περίπου 16 στρέμματα. Το βασικό υπόβαθρο του πάρκου παραμένει όπως είναι σήμερα με μικρές αλλαγές στις χαράξεις που αφορούν στην κατάργηση δευτερευόντων διαδρομών και τη δημιουργία νέων, και στον περιορισμό των σκληρών επιφανειών προς όφελος του πρασίνου. Υπάρχει πρόνοια για την αποτροπή της κίνησης των αυτοκινήτων μέσα στο πάρκο. Η χωροθέτηση των καθιστικών χώρων δεν αλλάζει ουσιαστικά, ενώ προτείνεται και η δημιουργία νέων. Αποκαθίστανται όλα τα σημεία τα οποία έχουν υποστεί φθορές και καταστροφές.</p> <p>Η έκταση της παρέμβασης όμως δεν περιορίζεται στον χώρο που καταλαμβάνει σήμερα το πάρκο αλλά επεκτείνεται και στο σημείο στο οποίο σήμερα βρίσκεται το άνω διάζωμα του χώρου στάθμευσης του Πνευματικού Κέντρου του Δήμου Ιωαννιτών, καθώς και σε χώρους που σήμερα δεν είναι προσβάσιμοι, όπως είναι ο χώρος μεταξύ του κτιρίου της ΕΗΜ και του Πνευματικού Κέντρου. Τέλος, η μελέτη σε επίπεδο φυσικού σχεδιασμού δίνει ιδιαίτερη σημασία στην ανάδειξη της εισόδου του Αρχαιολογικού Μουσείου.</p> <p>Προϋπολογισμός</p> <p>3.100.000€</p>
Ωφελούμενοι	<ul style="list-style-type: none">• Κάτοικοι - Επισκέπτες της πόλης• Επιχειρήσεις της πόλης
Δικαιούχοι	Δήμος Ιωαννιτών
Προϋπολογισμός – Πηγή Χρηματοδότησης	<p>Ο συνολικός π/υ του ΤΔ ανέρχεται σε 16.800.000€ εκ των οποίων:</p> <ul style="list-style-type: none">• Π/υ έργων α' προτεραιότητας: 7.200.000€.• Π/υ έργων β' προτεραιότητας: 9.600.000€ <p>Αναλυτικά ανά έργο ο π/υ έχει ως ακολούθως:</p> <ul style="list-style-type: none">• Έργο Νο 1: 2.000.000€• Έργο Νο 2: 1.200.000€• Έργο Νο 3: 2.200.000€• Έργο Νο 4: 1.800.000€• Έργο Νο 5: 4.000.000€• Έργο Νο 6: 2.500.000€• Έργο Νο 7: 3.100.000€



	<p>Πηγή χρηματοδότησης:</p> <ul style="list-style-type: none">• Για τα έργα α' προτεραιότητας: ΠΕΠ Ηπείρου 2014-2020/ Ευρωπαϊκό Ταμείο Περιφερειακής Ανάπτυξης. Διευκρινίζεται ότι στο αιτούμενο ποσό (7.200.000€) περιλαμβάνεται υπερ-δέσμευση 20% στο πλαίσιο των πόρων της ΕΠ6ε που έχουν εκχωρηθεί στη ΒΑΑ, η οποία (υπερ-δέσμευση) αντιστοιχεί στο ποσό των 1.200.000€.• Για τα έργα β' προτεραιότητας: ΠΕΠ Ηπείρου 2014-2020 (έργο Νο 7), ΕΠΑνΕΚ 2014-2020 (έργο Νο 5) και ΕΠ-ΥΜΕΠΕΡΑΑ (έργο Νο 6) / Ευρωπαϊκό Ταμείο Περιφερειακής Ανάπτυξης.• Σημειώνεται επίσης ότι για το έργο Νο 6 έχει ήδη υποβληθεί φάκελος για ένταξη στο ΕΠ-ΥΜΕΠΕΡΑΑ, στο πλαίσιο της πρόσκλησης με τίτλο «Παρεμβάσεις αναβάθμισης και εκσυγχρονισμού για την αξιοποίηση του δημόσιου τουριστικού κεφαλαίου». Η προτεινόμενη πράξη συμβάλει στην επίτευξη του Ειδικού Στόχου 33 «Πρωώθηση της βιώσιμης αστικής κινητικότητας και της αστικής αναζωογόνησης», του Άξονα Προτεραιότητας 14 του ΕΠ-ΥΜΕΠΕΡΑΑ. Βάσει του σχετικού Τεχνικού Δελτίου η πράξη διαρθρώνεται σε 2 Υποέργα (1^ο «Πανελλήνιος αρχιτεκτονικός διαγωνισμός προσχεδίων: "Ενσωμάτωση του χώρου παλαιών στρατιωτικών φυλακών στον αστικό ιστό ως κέντρο παροχής αστικών εξυπηρετήσεων», 2^ο «Κατασκευή του έργου της ενσωμάτωσης του χώρου παλαιών στρατιωτικών φυλακών στον αστικό ιστό ως κέντρο παροχής αστικών εξυπηρετήσεων») και η συνολική της διάρκεια ανέρχεται σε 47 μήνες. Σημειώνεται ότι η διαδικασία παραχώρησης των απαιτούμενων εκτάσεων έχει ολοκληρωθεί. Δικαιούχος της Πράξης είναι ο Δήμος Ιωαννιτών. Τέλος αναφέρεται ότι βάσει σχετικού εγγράφου της ΕΥΔ ΕΠ-ΥΜΕΠΕΡΑΑ η εν λόγω πρόταση έχει αξιολογηθεί θετικά για ένταξη στο ΕΠ αναφοράς.
Χρονικός Προγραμματισμός	<p>Οι διαδικασίες ένταξης των έργων α' προτεραιότητας αναμένεται να έχουν ολοκληρωθεί μέχρι και το Α' τρίμηνο του 2018 και μέχρι το Γ' τρίμηνο του 2018 οι σχετικές διαδικασίες δημοπράτησης/ανάθεσης αυτών.</p> <p>Η υλοποίηση των έργων εκτιμάται ότι θα ξεκινήσει το 2018 και θα ολοκληρωθεί μέχρι το 2021. Αναλυτικά το χρονοδιάγραμμα ανά έργο παρουσιάζεται στον πίνακα 40 παρακάτω.</p>
Σύνδεση με ΠΕΠ Ηπείρου	<p>Ο συγκεκριμένος Τύπος Δράσης της ΒΑΑ συνδέεται με το ΠΕΠ Ηπείρου ως ακολούθως:</p> <ul style="list-style-type: none">• Επενδυτική Προτεραιότητα: 6ε. Ανάληψη δράσης για τη βελτίωση του αστικού περιβάλλοντος, για την ανάπτυξη των πόλεων, αναζωογόνησης και απολύμανσης των υποβαθμισμένων περιβαλλοντικά εκτάσεων (συμπεριλαμβανομένων των προς ανασυγκρότηση περιοχών), τη μείωση της ατμοσφαιρικής ρύπανσης και την προώθηση μέτρων για τον περιορισμό του θορύβου.• Ειδικός Στόχος: 6.5.1 Βελτίωση του αστικού περιβάλλοντος και του μικροκλίματος των αστικών περιοχών• Τύπος δράσης 6.5.2.1 «Επενδύσεις σε έργα αστικής αναζωογόνησης».• Δείκτης εκροής «CO38. Αστική ανάπτυξη: Δημιουργία ή ανάπτυξη υπαίθριων χώρων σε αστικές περιοχές».• Δείκτης αποτελέσματος «T1620. Μέγιστος αριθμός ημερών με μέση ημερήσια συγκέντρωση ΑΣ10 μεγαλύτερη από 50 μg/m³ που καταγράφεται σε σταθμό μέτρησης».



5.3.3. ΕΣ.2.1 Ενίσχυση του βαθμού παροχής ηλεκτρονικών υπηρεσιών από τον Δήμο προς τους πολίτες μέσω της υιοθέτησης των αρχών της «Έξυπνης Τεχνολογίας Πληροφορικής και Επικοινωνίας - ICTs»

Τίτλος Δράσης	Τύπου	ΤΔ.2.1.1 Ανάπτυξη ΤΠΕ εφαρμογών για την εξυπηρέτηση του πολίτη
Συνοπτική Περιγραφή		<p>Στο πλαίσιο του παρόντος ΤΔ περιλαμβάνεται το κάτωθι έργο α' προτεραιότητας:</p> <p>1) Ανάπτυξη έξυπνης Πλατφόρμας Τοπικής Αυτοδιοίκησης (smart cities)</p> <p>Σκοπιμότητα</p> <p>Η ενοποίηση εφαρμογών του Δήμου σε ένα ενιαίο λειτουργικό σύνολο με την μορφή «πύλης» (portal) θα ενισχύσει την αποτελεσματικότητά τους, αφού θα γίνουν προσβάσιμες για όλους τους τύπους χρηστών (πολίτες, δημοτικοί υπάλληλοι, αιρετοί) με κοινό τρόπο, θα επιτρέψει τη διαλειτουργικότητά τους και θα απλοποιήσει τη διαχείρισή τους.</p> <p>Περιγραφή</p> <p>Στον Δήμο Ιωαννιτών λειτουργεί αυτή την στιγμή ένα πλήθος εφαρμογών με σκοπό είτε την καλύτερη εξυπηρέτηση του πολίτη μέσω της χρήσης ηλεκτρονικών μέσων (Η/Υ, κινητά τηλέφωνα) είτε τη βελτίωση της αποδοτικότητας και της παραγωγικότητας των υπηρεσιών του Δήμου. Η ανάπτυξη των εφαρμογών αυτών έχει γίνει σε διαφορετικούς χρόνους, σε πολλές περιπτώσεις σε adhoc βάση και σύμφωνα με τις εκάστοτε ανάγκες.</p> <p>Μέσω του έργου αναμένεται να αναπτυχθεί μία πλατφόρμα στην οποία θα φιλοξενηθούν εφαρμογές όπως:</p> <ul style="list-style-type: none">• Κέντρο ηλεκτρονικής εξυπηρέτησης• Εφαρμογές λογισμικού ανοικτού κώδικα για τις δημοτικές υπηρεσίες• Ψηφιακά Πολιτισμικά Προϊόντα• «Έξυπνα» δημοτικά κτήρια• E-marketing εκστρατεία προώθησης της πόλης• Δίκτυα τηλεματικής (Internet of things για Εφαρμογές Έξυπνων Πόλεων) <p>Προϋπολογισμός</p> <p>500.000€</p>
Ωφελούμενοι		<ul style="list-style-type: none">• Δήμος• Κάτοικοι• Επιχειρήσεις
Δικαιούχοι		Δήμος Ιωαννιτών



Προϋπολογισμός – Πηγή Χρηματοδότησης	500.000,00€ Πηγή χρηματοδότησης είναι το ΠΕΠ Ηπείρου 2014-2020/ Ευρωπαϊκό Ταμείο Περιφερειακής Ανάπτυξης.
Χρονικός Προγραμματισμός	Οι διαδικασίες ένταξης αναμένεται να έχουν ολοκληρωθεί μέχρι και το Δ' τρίμηνο του 2017 και μέχρι το Β' τρίμηνο του 2018 οι σχετικές διαδικασίες δημοπράτησης/ ανάθεσης. Η υλοποίηση εκτιμάται ότι θα ξεκινήσει το 2018 και θα ολοκληρωθεί μέχρι το 2020.
Σύνδεση με ΠΕΠ Ηπείρου	Ο συγκεκριμένος Τύπος Δράσης της ΒΑΑ συνδέεται με το ΠΕΠ Ηπείρου ως ακολούθως: <ul style="list-style-type: none">• Επενδυτική Προτεραιότητα: 2c. Ενίσχυση των εφαρμογών ΤΠΕ για ηλεκτρονική κυβέρνηση, ηλεκτρονική μάθηση, ηλεκτρονική ένταξη, ηλεκτρονικό πολιτισμό και ηλεκτρονική υγεία• Ειδικός Στόχος: 2.3.1 Αποτελεσματική διαχείριση υποδομών, δεδομένων και υπηρεσιών των ΟΤΑ• Τύπος δράσης 2.3.1.1 «Ανάπτυξη και χρήση ψηφιακών συστημάτων, προϊόντων και υπηρεσιών από τους Ο.Τ.Α.».• Δείκτης εκροής «Τ1603. Εφαρμογές για τη διαχείριση δικτύων και υποδομών».• Δείκτης αποτελέσματος «Τ1607. ΟΤΑ με δυνατότητα απομακρυσμένης διαχείρισης και ελέγχου υποδομών και δικτύων».

5.3.4. ΕΣ.2.2 Μείωση της κατανάλωσης ενέργειας και βελτίωση της ενεργειακής απόδοσης του κτιριακού αποθέματος του Δήμου μέσω της υιοθέτησης των αρχών της «Έξυπνης Ενέργειας» και των «Ευφυών Δικτύων Ενέργειας»

Τίτλος Τύπου Δράσης	ΤΔ.2.2.1 Εξοικονόμηση ενέργειας και αύξηση ενεργειακής απόδοσης με ενεργειακή αναβάθμιση του κτιριακού αποθέματος
Συνοπτική Περιγραφή	<p>Στο συγκεκριμένο ΤΔ περιλαμβάνονται δράσεις ενεργειακής αναβάθμισης του δημόσιου κτιριακού αποθέματος της πόλης. Ειδικότερα προβλέπεται η υλοποίηση του κάτωθι έργου α' προτεραιότητας:</p> <p>1) Ενεργειακή αναβάθμιση ΚΕΠΑΒΙ και μετατροπή του σε " ευφυές κτίριο" ως πυρήνα διοικητικής και λειτουργικής ενοποίησης δημοτικών υπηρεσιών</p> <p>Σκοπιμότητα</p> <p>Η ανάδειξη και αναβάθμιση του συγκεκριμένου συγκροτήματος κτιρίων προκειμένου να μετατραπεί σε κέντρο διοικητικών υπηρεσιών για την πόλη.</p> <p>Περιγραφή</p> <p>Το κτίριο του ΚΕΠΑΒΙ βρίσκεται στην παραλίμνια περιοχή της πόλης και κατασκευάστηκε το 1996 περίπου προκειμένου να στεγάσει τα εργαστήρια των αργυροχών. Πρόκειται για ένα συγκρότημα που αποτελείται από ισόγεια και διώροφα κτήρια τα οποία συνδέονται και επικοινωνούν μεταξύ τους με δύο κεντρικά αίθρια. Σε τμήμα του διωρόφου νότιου κτιρίου έχει κατασκευασθεί</p>



	<p>υπόγειο.</p> <p>Σημειώνεται ότι στο εν λόγω συγκρότημα μετά την κατασκευή και την παράδοσή του στους αργυροχόους δεν έχει γίνει καμία επέμβαση ή συντήρηση. Μόνο το τμήμα του μουσείου το οποίο είναι ανεξάρτητο λειτουργικά συντηρήθηκε και αναβαθμίστηκε μέσω προγράμματος ΕΣΠΑ.</p> <p>Επιβάλλεται λοιπόν η ενεργειακή και λειτουργική αναβάθμιση του κτιρίου προκειμένου να χρησιμοποιηθεί για τη στέγαση των υπηρεσιών του δήμου. Αναλυτικότερα προτείνεται:</p> <p>A) Ενεργειακή αναβάθμιση:</p> <ul style="list-style-type: none">• Μόνωση των υπογείων ώστε να μην πλημμυρίζουν.• Μόνωση όλων των εξωτερικών τοίχων και του φέροντα οργανισμού του κτιρίου.• Μόνωση της στέγης και του δώματος.• Αντικατάσταση των κουφωμάτων. <p>B) Λειτουργική αναβάθμιση:</p> <ul style="list-style-type: none">• Κατασκευή νέας εισόδου και μεγαλύτερων και φωτεινότερων διαδρόμων ώστε να είναι σαφής η όδευση των πολιτών προς τις υπηρεσίες.• Κατασκευή νέων μεγαλύτερων κλιμακοστασίων ώστε να πληρούνται οι προδιαγραφές πυροπροστασίας του κτιρίου.• Κλείσιμο των ανοιχτών διαδρόμων ώστε να καταστούν λειτουργικοί.• Καθαίρεση των μικρών ανοιγμάτων προς τον νότο και δημιουργία νέων.• Διαρρύθμιση των γραφείων σύμφωνα με τις ανάγκες κάθε υπηρεσίας.• Κατάργηση των πολλών διαφορετικών επιπέδων των κτιρίων ώστε να ενοποιηθούν λειτουργικά οι χώροι. <p>Τέλος, σημειώνεται ότι οι μελέτες ενεργειακής αναβάθμισης του ΚΕΠΑΒΙ χρηματοδοτούνται από χορηγία του Πολιτιστικού Ιδρύματος Ομίλου Πειραιώς.</p> <p>Προϋπολογισμός 5.000.000€</p>
Ωφελούμενοι	<ul style="list-style-type: none">• Κάτοικοι• Υπάλληλοι Δήμου• Επιχειρήσεις
Δικαιούχοι	Δήμος Ιωαννιτών
Προϋπολογισμός – Πηγή Χρηματοδότησης	<p>Το συνολικό κόστος του έργου ανέρχεται σε 5.000.000€ εκ. των οποίων:</p> <ul style="list-style-type: none">• Το αιτούμενο ποσό από το ΠΕΠ Ηπείρου (ΕΤΠΑ) ανέρχεται σε 2.000.000€ και θα αφορά την ενεργειακή αναβάθμιση του κτιρίου.• Το υπόλοιπο ποσό των 3.000.000€ θα προέλθει από το Ταμείο Παρακαταθηκών και Δανείων (ΤΠΔ) και θα αφορά την λειτουργική αναβάθμιση του χώρου. Σημειώνεται ότι ο Δήμος βρίσκεται ήδη σε συνεργασία με το ΤΠΔ και έχει λάβει μια κατά αρχήν θετική ανταπόκριση



	από το Ταμείο
Χρονικός Προγραμματισμός	Οι διαδικασίες ένταξης αναμένεται να έχουν ολοκληρωθεί μέχρι και το Β' τρίμηνο του 2018 και μέχρι το Δ' τρίμηνο του 2018 οι σχετικές διαδικασίες δημοπράτησης/ανάθεσης του έργου. Η υλοποίηση εκτιμάται ότι θα ξεκινήσει το 2019 και θα ολοκληρωθεί μέχρι το 2022.
Σύνδεση με ΠΕΠ Ηπείρου	<p>Ο συγκεκριμένος Τύπος Δράσης της ΒΑΑ συνδέεται με το ΠΕΠ Ηπείρου ως ακολούθως:</p> <ul style="list-style-type: none">• Επενδυτική Προτεραιότητα: 4c Στήριξη της ενεργειακής απόδοσης, της έξυπνης διαχείρισης της ενέργειας και της χρήσης ανανεώσιμων πηγών ενέργειας στις δημόσιες υποδομές, συμπεριλαμβανομένων των δημόσιων κτηρίων, και στον τομέα της στέγασης• ΕΣ.4.3.1 Βελτίωση της ενεργειακής αποδοτικότητας του κτιριακού αποθέματος της Περιφέρειας• Τύπος δράσης 4.3.1.1. «Αναβάθμιση κτιρίων και βελτίωση της ενεργειακής απόδοσης σε δημόσια κτίρια».• Δείκτης εκροής:<ul style="list-style-type: none">- CO32. Ενεργειακή απόδοση: Μείωση της ετήσιας κατανάλωσης πρωτογενούς ενέργειας των δημόσιων κτιρίων- CO34. Εκτιμώμενη ετήσια μείωση των εκπομπών των αερίων θερμοκηπίου• Δείκτης αποτελέσματος «T1613. Ετήσια εξοικονόμηση τελικής ενέργειας»

5.3.5. ΕΣ.3.1 Βελτίωση της προσβασιμότητας στο ιστορικό και εμπορικό κέντρο καθώς και σε σημεία τουριστικού και πολιτιστικού ενδιαφέροντος

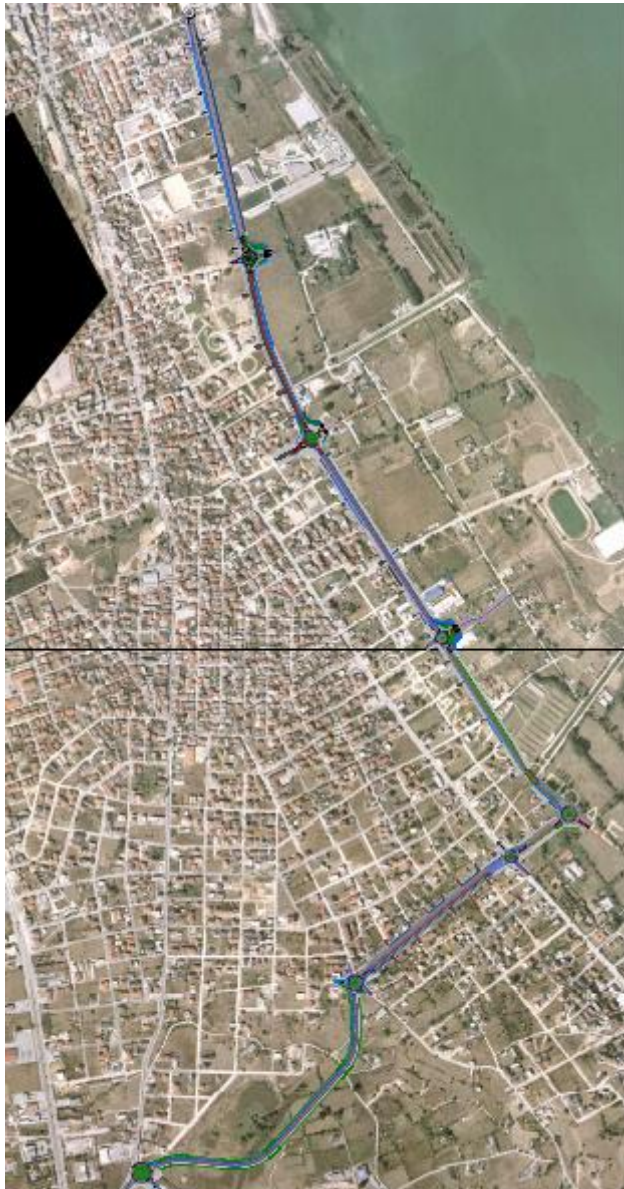
Τίτλος Τύπου Δράσης	ΤΔ.3.1.1 Έργα για τη βελτίωσης της προσβασιμότητας και την αποφόρτιση του μητροπολιτικού κέντρου
Συνοπτική Περιγραφή	<p>Γενικότερα η αναβάθμιση των μεταφορικών υποδομών και η εξασφάλιση της απρόσκοπτης πρόσβασης σε μια περιοχή, αποτελούν παράγοντες που συνδέονται άμεσα με την ανάπτυξή της σε όλα τα επίπεδα (οικονομικό, κοινωνικό κλπ.).</p> <p>Για το σκοπό αυτό, ο Δήμος Ιωαννιτών στον Άξονα Παρέμβασης 3 (ΑΠ3): «Βελτίωση της προσβασιμότητας και αναδιάταξη της αστικής κινητικότητας», προγραμματίζει την υλοποίηση των κάτωθι έργων:</p> <ul style="list-style-type: none">• «Οδικός άξονας Πανηπειρωτικό Στάδιο - κόμβος Βογιάνου: Ολοκλήρωση οδικού δακτυλίου πόλης»• «Οδός Νιάρχου» <p>Τα εν λόγω έργα αφορούν οδικά δίκτυα που καθημερινά εξυπηρετούν μεγάλο όγκο μετακινούμενων και εξασφαλίζουν την πρόσβαση σε κομβικά σημεία του Δήμου και της περιοχής παρέμβασης. Πιο συγκεκριμένα,</p> <p>Με το έργο «Οδικός άξονας Πανηπειρωτικό Στάδιο - κόμβος Βογιάνου: Ολοκλήρωση οδικού δακτυλίου πόλης» επιτυγχάνεται:</p> <ul style="list-style-type: none">• Η ολοκλήρωση του οδικού δακτυλίου της πόλης και η σύνδεσή του με την Εθνική Οδό.• Η βελτίωση της προσβασιμότητας, κατοίκων, επισκεπτών, επαγγελματιών,



	<p>στην περιοχή παρέμβασης.</p> <ul style="list-style-type: none">• Η υποστήριξη της επιχειρηματικής δραστηριότητας στην περιοχή παρέμβασης αφενός με τη διευκόλυνση της διακίνησης εμπορευμάτων και αγαθών, αφετέρου με την προσέλκυση επιχειρηματικών ομάδων για επενδύσεις.• Η ενίσχυση και εδραίωση του κέντρου αλλά και της πόλης συνολικά ως Μητροπολιτικό πόλο της Περιφέρειας Ηπείρου. <p>Με το έργο «Οδός Νιάρχου» επιτυγχάνεται:</p> <ul style="list-style-type: none">• Η σύνδεση της περιοχής παρέμβασης με την ακαδημαϊκή/ ερευνητική κοινότητα, η οποία αποτελεί πόλο με σημαντικές επιπτώσεις στην κοινωνική και οικονομική ζωή της πόλης.• Η ενίσχυση της αλληλεπίδρασης μεταξύ της επιχειρηματικής και της ακαδημαϊκής/ ερευνητικής κοινότητας.• Η σύνδεση της περιοχής παρέμβασης με το Πανεπιστημιακό Νοσοκομείο γεγονός το οποίο μεγιστοποιεί τον κοινωνικό αντίκτυπο του έργου στην καθημερινή ζωή της πόλης. <p>Τέλος, μέσω των υποδομών που θα διαμορφωθούν (εκτός του οδικού δικτύου προβλέπεται και η ανάπτυξη διαχωριστικών νησίδων, διαδρομών για πεζούς και ποδήλατα κλπ.), τα δύο έργα θα συμβάλλουν:</p> <ul style="list-style-type: none">• Στην ενίσχυση της ασφάλειας των μετακινήσεων (πεζών, ποδηλάτων, οχημάτων).• Στη βελτίωση του κόστους μετακίνησης / μεταφοράς (ως αποτέλεσμα της μείωσης του χρόνου)• Στην ανάπτυξη εναλλακτικών τρόπων μετακίνησης• Στη γενικότερη βελτίωση της ποιότητας των οδικών υποδομών στην περιοχή παρέμβασης (παράμετρος που έχει θετικό αντίκτυπο και στον Δήμο συνολικά). <p>Αναλυτικότερα:</p> <p><u>«Έργα α' προτεραιότητας»:</u></p> <p>Οδικός άξονας Πανηπειρωτικό Στάδιο - κόμβος Βογιάννου. Ολοκλήρωση οδικού δακτυλίου πόλης</p> <p>Περιγραφή</p> <p>Το συγκεκριμένο οδικό δίκτυο συνδέει το Μητροπολιτικό Κέντρο στο νότιο άκρο της πόλης (οδός Βογιάννου) μέσω της Λεωφόρου Γεννηματά, της Λεωφόρου Ιωνίας, της Λεωφόρου Ειρήνης μεταξύ των οικισμών Ανατολής - Κατσικά και μιας προτεινόμενης περιαστικής οδού στο νότιο όριο του οικισμού Ανατολής, με την οδό Ιωαννίνων στο ύψος του Πανηπειρωτικού Σταδίου. Το οδικό δίκτυο ολοκληρώνει την σύνδεσή του με την Εθνική Οδό μέσω του υπολειπόμενου τμήματος της οδού Ιωαννίνων.</p> <p>Το έργο είναι συμβατό με τις προβλέψεις του Ρυθμιστικού Σχεδίου Ιωαννίνων, καθώς και με τα Γενικά Πολεοδομικά Σχέδια Ιωαννίνων και πρώην όμορων Δήμων.</p>
--	--

Το οδικό δίκτυο έχει ως βασικό χαρακτηριστικό την σύνδεση και παρέχει δυνατότητες εξυπηρέτησης των παρόδων ιδιοκτησιών αποτελείται δε από:

- Την αστική αρτηρία, μήκους 4.5km περίπου, η οποία κατατάσσεται στην ομάδα οδών Γ και στην λειτουργική κατηγορία III, τόσο για το εντός σχεδίου, όσο και για το περιαστικό τμήμα του. Ο οδικός της χώρος καθορίζεται από:
 - Τον διαχωρισμό των επιφανειών κυκλοφορίας μέσω κεντρικής νησίδας πλάτους 2.50m.
 - Την ύπαρξη δύο λωρίδων κυκλοφορίας ανά κατεύθυνση.
 - Την ύπαρξη ασφαλούς διαδρομής πεζών / ποδηλάτων πλευρικά της αρτηρίας στο τμήμα της από την συμβολή της λεωφόρου Ιωνίας με τη λεωφόρο Ειρήνης έως το Ι/Κ Πανηπειρωτικού.



Η προτεινόμενη διαδρομή πεζών / ποδηλάτων (μήκους 1.5 km περίπου):

- Συνδέει αθλητικούς χώρους και χώρους αναψυχής (Παραλίμνιο Μέτωπο – Πανηπειρωτικό).
- Υλοποιεί το τμήμα των προτεινόμενων στο Ρυθμιστικό Σχέδιο ποδηλατοδρόμων, που καλύπτει το υπόγειο τμήμα της τάφρου αποστράγγισης (Λαγκάτσα) και το οποίο δεν μπορεί να υλοποιηθεί διαφορετικά.
- Συνδέεται με την προτεινόμενη στο Ρυθμιστικό, αντίστοιχη διαδρομή, περιφερειακά της λίμνης Παμβώτιδας.
- Προσφέρει συνεχή, αδιάταρακτη, και σε ασφαλείς συνθήκες ροή κυκλοφορίας.
- Διαθέτει όλον τον απαραίτητο εξοπλισμό.



- Τους Ισόπεδους Κόμβους, όπως εμφανίζονται στον επόμενο πίνακα:

α/α	Όνομα	Περιγραφή
1	ΚΚ1	Συμβολή με οδό Βογιάννου
2	ΚΚ2	Συμβολή με οδό Ιπποκράτους
3	ΚΚ3	Συμβολή με οδό Εθνικής Ανεξαρτησίας
4	ΚΚ4	Συμβολή με οδό Αβέρωφ
5	ΚΚ5	Συμβολή με Λεωφόρο Ειρήνης
6	ΚΚ6	Συμβολή με οδούς 3 ^{ης} Σεπτεμβρίου και Εθνικής Αντιστάσεως
7	ΚΚ7	Συμβολή με οδούς Αγίας Σοφίας-Δεξαμενής και Αλ. Παπαναστασίου
8	ΚΚ8	Συμβολή με οδό Ιωαννίνων

Τις παράπλευρες και κάθετες οδούς (68 οδοί συνολικού μήκους 6.5km περίπου) προκειμένου να εξυπηρετείται η λειτουργία της πρόσβασης στις παρόδιες ιδιοκτησίες.

Προϋπολογισμός

25.000.000€

Οδός Νιάρχου

Περιγραφή

Η οδός Νιάρχου αποτελεί έναν από τους βασικούς άξονες της περιοχής που συνδέει την πόλη των Ιωαννίνων με το Πανεπιστήμιο, το Πανεπιστημιακό Νοσοκομείο και την Περιφερειακή Οδό, καταλήγοντας στον Οικισμό Πεδινής. Καθημερινά εξυπηρετεί ένα μεγάλο αριθμό μετακινουμένων.

Η νέα οδός Νιάρχου στο σύνολό της θα αποτελείται από 2 λωρίδες κυκλοφορίας ανά κατεύθυνση, διαχωρισμένες με κεντρική νησίδα. Πλευρικά, και συγκεκριμένα στη δεξιά οριογραμμή της, θα κατασκευαστεί πεζόδρομος με ποδηλατόδρομο πλάτους 3,00m, ενώ στην αριστερή οριογραμμή, πεζοδρόμιο πλάτους 1,50m σε όλο σχεδόν το μήκος της.

Το έργο ξεκινά από τον νέο κυκλικό κόμβο με την Ε.Ο. Ιωαννίνων - Άρτας και καταλήγει στον νέο κυκλικό κόμβο Πεδινής. Πρόκειται για οδό συνολικού μήκους 4.504m. Ακόμη, περιλαμβάνονται η κατασκευή ανισόπεδου κόμβου στη Χ.Θ. 2+515,96 στη συμβολή με την Περιφερειακή Οδό, η κατασκευή νέων ισόπεδων κυκλικών κόμβων στην Χ.Θ. 1+538 για τη σύνδεση υφιστάμενων οδών και παρόδιων εγκαταστάσεων, στη Χ.Θ. 2+759,98 για την σύνδεση με το Πανεπιστημιακό Νοσοκομείο και στη Χ.Θ. 3+463 για τη σύνδεση με την οδό προς το Πανεπιστήμιο Ιωαννίνων.



	Προϋπολογισμός 25.000.000€
Ωφελούμενοι	<ul style="list-style-type: none">• Κάτοικοι• Επιχειρήσεις• Επισκέπτες
Δικαιούχοι	Δήμος Ιωαννιτών (έργο «Οδικός άξονας Πανηπειρωτικό Στάδιο - κόμβος Βογιάνου: Ολοκλήρωση οδικού δακτυλίου πόλης») Περιφέρεια Ηπείρου (έργο «Οδός Νιάρχου»)
Προϋπολογισμός – Πηγή Χρηματοδότησης	Ο συνολικός προϋπολογισμός του ΤΔ ανέρχεται σε 50.000.000€,. Η χρηματοδότηση των δυο έργων θα προέλθει από τους διαθέσιμους πόρους της ΒΑΑ καθώς και από την υπερδέσμευση πόρων είτε στο επίπεδο του Άξονα Προτεραιότητας του Ε.Π ή του Επιχειρησιακού Προγράμματος Ηπείρου 2014-2020. Επιπρόσθετα για το έργο «Οδικός άξονας Πανηπειρωτικό Στάδιο - κόμβος Βογιάνου: Ολοκλήρωση οδικού δακτυλίου πόλης» πόροι ύψους 10.000.000€ θα προέλθουν από το Ταμείο Παρακαταθηκών και Δανείων. Σημειώνεται ότι ο Δήμος βρίσκεται ήδη σε συνεργασία με το ΤΠΔ και έχει λάβει μια κατά αρχήν θετική ανταπόκριση από το Ταμείο.
Χρονικός Προγραμματισμός	Οι διαδικασίες ένταξης των έργων αναμένεται να έχουν ολοκληρωθεί μέχρι και το Α' τρίμηνο του 2018 και μέχρι το Γ' τρίμηνο του 2018 οι σχετικές διαδικασίες δημοπράτησης/ανάθεσης. Η υλοποίησή τους εκτιμάται ότι θα ξεκινήσει το 2019 και θα ολοκληρωθεί μέχρι το β' τρίμηνο 2023.
Σύνδεση με ΠΕΠ Ηπείρου	Ο συγκεκριμένος Τύπος Δράσης της ΒΑΑ συνδέεται με το ΠΕΠ Ηπείρου ως ακολούθως: <ul style="list-style-type: none">• Επενδυτική Προτεραιότητα: 7b Ενίσχυση της περιφερειακής κινητικότητας μέσω της σύνδεσης δευτερευόντων και τριτευόντων κόμβων στην υποδομή ΔΕΔ-Μ, συμπεριλαμβανομένων των πολυτροπικών κόμβων• Ειδικός Στόχος: 7.2.1 Βελτίωση της προσβασιμότητας σε αστικά κέντρα και σε σημεία τουριστικού και πολιτιστικού ενδιαφέροντος• Τύπος δράσης 7.2.1.1 «Έργα υποστήριξης ΔΕΔ-Μ – Υποδομές».• Δείκτης εκροής «CO14. Οδικό δίκτυο: Συνολικό μήκος ανακατασκευασμένων ή αναβαθμισμένων οδών».

5.3.6. ΕΣ.4.1 Ενδυνάμωση των τοπικών δομών κοινωνικής πρόνοιας

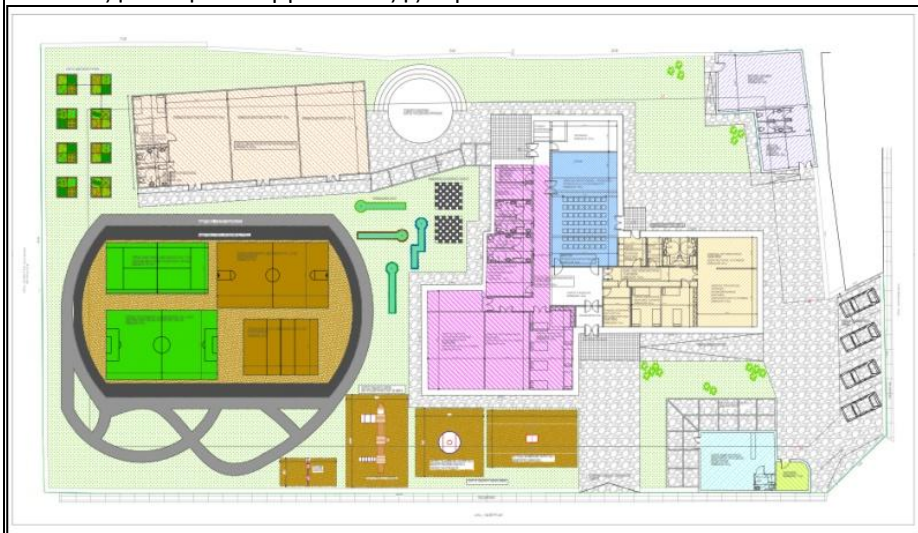
Τίτλος Τύπου Δράσης	ΤΔ.4.1.1 Δημιουργία νέων υποδομών εξυπηρέτησης και φιλοξενίας ατόμων με κοινωνικές ανάγκες
Συνοπτική Περιγραφή	Στο πλαίσιο του συγκεκριμένου ΤΔ περιλαμβάνεται το κάτωθι έργο α' προτεραιότητας: 1) Δημιουργία «Κέντρου για το Παιδί» Σκοπιμότητα Στόχος του Δήμου Ιωαννιτών είναι η αξιοποίηση του χώρου του «Ασύλου Ανιάτων» για τη δημιουργία «Κέντρου για το Παιδί». Το εν λόγω Κέντρο αποσκοπεί στην

ανάπτυξη και τη λειτουργία δομών κοινωνικής μέριμνας για τη στήριξη ευάλωτων κοινωνικών ομάδων και μη, προσφέροντάς τους δυνατότητες δημιουργικής απασχόλησης, άθλησης, ψυχαγωγίας καθώς και άλλων συνοδευτικών υποστηρικτικών υπηρεσιών. Ωφελούμενοι του Κέντρου θα είναι ΑμεΑ και γενικός πληθυσμός.

Περιγραφή

Οι εγκαταστάσεις του παλαιού Ασύλου Ανιάτων βρίσκονται στο κέντρο της πόλης των Ιωαννίνων, στην οδό Λαμπρίδη 30 (συμβολή των οδών Λαμπρίδη και Καψωμένου), στο Ο.Τ.125, εντός δύο (2) οικοπέδων με εμβαδόν 1.804 τ.μ. (ΚΑΕΚ: 201194016002) και 2.400 τ.μ. (ΚΑΕΚ: 201194016100) αντίστοιχα, συνολικής εκτάσεως 4.204 τ.μ. Οι υφιστάμενες εγκαταστάσεις του Ασύλου Ανιάτων περιλαμβάνουν επτά (7) κτήρια. Τα κτήρια του συγκροτήματος είναι σήμερα εγκαταλελειμμένα και έχουν υποστεί φθορές, ενώ ορισμένα από αυτά είναι ακατάλληλα για χρήση λόγω εκτεταμένων βλαβών.

Οι προτεινόμενες παρεμβάσεις στο συγκρότημα έχουν ως φυσικό αντικείμενο την ανάπτυξη και τη λειτουργία των εξής δομών:



- Δύο (2) Κέντρα Δημιουργικής Απασχόλησης παιδιών με Αναπηρία (ΚΔΑΠ-ΜΕΑ): Ένα καθαρής επιφανείας 250 τ.μ. και δυναμικότητας 25 ατόμων και ένα καθαρής επιφανείας 155 τ.μ. και δυναμικότητας 15 ατόμων (σε διπλή βάρδια).
- Αίθουσες Παραγωγικών Εργαστηρίων του ΚΔΑΠ ΜΕΑ
- Αίθουσα Παραστάσεων-Προβολών
- Βρεφική-Νηπιακή Βιβλιοθήκη
- Χώρος Αναψυκτηρίου - Εκθετηρίου Προϊόντων Παραγωγικών Εργαστηρίων ΜΕΑ
- Εξωτερικοί Χώροι Άθλησης
- Υπαίθριος χώρος παιχνιδιού με εξοπλισμό και όργανα (παιχνίδια) κατάλληλα για την ανάπτυξη δραστηριοτήτων και από άτομα με αναπηρία.

Σημειώνεται, επίσης, ότι έχει εκπονηθεί Τεχνική Έκθεση για την ανάπλαση του χώρου του «Ασύλου Ανιάτων» και τη δημιουργία «Κέντρου για το Παιδί».



	Προϋπολογισμός 2.000.000€
Ωφελούμενοι	Ευπαθείς Ομάδες (με έμφαση στα ΑμεΑ) Γενικός πληθυσμός
Δικαιούχοι	Δήμος Ιωαννιτών
Προϋπολογισμός – Πηγή Χρηματοδότησης	Το συνολικό κόστος του έργου ανέρχεται σε 2.000.000€ εκ. των οποίων: <ul style="list-style-type: none">• Το αιτούμενο ποσό από το ΠΕΠ Ηπείρου (ΕΤΠΑ) ανέρχεται σε 1.3000.000€.• Το υπόλοιπο ποσό των 700.000€ θα προέλθει από το Ταμείο Παρακαταθηκών και Δανείων. Σημειώνεται ότι ο Δήμος βρίσκεται ήδη σε συνεργασία με το ΤΠΔ και έχει λάβει μια κατά αρχήν θετική ανταπόκριση από το Ταμείο.
Χρονικός Προγραμματισμός	Οι διαδικασίες ένταξης αναμένεται να έχουν ολοκληρωθεί μέχρι και το Α' τρίμηνο του 2018 και μέχρι το Β' τρίμηνο του 2018 οι σχετικές διαδικασίες δημοπράτησης/ανάθεσης του έργου. Η υλοποίηση του έργου εκτιμάται ότι θα ξεκινήσει το 2018 και θα ολοκληρωθεί μέχρι το 2020.
Σύνδεση με ΠΕΠ Ηπείρου	Ο συγκεκριμένος Τύπος Δράσης της ΒΑΑ συνδέεται με το ΠΕΠ Ηπείρου ως ακολούθως: <ul style="list-style-type: none">• Επενδυτική Προτεραιότητα: 9α Επενδύσεις στις υποδομές υγείας και στις κοινωνικές υποδομές που συμβάλλουν στην εθνική, περιφερειακή και τοπική ανάπτυξη, μείωση των ανισοτήτων όσον αφορά στην κατάσταση στον τομέα της υγείας, και προώθηση της κοινωνικής ένταξης με τη βελτίωση της πρόσβασης σε υπηρεσίες κοινωνικού, πολιτιστικού και ψυχαγωγικού χαρακτήρα και με τη μετάβαση από θεσμικές υπηρεσίες σε υπηρεσίες σε επίπεδο κοινότητας• Ειδικός Στόχος: 9.1.2 Κάλυψη των ποιοτικών και ποσοτικών αναγκών πρόνοιας, στέγασης και σίτισης των ευπαθών ομάδων• Τύπος δράσης 9.1.2.1. «Κοινωνικές υποδομές πρόνοιας, φροντίδας και στέγασης».• Δείκτης εκροής «Τ1627. Δυναμικότητα των υποδομών φροντίδας που ενισχύονται».• Δείκτης αποτελέσματος «Τ1629. Πληθυσμός που ωφελείται από κοινωνικές υπηρεσίες φροντίδας και στέγασης».

5.3.7. ΕΣ.4.2 Διευκόλυνση της πρόσβασης στην απασχόληση του τοπικού πληθυσμού με έμφαση στις ευπαθείς ομάδες

Τίτλος Τύπου Δράσης	ΤΔ. 4.2.1 Προγράμματα απασχόλησης ανέργων με υψηλά τυπικά προσόντα
Συνοπτική Περιγραφή	Ο συγκεκριμένος ΤΔ περιλαμβάνει το κάτωθι έργο α' προτεραιότητας: 1) Προγράμματα απασχόλησης ανέργων με υψηλά τυπικά προσόντα σε επιχειρήσεις που δραστηριοποιούνται σε τομείς αιχμής για την περιφερειακή οικονομία



<p>Σκοπιμότητα</p> <p>Η δημιουργία θέσεων εργασίας στο ιδιωτικό τομέα για άνεργους και μη οικονομικά ενεργούς πολίτες με υψηλά τυπικά προσόντα.</p> <p>Περιγραφή</p> <p>Το έργο αφορά στην επιχορήγηση επιχειρήσεων για την πρόσληψη ανέργων και μη οικονομικά ενεργών πολιτών με υψηλά τυπικά προσόντα. Επιλέξιμες για χρηματοδότηση είναι επιχειρήσεις του ιδιωτικού τομέα, Φορείς Κοινωνικής και Αλληλέγγυας Οικονομίας και γενικά εργοδότες του ιδιωτικού τομέα, που πληρούν τα κάτωθι:</p> <ul style="list-style-type: none">• ασκούν οικονομική δραστηριότητα σε τομείς προτεραιότητας της περιφερειακής οικονομίας (όπως έχουν αναδειχθεί στο πλαίσιο της Περιφερειακής RIS3)• δραστηριοποιούνται στην περιοχή παρέμβασης της ΒΑΑ. <p>Σε ό,τι αφορά τους ωφελούμενους της παρέμβασης, πρόκειται για:</p> <ul style="list-style-type: none">• Άνεργους με υψηλά τυπικά προσόντα (πτυχιούχοι ΑΕΙ, κάτοχοι μεταπτυχιακών τίτλων, κάτοχοι διδακτορικών τίτλων)εγγεγραμμένους στο μητρώο ανέργων του ΟΑΕΔ για χρονικό διάστημα τουλάχιστον τριών (3) μηνών πριν από την ένταξή τους στη δράση.• Μακροχρόνια άνεργους με υψηλά τυπικά προσόντα (πτυχιούχοι ΑΕΙ, κάτοχοι μεταπτυχιακών τίτλων, κάτοχοι διδακτορικών τίτλων), ήτοι εγγεγραμμένους στο μητρώο ανέργων του ΟΑΕΔ για χρονικό διάστημα τουλάχιστον 12 μηνών πριν από την ένταξή τους στη δράση.• Μη οικονομικά ενεργούς πολίτες με υψηλά τυπικά προσόντα (πτυχιούχοι ΑΕΙ, κάτοχοι μεταπτυχιακών τίτλων, κάτοχοι διδακτορικών τίτλων) <p>Επίσης, για τη συμμετοχή τους στη δράση θα ληφθούν υπόψη και άλλα κριτήρια όπως η ηλικία κ.α.</p> <p>Οι επιχειρήσεις θα επιχορηγούνται για κάθε άτομο που υπάγεται στο πρόγραμμα από την ημερομηνία πρόσληψής του και για χρονικό διάστημα δώδεκα (12) μηνών. Το ποσό της επιχορήγησης θα οριστικοποιηθεί κατά την εξειδίκευση της δράσης.</p> <p>Για τη συμμετοχή των επιχειρήσεων στη δράση θα εκδοθεί πρόσκληση εκδήλωσης ενδιαφέροντος, στο πλαίσιο της οποίας θα εξειδικεύονται οι όροι και οι προϋποθέσεις συμμετοχής, καθώς και η διαδικασία εκδήλωσης ενδιαφέροντος. Οι επιχειρήσεις που θα επιλεγούν για χρηματοδότηση είναι υπεύθυνες για την επιλογή των ωφελουμένων – ανέργων που θα απασχολήσουν.</p> <p>Εκτιμώμενος αριθμός ωφελουμένων: 50 άνεργοι και μη οικονομικά ενεργοί πολίτες, με υψηλά τυπικά προσόντα.</p> <p>Για την υλοποίηση της δράσης θα επιδιωχθεί η συνεργασία με τον ΟΑΕΔ.</p> <p>Με βάση και τα πορίσματα της διάγνωσης των αναγκών της αγοράς εργασίας σε ειδικότητες αλλά και της στρατηγικής έξυπνης εξειδίκευσης της Περιφέρειας η κατανομή των ωφελούμενων έχει ως ακολούθως:</p>		
Τομέας	Ειδικότητες	Άτομα



	Αγρδιατροφή	Στέλεχος Διαχείριση Ασφάλειας & Ποιότητας Τροφίμων Στέλεχος Εργαστηρίων Ελέγχου Ποιότητας Επιστήμονας R&D Εξειδικευμένο Στέλεχος Παραγωγής Τροφίμων Επιστημονικός Σύμβουλος Εταιρειών Τροφίμων Ειδικός στον Περιβαλλοντικό Έλεγχο και Πιστοποίηση Υπεύθυνος Marketing Τροφίμων Υπεύθυνος Προμηθειών Α' Υλών Υπεύθυνος Σχεδιασμού Προϊόντων ή/και Υπηρεσιών Υπεύθυνος Διαδικτύου Ειδικός Ανάπτυξης Λογισμικού ή Προγραμματιστής Διαχειριστής Βάσεων Δεδομένων και Κέντρων Δεδομένων Μηχανικός Δικτύων Μηχανικός Υλικού Μηχανικός Υποδομών & Συντήρησης. Εξειδικευμένο Στέλεχος Διαχείρισης και Ανακύκλωσης Ειδικών Αποβλήτων Εξειδικευμένο Στέλεχος σε θέματα Εξοικονόμησης Ενέργειας	20
	Βιομηχανία της εμπειρίας	Υπεύθυνος Έργων ΤΠΕ Υπεύθυνος Σχεδιασμού Προϊόντων ή/και Υπηρεσιών Ειδικός Ανάπτυξης Εφαρμογών Κινητής Τηλεφωνίας Ειδικός Ανάπτυξης Λογισμικού ή Προγραμματιστής Υπεύθυνος Διαδικτύου Μηχανικός Δικτύων Μηχανικός Υλικού Διαχειριστής Βάσεων Δεδομένων και Κέντρων Δεδομένων Υπεύθυνος Πληροφοριακού Συστήματος/ Λειτουργίας Υπεύθυνος Εφοδιαστικής Αλυσίδας Υπεύθυνος Προμηθειών Α' Υλών	15
	ΤΠΕ και νεανική επιχειρηματικότητα	Υπεύθυνος Έργων ΤΠΕ Υπεύθυνος Σχεδιασμού Προϊόντων ή/και Υπηρεσιών Διαχειριστής Βάσεων Δεδομένων και Κέντρων Δεδομένων Ειδικός Ανάπτυξης Εφαρμογών Κινητής Τηλεφωνίας Ειδικός Ανάπτυξης Λογισμικού ή Προγραμματιστής Υπεύθυνος Διαδικτύου Υπεύθυνος Πληροφοριακού Συστήματος/ Λειτουργίας & δικτύου Υπεύθυνος Τεχνικής Ανάπτυξης και Ανάπτυξης Δικτύων Υπεύθυνος Ασφάλειας Πληροφοριακών Συστημάτων/ & Δικτύων Υπεύθυνος Ποιότητας Πληροφοριακών Συστημάτων/ Δικτύων Μηχανικός Δικτύων Μηχανικός Υλικού	10
	Υγεία - ευεξία	Κλινικός Παθολογανατόμος (Clinical Pathologist) Ψυχολόγος με ειδίκευση στην Κοινωνική Κλινική Ψυχολογία των Εξαρτήσεων Νοσηλεύτης Γηριατρικής Πληροφορικός της Υγείας	5

Σημειώνεται ότι: οι ειδικότητες και η ιεράρχηση που παρουσιάζεται είναι ενδεικτική. Τα οριστικά δεδομένα θα προκύπτουν από τη μελέτη ή τον Περιφερειακό μηχανισμό



	<p>διάγνωσης αναγκών της αγοράς εργασίας. Επίσης, οι λεπτομέρειες εφαρμογής της δράσης που παρουσιάζονται είναι ενδεικτικές, ενώ η διάρκεια υλοποίησης της δράσης, τα κριτήρια επιλογής, το ποσό επιχορήγησης κλπ θα οριστικοποιηθούν κατά την εξειδίκευση της δράσης και σύμφωνα με το ισχύον θεσμικό πλαίσιο.</p> <p>Προϋπολογισμός 400.000€</p>
Ωφελούμενοι	Άνεργοι και μη οικονομικά ενεργοί πολίτες, με υψηλά τυπικά προσόντα (πτυχιούχοι ΑΕΙ, κάτοχοι μεταπτυχιακών τίτλων, κάτοχοι διδακτορικών τίτλων).
Δικαιούχοι	Επιχειρήσεις που δραστηριοποιούνται στην περιοχή παρέμβασης και σε τομείς προτεραιότητας της περιφερειακής οικονομίας
Προϋπολογισμός – Πηγή Χρηματοδότησης	400.000€ Πηγή χρηματοδότησης είναι το ΠΕΠ Ηπείρου 2014-2020/ Ευρωπαϊκό Κοινωνικό Ταμείο.
Χρονικός Προγραμματισμός	Οι διαδικασίες ένταξης αναμένεται να έχουν ολοκληρωθεί μέχρι και το Α' τρίμηνο του 2018. Η υλοποίηση εκτιμάται ότι θα ξεκινήσει το 2018 και θα ολοκληρωθεί μέχρι το 2021.
Σύνδεση με ΠΕΠ Ηπείρου	<p>Ο συγκεκριμένος Τύπος Δράσης της ΒΑΑ συνδέεται με το ΠΕΠ Ηπείρου ως ακολούθως:</p> <ul style="list-style-type: none">• Επενδυτική Προτεραιότητα: 8i Πρόσβαση στην απασχόληση για αναζητούντες θέση εργασίας και οικονομικά μη ενεργά άτομα, συμπεριλαμβανομένων των μακροχρόνια ανέργων και των ατόμων που έχουν αποκοπεί επί μακρόν από την αγορά εργασίας, μέσω επίσης τοπικών πρωτοβουλιών για την απασχόληση και υποστήριξη της κινητικότητας των εργαζομένων• Ειδικός Στόχος: 8.1.1 Αύξηση της συμμετοχής στην αγορά εργασίας ανέργων με υψηλά τυπικά προσόντα• Τύπος δράσης 8.1.1.1 «Προγράμματα απασχόλησης ανέργων με υψηλά τυπικά προσόντα σε επιχειρήσεις που δραστηριοποιούνται σε τομείς αιχμής για την περιφερειακή Οικονομία».• Δείκτης εκροής «Τ1632. Συμμετέχοντες άνεργοι, συμπεριλαμβανομένων των μακροχρόνια ανέργων, απόφοιτοι τριτοβάθμιας εκπαίδευσης (ISCED 5 έως 8)».• Δείκτης αποτελέσματος «Τ1639. Συμμετέχοντες άνεργοι, απόφοιτοι τριτοβάθμιας εκπαίδευσης, που κατέχουν θέση απασχόλησης εντός έξι μηνών από τη λήξη της συμμετοχής τους».

Τίτλος Τύπου Δράσης	ΤΔ.4.2.2 Στοχευμένες παρεμβάσεις για την ένταξη στην αγορά εργασίας ευπαθών ομάδων
Συνοπτική Περιγραφή	<p>Ο συγκεκριμένος ΤΔ περιλαμβάνει το κάτωθι έργο α' προτεραιότητας:</p> <p>1) «Ολοκληρωμένη παρέμβαση για την προώθηση στην απασχόληση ευπαθών ομάδων»</p> <p>Σκοπιμότητα Η υποστήριξη ατόμων που ανήκουν στις ευπαθείς ομάδες για τη συμμετοχή τους στην αγορά εργασίας.</p>



	<p>Περιγραφή</p> <p>Στο πλαίσιο της δράσης θα υλοποιηθεί μία ολοκληρωμένη δέσμη παρεμβάσεων που θα περιλαμβάνει:</p> <ul style="list-style-type: none">– πρόγραμμα κατάρτισης έως 150 ώρες σε οριζόντιες και εξειδικευμένες δεξιότητες σε συνδυασμό με καθοδήγηση / εκπαιδευτικό mentoring– τοποθέτηση των ωφελουμένων σε επιχειρήσεις του ιδιωτικού τομέα της οικονομίας με πλήρη ή μερική απασχόληση ως πρακτικά ασκούμενων για απόκτηση πρώτης εργασιακής εμπειρίας διάρκειας πέντε (5) μηνών. <p>Ειδικότερα, η πρακτική άσκηση θα υλοποιηθεί σε επιχειρήσεις όλων των κλάδων. Στόχος είναι να αποκτηθούν και να εμπλουτιστούν οι θεωρητικές γνώσεις των ωφελούμενων μέσω της ανάπτυξης δεξιοτήτων αναγκαίων για την επαγγελματική τους ένταξη και να επιτευχθεί η κατάλληλη σύζευξη των αναγκών των επιχειρήσεων με τα εκπαιδευτικά προσόντα και τις δεξιότητες των καταρτιζομένων.</p> <p>Τα προγράμματα κατάρτισης θα υλοποιηθούν από πιστοποιημένους φορείς παροχής συνεχιζόμενης επαγγελματικής κατάρτισης, οι οποίοι θα περιληφθούν σε Μητρώο Παρόχων, που θα συγκροτήσει ο Δικαιούχος της δράσης. Οι πάροχοι θα έχουν την ευθύνη παροχής της εισαγωγικής κατάρτισης, της καθοδήγησης και σύζευξης των καταρτιζομένων με τις επιχειρήσεις υποδοχής πρακτικής άσκησης, καθώς και της παρακολούθησης και του εκπαιδευτικού mentoring των ωφελουμένων σε όλη τη διάρκεια της εκπαιδευτικής πρακτικής άσκησης.</p> <p>Η εκπαιδευτική πρακτική άσκηση θα πραγματοποιηθεί σε επιχειρήσεις, οι οποίες θα υποδειχθούν από τους παρόχους κατάρτισης και θα εγγραφούν σε Μητρώο Επιχειρήσεων που θα συγκροτήσει ο Δικαιούχος της Δράσης. Οι επιχειρήσεις αυτές πρέπει να συνεργάζονται υποχρεωτικά με παρόχους κατάρτισης που περιλαμβάνονται στο Μητρώο Παρόχων για τις περιπτώσεις εκπαιδευτικής πρακτικής άσκησης αποφοίτων υποχρεωτικής, δευτεροβάθμιας, μεταδευτεροβάθμιας και τριτοβάθμιας εκπαίδευσης. Οι επιχειρήσεις, μεταξύ άλλων στοιχείων, θα πρέπει να δηλώνουν υποχρεωτικά τον αριθμό θέσεων εκπαιδευτικής πρακτικής άσκησης ανά ειδικότητα που προσφέρουν, τις ελάχιστες απαιτήσεις που θέτουν σε ακαδημαϊκά προσόντα των υποψηφίων ανά ειδικότητα καθώς και πληροφορίες σχετικά με το ωράριο της πρακτικής άσκησης ανά ειδικότητα.</p> <p>Η πρακτική άσκηση δεν θα ξεπερνάει τις 40 ώρες εβδομαδιαίως. Η επιχείρηση και ο ωφελούμενος θα υπογράψουν Συμφωνητικό εκπαιδευτικής πρακτικής άσκησης.</p> <p>Τα αντικείμενα κατάρτισης σε οριζόντιες δεξιότητες προτείνεται να περιλαμβάνουν τα ακόλουθα::</p> <ul style="list-style-type: none">– Διοίκηση προσωπικού– Μάρκετινγκ– Επικοινωνία και διαπροσωπική επαφή– Πωλήσεις των προϊόντων/ υπηρεσιών– Χειρισμό Η/Υ και εξειδικευμένων εφαρμογών– Ειδική ορολογία ξένων γλωσσών (ανά κλάδο ή/και τομέα)– Λειτουργία επιχείρησης σε περιβάλλον κρίσης <p>Τα αντικείμενα κατάρτισης σε εξειδικευμένες δεξιότητες θα πρέπει να συνάδουν με εκείνες τις ειδικότητες που εκτιμάται (με βάση και τη μελέτη διάγνωσης</p>
--	--



	<p>αναγκών) ότι θα έχουν ζήτηση. Ενδεικτικά :</p> <ul style="list-style-type: none">- Αγροδιατροφή<ul style="list-style-type: none">ο Τεχνίτης γαλακτοκομίας τυροκομίαςο Τεχνικός δενδροκομίαςο Τεχνικός βιολογικών καλλιεργειώνο Τεχνίτης θερμοκηπιακών καλλιεργειώνο Τεχνικός αγροτουρισμού- Τεχνολογίες Πληροφορικής & Επικοινωνιών<ul style="list-style-type: none">ο Εκμάθηση εξειδικευμένων δεξιοτήτωνο Τεχνικός Ασφαλείας Συστημάτων Πληροφορικήςο Τεχνικός Βάσεων δεδομένων- Τουρισμός<ul style="list-style-type: none">ο Υπάλληλος τουριστικού γραφείουο Υπάλληλος κρατήσεων ξενοδοχείουο Λινοθηκάριος- Εμπόριο<ul style="list-style-type: none">ο Πωλητήςο Εξαγωγικό εμπόριο <p>Από την παρέμβαση εκτιμάται ότι θα ωφεληθούν συνολικά 400 άτομα.</p> <p><u>Σημείωση:</u> οι λεπτομέρειες εφαρμογής της δράσης που παρουσιάζονται είναι ενδεικτικές, ενώ η διάρκεια υλοποίησης της δράσης, τα κριτήρια επιλογής, το ποσό επιχορήγησης κλπ θα οριστικοποιηθούν κατά την εξειδίκευση της δράσης και σύμφωνα με το ισχύον θεσμικό πλαίσιο.</p> <p>Προϋπολογισμός 1.500.000€</p>
Ωφελούμενοι	Ευπαθείς Ομάδες, όπως περιγράφονται στον Ν. 4430/2016, με μόνιμη διαμονή στην περιοχή παρέμβασης
Δικαιούχοι	Δήμος Ιωαννιτών
Προϋπολογισμός – Πηγή Χρηματοδότησης	1.500.000€ Πηγή χρηματοδότησης: ΠΕΠ Ηπείρου 2014-2020/ Ευρωπαϊκό Κοινωνικό Ταμείο.
Χρονικός Προγραμματισμός	Οι διαδικασίες ένταξης αναμένεται να έχουν ολοκληρωθεί μέχρι και το Α' τρίμηνο του 2018. Η υλοποίηση εκτιμάται ότι θα ξεκινήσει το 2018 και θα ολοκληρωθεί μέχρι το 2021.
Σύνδεση με ΠΕΠ Ηπείρου	Ο συγκεκριμένος Τύπος Δράσης της ΒΑΑ συνδέεται με το ΠΕΠ Ηπείρου ως ακολούθως: <ul style="list-style-type: none">• Επενδυτική Προτεραιότητα: 9i Ενεργός ένταξη, με σκοπό, μεταξύ άλλων, την προώθηση της ισότητας των ευκαιριών και της ενεργού συμμετοχής και της βελτίωσης της απασχολησιμότητας.



	<ul style="list-style-type: none">• Ειδικός Στόχος: 9.1.1 Αύξηση της συμμετοχής στην αγορά εργασίας ατόμων που βρίσκονται σε μειονεκτική θέση• Τύπος δράσης 9.1.1.1. «Δράσεις για την ενεργό ένταξη στην αγορά εργασίας ομάδων του πληθυσμού που βρίσκονται σε μειονεκτική θέση».• Δείκτης εκροής «T1633. Συμμετέχοντες σε μειονεκτική θέση (όπως μακροχρόνια άνεργοι, άνεργες γυναίκες, αρχηγοί μονογονεϊκών οικογενειών, άτομα με εξαρτώμενα μέλη κλπ.)».• Δείκτης αποτελέσματος «T1635. Μειονεκτούντα άτομα που συμμετέχουν σε εκπαίδευση / κατάρτιση, που αποκτούν εξειδίκευση, που κατέχουν θέση απασχόλησης, συμπεριλαμβανομένης της αυτοαπασχόλησης, εντός έξι μηνών από την λήξη της συμμετοχής τους».
--	---

Τίτλος Τύπου Δράσης	ΤΔ.4.2.3 Προώθηση του θεσμού της κοινωνικής οικονομίας στο Δήμο Ιωαννιτών
Συνοπτική Περιγραφή	<p>Ο συγκεκριμένος ΤΔ περιλαμβάνει το κάτωθι έργο α' προτεραιότητας:</p> <p>1) «Ανάπτυξη της κοινωνικής οικονομίας και κοινωνικής επιχειρηματικότητας στον Δήμο Ιωαννιτών»</p> <p>Σκοπιμότητα</p> <p>Η δημιουργία κοινωνικών επιχειρήσεων και η προώθηση στην απασχόληση μέσω του θεσμού της κοινωνικής οικονομίας (Ν. 4430/2016 για την κοινωνική και αλληλέγγυα οικονομία).</p> <p>Περιγραφή</p> <p>Το έργο περιλαμβάνει την ενίσχυση νέων κοινωνικών επιχειρήσεων που ιδρύονται από άτομα ευπαθών ομάδων καθώς επίσης και τη συμβουλευτική μέσω mentoring στις κοινωνικές επιχειρήσεις που θα διαμορφωθούν στο πλαίσιο της δράσης. Η συμβουλευτική υποστήριξη λαμβάνει χώρα αφενός στο στάδιο σύστασης της νέας επιχείρησης και αφετέρου κατά τη λειτουργία της.</p> <p>Η παρέμβαση διαρθρώνεται σε δύο βασικές ενέργειες ως ακολούθως:</p> <p><u>Ενέργεια I:</u> αφορά στην προώθηση στην απασχόληση ανέργων που ανήκουν στις ευπαθείς ομάδες, μέσω της οικονομικής ενίσχυσης επιχειρηματικών σχεδίων των υπό σύσταση κοινωνικών επιχειρήσεων.</p> <p><u>Ενέργεια II:</u> περιλαμβάνει τη συμβουλευτική υποστήριξη (mentoring) των ωφελούμενων οι οποίοι έχουν συστήσει επιχείρηση στο πλαίσιο της Ενέργειας I. Η συμβουλευτική υποστήριξη δύναται να περιλαμβάνει:</p> <ol style="list-style-type: none">• συμμετοχή σε θεματικά εργαστήρια (ομαδική επιχειρηματική συμβουλευτική)• συμμετοχή σε υπηρεσίες καθοδήγησης, ενδυνάμωσης και επιχειρηματικής υποστήριξης• συμμετοχή σε επιχειρηματικές αποστολές• συμμετοχή σε εκθέσεις - δράσεις αριστείας <p>Στο πλαίσιο του έργου εκτιμάται ότι θα αναπτυχθούν συνολικά 5 Επιχειρηματικά</p>



	<p>Σχέδια Κοινωνικών Επιχειρήσεων και θα ωφεληθούν από τις δράσεις συμβουλευτικής περίπου 55 άτομα.</p> <p>Οι τομείς της επιχειρηματικότητας και Κοινωνικής οικονομίας μπορεί να είναι οι ακόλουθοι:</p> <ul style="list-style-type: none">- Κοινωνικά υποστηριζόμενη γεωργία<ul style="list-style-type: none">o Κοινωνικοί λαχανόκηποιo Κοινωνικά αγροκτήματαo Διάθεση αγροτικών προϊόντων- Υπηρεσίες - Υγεία<ul style="list-style-type: none">o Κοινωνικά φαρμακεία- Κοινωνικός Τουρισμός- Μεταποίηση<ul style="list-style-type: none">o Κοινωνικοί συνεταιρισμοί (πχ για διατήρηση παραδοσιακών προϊόντων ή κτηνοτροφικών προϊόντων, προμήθειας και εμπορίας γεωργικών εφοδίων, καθώς και της κατασκευής, προμήθειας και εμπορίας μέσω αγροτικής παραγωγής) <p><u>Σημείωση:</u> οι λεπτομέρειες εφαρμογής της δράσης που παρουσιάζονται είναι ενδεικτικές, ενώ η διάρκεια υλοποίησης της δράσης, τα κριτήρια επιλογής, το ποσό επιχορήγησης κλπ θα οριστικοποιηθούν κατά την εξειδίκευση της δράσης και σύμφωνα με το ισχύον θεσμικό πλαίσιο.</p> <p>Προϋπολογισμός 500.000€</p>
Ωφελούμενοι	Ευπαθείς Ομάδες όπως περιγράφονται στον Ν. 4430/2016, οι οποίες θα δραστηριοποιηθούν στην περιοχή παρέμβασης
Δικαιούχοι	Δήμος Ιωαννιτών
Προϋπολογισμός – Πηγή Χρηματοδότησης	500.000€ Πηγή χρηματοδότησης: ΠΕΠ Ηπείρου 2014-2020/ Ευρωπαϊκό Κοινωνικό Ταμείο.
Χρονικός Προγραμματισμός	Οι διαδικασίες ένταξης αναμένεται να έχουν ολοκληρωθεί μέχρι και το Α' τρίμηνο του 2018. Η υλοποίηση εκτιμάται ότι θα ξεκινήσει το 2018 και θα ολοκληρωθεί μέχρι το 2021.
Σύνδεση με ΠΕΠ Ηπείρου	Ο συγκεκριμένος Τύπος Δράσης της ΒΑΑ συνδέεται με το ΠΕΠ Ηπείρου ως ακολούθως: <ul style="list-style-type: none">• Επενδυτική Προτεραιότητα: 9η Προαγωγή της κοινωνικής επιχειρηματικότητας και της επαγγελματικής ένταξης σε κοινωνικές επιχειρήσεις καθώς και την προώθηση της κοινωνικής οικονομίας και της οικονομίας της αλληλεγγύης προκειμένου να διευκολυνθεί η πρόσβαση στην απασχόληση.• Ειδικός Στόχος: 9.5.1 «Διευκόλυνση της πρόσβασης στην απασχόληση ευπαθών ομάδων πληθυσμού μέσω της προώθησης της κοινωνικής οικονομίας και επιχειρηματικότητας»• Τύπος δράσης 9.5.1.1. «Ανάπτυξη της κοινωνικής οικονομίας και



	<p>κοινωνικής επιχειρηματικότητας σε Περιφερειακό επίπεδο».</p> <ul style="list-style-type: none">• Δείκτης εκροής «T1637. Επιχειρηματικά σχέδια κοινωνικών επιχειρήσεων».• Δείκτης εκροής «T1638. Συμμετέχοντες που ωφελούνται από συμβουλευτική, κατάρτιση, Mentoring για την ίδρυση κοινωνικών επιχειρήσεων».• Δείκτης αποτελέσματος «T1644. Κοινωνικές Επιχειρήσεις που η λειτουργία τους συνεχίζεται ένα έτος μετά τη λήξη της παρέμβασης».
--	--

Τίτλος Τύπου Δράσης	ΤΔ.4.2.4 Τοπικά προγράμματα για την ενίσχυση της απασχόλησης και της επιχειρηματικότητας
Συνοπτική Περιγραφή	<p>Ο συγκεκριμένος ΤΔ περιλαμβάνει το κάτωθι έργο α' προτεραιότητας:</p> <p>1) Ολοκληρωμένα τοπικά προγράμματα για την προώθηση της απασχόλησης και ενίσχυση της επιχειρηματικότητας</p> <p>Σκοπιμότητα</p> <p>Η κινητοποίηση του τοπικού δυναμικού για την άρση των εμποδίων πρόσβασης στην απασχόληση των ευπαθών ομάδων.</p> <p>Περιγραφή</p> <p>Η προτεινόμενη παρέμβαση αφορά στο σχεδιασμό και την υλοποίηση ενός τοπικού προγράμματος εντός της περιοχής παρέμβασης για την προώθηση στην απασχόληση ευπαθών ομάδων.</p> <p>Στο πλαίσιο του εν λόγω προγράμματος, θα υλοποιηθούν ενέργειες που σχετίζονται (ενδεικτικά) με την αναβάθμιση προσόντων και δεξιοτήτων των ωφελουμένων για την προώθησή τους σε συγκεκριμένους κλάδους της οικονομίας και την απόκτηση εργασιακής εμπειρίας, τη συμβουλευτική καθοδήγηση για τα επόμενα επαγγελματικά τους βήματα, τη δικτύωση των ωφελουμένων με φορείς και επιχειρήσεις, την προώθηση της επιχειρηματικότητας των ανέργων κλπ.</p> <p>Η υλοποίηση της δράσης θα γίνει μέσω συνεργασίας τοπικών φορέων (που θα έχει τη μορφή μη κερδοσκοπικού χαρακτήρα), οι οποίοι θα υποβάλουν για χρηματοδότηση συγκεκριμένο Σχέδιο Δράσης. Στο πλαίσιο του εν λόγω Σχεδίου, θα περιγράφεται η σκοπιμότητα της προτεινόμενης παρέμβασης, η ομάδα-στόχος (ωφελούμενοι) και ο τρόπος προσέγγισης αυτής, οι επιμέρους δράσεις του σχεδίου και τα αναμενόμενα αποτελέσματα, το κόστος των παρεμβάσεων και η διάρκεια.</p> <p>Τέλος, σημειώνεται ότι εξετάζεται η δυνατότητα υλοποίησης της παραπάνω παρέμβασης μέσω του εργαλείου της Τοπικής Ανάπτυξης με Πρωτοβουλία των Τοπικών Κοινοτήτων (ΤΑΠΤοΚ). Στο πλαίσιο αυτό έμφαση θα δοθεί στην ενίσχυση της επιχειρηματικότητας για την εκκόλαψη νέων επιχειρήσεων (συμβουλευτική υποστήριξη – coaching των ανέργων, δράσεις ενημέρωσης για ευκαιρίες χρηματοδότησης, επιμόρφωση σε θέματα επιχειρηματικής λειτουργίας και δράσης, ενέργειες δικτύωσης κλπ.).</p> <p>Ο εκτιμώμενος αριθμός ωφελουμένων της παρέμβασης ανέρχεται σε 120 άτομα.</p>



	<p><u>Σημείωση:</u> οι λεπτομέρειες εφαρμογής της δράσης που παρουσιάζονται είναι ενδεικτικές, ενώ η διάρκεια υλοποίησης της δράσης, τα κριτήρια επιλογής, το ποσό επιχορήγησης κλπ θα οριστικοποιηθούν κατά την εξειδίκευση της δράσης και σύμφωνα με το ισχύον θεσμικό πλαίσιο</p> <p>Προϋπολογισμός 1.000.000€</p>
Ωφελούμενοι	Ευπαθείς Ομάδες όπως περιγράφονται στον Ν. 4430/2016
Δικαιούχοι	Δήμος Ιωαννιτών Συνενώσεις / συνεργασίες μη κερδοσκοπικού χαρακτήρα Τοπικών Φορέων
Προϋπολογισμός – Πηγή Χρηματοδότησης	1.000.000€ ΠΕΠ Ηπείρου 2014-2020/ Ευρωπαϊκό Κοινωνικό Ταμείο.
Χρονικός Προγραμματισμός	Οι διαδικασίες ένταξης αναμένεται να έχουν ολοκληρωθεί μέχρι και το Α' τρίμηνο του 2018. Η υλοποίηση εκτιμάται ότι θα ξεκινήσει το 2018 και θα ολοκληρωθεί μέχρι το 2021.
Σύνδεση με ΠΕΠ Ηπείρου	<p>Ο συγκεκριμένος Τύπος Δράσης της ΒΑΑ συνδέεται με το ΠΕΠ Ηπείρου ως ακολούθως:</p> <ul style="list-style-type: none">• Επενδυτική Προτεραιότητα: 9νι Στρατηγικές τοπικής ανάπτυξης με πρωτοβουλία τοπικών κοινοτήτων• Ειδικός Στόχος: 9.6.1 Διευκόλυνση της πρόσβασης στην απασχόληση με αξιοποίηση του τοπικού δυναμικού• Τύπος δράσης 9.6.1.1. «Ολοκληρωμένα τοπικά προγράμματα για την προώθηση της απασχόλησης».• Δείκτης εκροής «CO01. άνεργοι, συμπεριλαμβανομένων των μακροχρόνια ανέργων».• Δείκτης αποτελέσματος «T1635. Μειονεκτούντα άτομα που συμμετέχουν σε εκπαίδευση / κατάρτιση, που αποκτούν εξειδίκευση, που κατέχουν θέση απασχόλησης, συμπεριλαμβανομένης της αυτοαπασχόλησης, εντός έξι μηνών από την λήξη της συμμετοχής τους».

5.3.8. ΕΣ 5.1 Υποστήριξη της εφαρμογή της Στρατηγικής ΒΑΑ

Τίτλος Τύπου Δράσης	ΤΔ 5.1.1 Πληροφοριακό Σύστημα ΒΑΑ
Συνοπτική Περιγραφή	<p>Στο πλαίσιο του συγκεκριμένου ΤΔ περιλαμβάνεται το κάτωθι έργο:</p> <p>1) Ανάπτυξη και λειτουργία Πληροφοριακού Συστήματος για την υποστήριξη της Στρατηγικής ΒΑΑ</p> <p>Σκοπιμότητα</p> <p>Η παρακολούθηση των έργων που περιλαμβάνονται στη Στρατηγική μέσω κατάλληλου πληροφοριακού συστήματος προκειμένου να διασφαλιστεί η</p>



	<p>απρόσκοπτη και εντός χρονοδιαγράμματος υλοποίηση των έργων αυτής.</p> <p>Περιγραφή</p> <p>Στο πλαίσιο του έργου περιλαμβάνονται ενέργειες όπως:</p> <p>1) Ανάπτυξη και λειτουργία Πληροφοριακού Συστήματος, το οποίο θα υποστηρίζει εργασίες όπως:</p> <ul style="list-style-type: none">- Καταγραφή στοιχείων ωρίμανσης έργων/ δράσεων- Παραγωγή χρονοδιαγραμμάτων σε επίπεδο έργου/ δράσης- Στοιχεία κόστους- Παρακολούθηση πορείας ένταξης και υλοποίησης των έργων της ΒΑΑ- Έκδοση αναφορών προόδου ανά έργο κλπ. <p>2) Εκπαίδευση χρηστών (στελέχη του Δήμου)</p> <p>Προϋπολογισμός</p> <p>10.000€</p>
Ωφελούμενοι	Δημότες Επιχειρήσεις
Δικαιούχοι	Δήμος Ιωαννιτών
Προϋπολογισμός – Πηγή Χρηματοδότησης	Ο συνολικός π/υ του ΤΔ ανέρχεται σε 10.000€. Πηγή χρηματοδότησης: ΠΕΠ Ηπείρου 2014-2020/ Ευρωπαϊκό Ταμείο Περιφερειακής Ανάπτυξης
Χρονικός Προγραμματισμός	Μέχρι το 3 ^ο τρίμηνο του 2017 εκτιμάται ότι θα έχουν ολοκληρωθεί οι διαδικασίες ένταξης. Η υλοποίηση εκτιμάται ότι θα ξεκινήσει το τελευταίο τρίμηνο του 2017 και θα ολοκληρωθεί μέχρι το 2ο τρίμηνο 2018.
Σύνδεση με ΠΕΠ Ηπείρου	Ο συγκεκριμένος Τύπος Δράσης της ΒΑΑ συνδέεται με το ΠΕΠ Ηπείρου ως ακολούθως: <ul style="list-style-type: none">• Άξονας Προτεραιότητας 7: ΤΕΧΝΙΚΗ ΒΟΗΘΕΙΑ ΕΤΠΑ• Ειδικός Στόχος: 7.1 Ενίσχυση των συστημάτων και των διαδικασιών διοίκησης και εφαρμογής του ΠΕΠ (ΕΤΠΑ)• Τύπος Δράσης: «Συμπληρωματικά / εξειδικευμένα συστήματα και Εργαλεία Οργάνωσης της Διαχείρισης»

Τίτλος Τύπου Δράσης	ΤΔ 5.1.2 Εφαρμογή και αξιολόγηση ΒΑΑ
Συνοπτική Περιγραφή	<p>Στο πλαίσιο του συγκεκριμένου ΤΔ περιλαμβάνονται οι ενέργειες για την ενεργοποίηση, παρακολούθηση και αποτίμηση της Στρατηγικής. Ειδικότερα προβλέπονται τα κάτωθι έργα:</p> <p>1) «Σύμβουλος υποστήριξης για την ενεργοποίηση της Στρατηγικής ΒΑΑ»</p>



	<p>Σκοπιμότητα</p> <p>Η έγκαιρη ενεργοποίηση και απρόσκοπτη υλοποίηση των παρεμβάσεων που προβλέπονται στη Στρατηγική.</p> <p>Περιγραφή</p> <p>Περιλαμβάνει ενέργειες που αφορούν στην υποστήριξη (ενδεικτικά):</p> <ul style="list-style-type: none">• Στην εξειδίκευση της περιγραφής του φυσικού και οικονομικού αντικειμένου και στον προγραμματισμό των απαιτούμενων διαδικασιών• Στην σύνταξη Αποφάσεων Υλοποίησης με Ίδια Μέσα όπου απαιτείται με ανάλυση των επιμέρους εργασιών και παραδοτέων – σύνταξη αναλυτικού χρονοδιαγράμματος και προϋπολογισμού – υποστήριξη στην εξασφάλιση των αναγκαίων διοικητικών αποφάσεων, κλπ..• Στον εντοπισμό ενδεχόμενων κινδύνων / προβλημάτων που μπορεί να ανασχέσουν την ομαλή υλοποίηση της Στρατηγικής ΒΑΑ και διαμόρφωση πλαισίου προτάσεων για την αντιμετώπισή τους.• Στη σύνταξη τευχών δημοπράτησης και προσκλήσεων εκδήλωσης ενδιαφέροντος καθώς και την υποστήριξη στη σύνταξη των τεχνικών προδιαγραφών.• Κατά τη διαδικασία δημοσίευσης και διενέργειας των διαγωνισμών και λοιπών διαδικασιών ανάθεσης των συμβάσεων (λήψη προεγκρίσεων, ενέργειες δημοσιότητας, υποστήριξη για τη χρήση του Εθνικού Συστήματος Ηλεκτρονικών Δημοσίων Συμβάσεων (ΕΣΗΔΗΣ)). (Σημειώνεται ότι η εν λόγω υποστήριξη δεν σχετίζεται με τις εργασίες των Επιτροπών Διαγωνισμού). <p>Υποστήριξη κατά την υλοποίηση της ΒΑΑ, όπου ενδεικτικά περιλαμβάνεται:</p> <ul style="list-style-type: none">• Υποστήριξη στις υποχρεώσεις έναντι της Διαχειριστικής Αρχής, που αφορούν στην υποβολή δελτίων δήλωσης δαπανών, τεχνικών δελτίων υποέργων, τροποποιήσεων τεχνικών δελτίων πράξης και υποέργων, κλπ.• Υποστήριξη στην ορθή παρακολούθηση του φυσικού και οικονομικού αντικειμένου των συμβάσεων που βρίσκονται σε φάση υλοποίησης, έως και την οριστική παραλαβή τους.• Υποστήριξη για την καταχώρηση στοιχείων στο Κεντρικό Ηλεκτρονικό Μητρώο Δημοσίων Συμβάσεων (ΚΗΜΔΗΣ).• Υποστήριξη στην οργάνωση και τήρηση των αρχείων των ενταγμένων στη ΒΑΑ Πράξεων.• Υποστήριξη με επιτόπια παρουσία κατά τη διενέργεια επαληθεύσεων και ελέγχων από τις αρχές του Προγράμματος.• Νομική Υποστήριξη <p>Επιπρόσθετα, περιλαμβάνει την παροχή συμβουλών επί όλων εν γένει των συναφών με το έργο θεμάτων που ανακύπτουν κατά τη διάρκεια της σύμβασης και συνεχής και λεπτομερής ενημέρωση σχετικά με την πρόοδο των παρεμβάσεων της ΒΑΑ.</p>
--	--



	<p>Προϋπολογισμός 70.000€</p> <p>2) «Μελέτη αποτίμησης της πορείας υλοποίησης της Στρατηγικής ΒΑΑ και επικαιροποίηση / αναθεώρηση αυτής»</p> <p>Σκοπιμότητα Η επισκόπηση της πορείας υλοποίησης της Στρατηγικής και η έγκαιρη ανάληψη βελτιωτικών μέτρων (εφόσον απαιτηθεί).</p> <p>Περιγραφή Η εν λόγω μελέτη απορρέει από τη διαδικασία «Αξιολόγηση και Αναθεώρηση Στρατηγικής» η οποία παρουσιάζεται στην υποενότητα 5.2 και συνοπτικά περιλαμβάνει:</p> <ul style="list-style-type: none">• Την εξέταση τυχόν αλλαγών που έχουν επέλθει στο περιβάλλον εντός του οποίου εντάσσεται η Στρατηγική (ευρύτερο κοινωνικό-οικονομικό περιβάλλον, αλλαγές στα προγράμματα χρηματοδότησης αυτής κλπ.).• Την αποτίμηση της πορείας υλοποίησης της Στρατηγικής σε σχέση με τους στόχους που έχουν τεθεί• Την διατύπωση προτάσεων για βελτιωτικές ενέργειες ή και ανάγκη αναθεώρησης αυτής. <p>Στο πλαίσιο αυτό προβλέπεται μια ενδιάμεση και μια τελική αξιολόγηση, η οποία θα γίνει από ανεξάρτητο αξιολογητή. Εφόσον προκύψει ανάγκη ο αξιολογητής θα προβεί και στην αναθεώρηση της Στρατηγικής ΒΑΑ.</p> <p>Προϋπολογισμός 20.000€</p>
Ωφελούμενοι	Δημότες Επιχειρήσεις
Δικαιούχοι	Δήμος Ιωαννιτών
Προϋπολογισμός – Πηγή Χρηματοδότησης	<p>Ο συνολικός π/υ του ΤΔ ανέρχεται σε 90.000€ εκ των οποίων:</p> <ul style="list-style-type: none">• Έργο Νο 1: 70.000€• Έργο Νο 2: 20.000€ <p>Πηγή χρηματοδότησης: ΠΕΠ Ηπείρου 2014-2020/ Ευρωπαϊκό Ταμείο Περιφερειακής Ανάπτυξης</p>
Χρονικός Προγραμματισμός	Μέχρι το 3 ^ο τρίμηνο του 2017 εκτιμάται ότι θα έχουν ολοκληρωθεί οι διαδικασίες ένταξης των έργων. Μέχρι το τέλος του 2017 εκτιμάται να έχουν ολοκληρωθεί οι διαδικασίες ανάθεσης του έργου Νο 1. Εντός του 2018 θα πραγματοποιηθούν οι διαδικασίες ανάθεσης του έργου Νο 2.
Σύνδεση με ΠΕΠ Ηπείρου	<p>Ο συγκεκριμένος Τύπος Δράσης της ΒΑΑ συνδέεται με το ΠΕΠ Ηπείρου ως ακολούθως:</p> <ul style="list-style-type: none">• Άξονας Προτεραιότητας 7: ΤΕΧΝΙΚΗ ΒΟΗΘΕΙΑ ΕΤΠΑ



	<ul style="list-style-type: none">• Ειδικός Στόχος: 7.1 Ενίσχυση των συστημάτων και των διαδικασιών διοίκησης και εφαρμογής του ΠΕΠ (ΕΤΠΑ)• Τύπος Δράσης: «Αξιολόγηση, Μελέτες, Εμπειρογνωμοσύνες, Τεχνικοί Σύμβουλοι»
--	---

5.4. Συσχέτιση των Αξόνων Παρέμβασης με τη σκοπιμότητα έργων της ΒΑΑ

Ακολουθεί πίνακας όπου παρουσιάζεται η συσχέτιση των Αξόνων Παρέμβασης με τη σκοπιμότητα των έργων της ΒΑΑ.



Πίνακας 39: Συσχέτιση των Αξόνων Παρέμβασης με την σκοπιμότητα έργων (ανάγκες/ δυνατότητες) της ΒΑΑ

Συσχέτιση των Αξόνων Παρέμβασης με την σκοπιμότητα έργων (ανάγκες/ δυνατότητες) της ΒΑΑ				
Άξονας Παρέμβασης	Ειδικός στόχος (ΕΣ)	Τύπος δράσεων (ΤΔ)	Έργα Α΄ Προτεραιότητας	Σκοπιμότητα έργων (ανάγκες/ δυνατότητες) στην Περιοχή Παρέμβασης
ΑΠ1: Βελτίωση της ελκυστικότητας και της ανταγωνιστικότητας του μητροπολιτικού κέντρου των Ιωαννίνων	ΕΣ.1.1 Αύξηση της επίδρασης της φυσικής και πολιτιστικής κληρονομιάς στην ελκυστικότητα και ανταγωνιστικότητα του μητροπολιτικού κέντρου	ΤΔ.1.1.1 Ανάδειξη και διατήρηση των ιδιαίτερων στοιχείων (φυσικά ορόσημα) που συνιστούν την ιστορική και πολιτιστική ταυτότητα του μητροπολιτικού κέντρου	<p>1) «Δράσεις αποκατάστασης των Οθωμανικών Λουτρών και αναβάθμισής τους για δυνατότητα επίσκεψης και λειτουργικής χρήσης»</p> <p>2) «Ανάδειξη και προστασία Δημοτικού Μουσείου Ιωαννίνων (χώρος «Τζαμί Ασλάν Πασά») της ΒΑ Ακρόπολης»</p> <p>3) «Ανάδειξη της Οθωμανικής Βιβλιοθήκης ως κέντρο προβολής της πολιτιστικής κληρονομιάς με τη χρήση πολυμέσων»</p>	<p>Η δημιουργία του «Πάρκου Πολιτισμού» εντός του Κάστρου των Ιωαννίνων θα αναδείξει και θα αξιοποιήσει την πολιτιστική κληρονομιάς της περιοχής. Στην κατεύθυνση αυτή προβλέπεται να πραγματοποιηθούν τρεις παρεμβάσεις αποκατάστασης ιστορικών μνημείων και χώρων που βρίσκονται μέσα στα όρια του Κάστρου. Σκοπός των παρεμβάσεων είναι η αύξηση της επισκεψιμότητας του μητροπολιτικού κέντρου και ειδικά σε χώρους φυσικής και πολιτιστικής κληρονομιάς.</p>
	ΕΣ.1.2 Βελτίωση του αστικού περιβάλλοντος με την αναζωογόνηση και αναβάθμιση περιοχών του μητροπολιτικού κέντρου	ΤΔ.1.2.1 Έργα αστικής αναζωογόνησης στο μητροπολιτικό κέντρο	<p>1) Διασύνδεση, ανάπλαση, αναβάθμιση και ανάδειξη κοινόχρηστων χώρων, υφιστάμενου δικτύου πεζόδρομων, κοινόχρηστων οδών και πλατειών (Πάρκο Πολιτισμού - Κάστρο)</p> <p>2) Ανάπλαση - ανάδειξη πλατείας Πύρρου</p> <p>3) Ανάπλαση ιστορικής περιοχής Σιαράβα</p> <p>4) Ανάδειξη παραλίμνιας περιοχής με τη δημιουργία περπατητικής και ποδηλατικής διαδρομής</p>	<p>Μέσω των έργων επιδιώκεται η αποτροπή της κοινωνικής και περιβαλλοντικής υποβάθμισης περιοχών του μητροπολιτικού κέντρου και η βελτίωση της ελκυστικότητάς του μέσω των αστικών αναπλάσεων. Ειδικότερα η σκοπιμότητα ανά έργο είναι:</p> <ul style="list-style-type: none"> -Η αναζωογόνηση και αναβάθμιση του Κάστρου των Ιωαννίνων καθώς μέσω της παρέμβασης θα δημιουργηθεί ένα περιβάλλον κατάλληλο για επισκέπτες και κατοίκους της περιοχής. -Η δημιουργία ενός ποιοτικού και αναβαθμισμένου χώρου στο κέντρο της πόλης, που θα αποτελέσει σημείο έλξης κοινωνικών λειτουργιών και αναψυχής -Η αναβάθμιση μιας ιστορικής περιοχής της πόλης καθώς και η βελτίωση της προσβασιμότητας των πεζών σε αυτήν και η λειτουργική ένωσή της με τις επιβαρυμένες από έντονες χρήσεις παρυφές της, καθιστώντας την περισσότερο ελκυστική για τον επισκέπτη. -Η άμεση δημιουργία μιας ελκυστικής για τους πολίτες διαδρομής. Η ανάδειξη και η προστασία της παραλίμνιας περιοχής. Η συνύπαρξη με τις υπάρχουσες δραστηριότητες αθλητισμού και



Συσχέτιση των Αξόνων Παρέμβασης με την σκοπιμότητα έργων (ανάγκες/ δυνατότητες) της ΒΑΑ

Άξονας Παρέμβασης	Ειδικός στόχος (ΕΣ)	Τύπος δράσεων (ΤΔ)	Έργα Α΄ Προτεραιότητας	Σκοπιμότητα έργων (ανάγκες/ δυνατότητες) στην Περιοχή Παρέμβασης
				αναψυχής. Η αποφυγή δημιουργίας περιορισμών, στον ενιαίο σχεδιασμό για την οργάνωση της παραλίμνιας ζώνης και την ανάπτυξη του σύνθετου πάρκου Μάτσικα – Λιμνοπούλας.
ΑΠ2: Προσαρμογή στις αρχές της Ευφυούς Πόλης	ΕΣ.2.1 Ενίσχυση του βαθμού παροχής ηλεκτρονικών υπηρεσιών από τον Δήμο προς τους πολίτες μέσω της υιοθέτησης των αρχών της «Έξυπνης Τεχνολογίας Πληροφορικής και Επικοινωνίας - ICTs»	ΤΔ.2.1.1 Ανάπτυξη ΤΠΕ εφαρμογών για την εξυπηρέτηση του πολίτη	1) Ανάπτυξη έξυπνης Πλατφόρμας Τοπικής Αυτοδιοίκησης (smart cities)	Η ενοποίηση εφαρμογών του Δήμου σε ένα ενιαίο λειτουργικό σύνολο με την μορφή «πύλης» (portal) θα ενισχύσει την αποτελεσματικότητά τους, αφού θα γίνουν προσβάσιμες για όλους τους τύπους χρηστών με κοινό τρόπο, θα επιτρέψει τη διαλειτουργικότητά τους και θα απλοποιήσει τη διαχείρισή τους. Μέσω των έργων επιδιώκεται η βελτίωση ποιότητας των παρεχόμενων υπηρεσιών του Δήμου προς του πολίτες με την ανάπτυξη ηλεκτρονικών εφαρμογών.
	ΕΣ.2.2 Μείωση της κατανάλωσης ενέργειας και βελτίωση της ενεργειακής απόδοσης του κτιριακού αποθέματος του Δήμου μέσω της υιοθέτησης των αρχών της «Έξυπνης Ενέργειας» και των «Ευφυών Δικτύων Ενέργειας»	ΤΔ.2.2.1 Εξοικονόμηση ενέργειας και αύξηση ενεργειακής απόδοσης με ενεργειακή αναβάθμιση του κτιριακού αποθέματος	1) Ενεργειακή αναβάθμιση ΚΕΠΑΒΙ και μετατροπή του σε " ευφυές κτίριο" ως πυρήνα διοικητικής και λειτουργικής ενοποίησης δημοτικών υπηρεσιών	Μέσω του έργου επιδιώκεται η βελτίωση της ενεργειακής απόδοσης του κτιριακού αποθέματος του Δήμου και η εξοικονόμηση ενέργειας που καταναλώνεται από τις δημοτικές υπηρεσίες στο πλαίσιο της λειτουργίας τους. Η ανάδειξη και αναβάθμιση του συγκεκριμένου συγκροτήματος κτιρίων προκειμένου να μετατραπεί σε κέντρο διοικητικών υπηρεσιών για την πόλη θα οδηγήσει στην βελτίωση της ενεργειακής απόδοσης και στην εξοικονόμηση πόρων φυσικών και οικονομικών.
ΑΠ3:Βελτίωση της προσβασιμότητας και αναδιάταξη της αστικής κινητικότητας	ΕΣ.3.1 Βελτίωση της προσβασιμότητας στο ιστορικό και εμπορικό κέντρο καθώς και σε σημεία τουριστικού και πολιτιστικού ενδιαφέροντος	ΤΔ.3.1.1 Έργα για τη βελτίωση της προσβασιμότητας και την αποφόρτιση του μητροπολιτικού κέντρου.	<ul style="list-style-type: none"> • Οδικός άξονας Πανηπειρωτικό Στάδιο - κόμβος Βογιάνου: Ολοκλήρωση οδικού δακτυλίου πόλης • Οδός Νιάρχου 	<p>Με το έργο «Οδικός άξονας Πανηπειρωτικό Στάδιο - κόμβος Βογιάνου: Ολοκλήρωση οδικού δακτυλίου πόλης» επιτυγχάνεται:</p> <ul style="list-style-type: none"> • Η ολοκλήρωση του οδικού δακτυλίου της πόλης και η σύνδεσή του με την Εθνική Οδό. • Η βελτίωση της προσβασιμότητας, κατοίκων, επισκεπτών, επαγγελματιών, στην περιοχή παρέμβασης. • Η υποστήριξη της επιχειρηματικής δραστηριότητας στην περιοχή



Συσχέτιση των Αξόνων Παρέμβασης με την σκοπιμότητα έργων (ανάγκες/ δυνατότητες) της ΒΑΑ

Άξονας Παρέμβασης	Ειδικός στόχος (ΕΣ)	Τύπος δράσεων (ΤΔ)	Έργα Α΄ Προτεραιότητας	Σκοπιμότητα έργων (ανάγκες/ δυνατότητες) στην Περιοχή Παρέμβασης
				<p>παρέμβασης αφενός με τη διευκόλυνση της διακίνησης εμπορευμάτων και αγαθών, αφετέρου με την προσέλκυση επιχειρηματικών ομάδων για επενδύσεις.</p> <ul style="list-style-type: none">• Η ενίσχυση και εδραίωση του κέντρου αλλά και της πόλης συνολικά ως Μητροπολιτικό πόλο της Περιφέρειας Ηπείρου. <p>Με το έργο «Οδός Νιάρχου» επιτυγχάνεται:</p> <ul style="list-style-type: none">• Η σύνδεση της περιοχής παρέμβασης με την ακαδημαϊκή/ ερευνητική κοινότητα, η οποία αποτελεί πόλο με σημαντικές επιπτώσεις στην κοινωνική και οικονομική ζωή της πόλης.• Η ενίσχυση της αλληλεπίδρασης μεταξύ της επιχειρηματικής και της ακαδημαϊκής/ ερευνητικής κοινότητας.• Η σύνδεση της περιοχής παρέμβασης με το Πανεπιστημιακό Νοσοκομείο γεγονός το οποίο μεγιστοποιεί τον κοινωνικό αντίκτυπο του έργου στην καθημερινή ζωή της πόλης. <p>Τέλος, μέσω των υποδομών που θα διαμορφωθούν (εκτός του οδικού δικτύου προβλέπεται και η ανάπτυξη διαχωριστικών νησίδων, διαδρομών για πεζούς και ποδήλατα κλπ.), τα δύο έργα θα συμβάλλουν:</p> <ul style="list-style-type: none">• Στην ενίσχυση της ασφάλειας των μετακινήσεων (πεζών, ποδηλάτων, οχημάτων).• Στη βελτίωση του κόστους μετακίνησης / μεταφοράς (ως αποτέλεσμα της μείωσης του χρόνου)• Στην ανάπτυξη εναλλακτικών τρόπων



Συσχέτιση των Αξόνων Παρέμβασης με την σκοπιμότητα έργων (ανάγκες/ δυνατότητες) της ΒΑΑ

Άξονας Παρέμβασης	Ειδικός στόχος (ΕΣ)	Τύπος δράσεων (ΤΔ)	Έργα Α΄ Προτεραιότητας	Σκοπιμότητα έργων (ανάγκες/ δυνατότητες) στην Περιοχή Παρέμβασης
				μετακίνηση <ul style="list-style-type: none"> Στη γενικότερη βελτίωση της ποιότητας των οδικών υποδομών στην περιοχή παρέμβασης (παράμετρος που έχει θετικό αντίκτυπο και στον Δήμο συνολικά).
ΑΠ4: Υποστήριξη ανθρώπινου δυναμικού, ενίσχυση της κοινωνικής συνοχής, καταπολέμηση της φτώχειας και των διακρίσεων	ΕΣ.4.1 Ενδυνάμωση των τοπικών δομών κοινωνικής πρόνοιας	ΤΔ.4.1.1 Δημιουργία νέων υποδομών εξυπηρέτησης και φιλοξενίας ατόμων με κοινωνικές ανάγκες	1) Δημιουργία "Κέντρου για το Παιδί"	Στόχος του Δήμου Ιωαννιτών είναι η αξιοποίηση του χώρου του «Ασύλου Ανιάτων» για τη δημιουργία «Κέντρου για το Παιδί». Το εν λόγω Κέντρο αποσκοπεί στην ανάπτυξη και τη λειτουργία δομών κοινωνικής μέριμνας για τη στήριξη ευάλωτων κοινωνικών ομάδων και μη, προσφέροντάς τους δυνατότητες δημιουργικής απασχόλησης, άθλησης, ψυχαγωγίας καθώς και άλλων συνοδευτικών υποστηρικτικών υπηρεσιών.
	ΕΣ.4.2 Διευκόλυνση της πρόσβασης στην απασχόληση του τοπικού πληθυσμού με έμφαση στις ευπαθείς ομάδες	ΤΔ. 4.2.1 Προγράμματα απασχόλησης ανέργων με υψηλά τυπικά προσόντα	1) Προγράμματα απασχόλησης ανέργων με υψηλά τυπικά προσόντα σε επιχειρήσεις που δραστηριοποιούνται σε τομείς αιχμής για την περιφερειακή οικονομία	Στόχος των παρεμβάσεων είναι η υποστήριξη ανέργων του Δήμου με υψηλά τυπικά προσόντα στην προσπάθειά τους για εύρεση εργασίας.
		ΤΔ.4.2.2 Στοχευμένες παρεμβάσεις για την ένταξη στην αγορά εργασίας ευπαθών ομάδων	1) Ολοκληρωμένη παρέμβαση για την προώθηση στην απασχόληση ευπαθών ομάδων	Στόχος των παρεμβάσεων είναι η ανάπτυξη πλέγματος υπηρεσιών υποστήριξης ευπαθών ομάδων προκειμένου να συμμετάσχουν στην αγορά εργασίας, συμπεριλαμβανομένης της αυταπασχόλησης αλλά της αξιοποίησης των δυνατοτήτων της κοινωνικής οικονομίας.
		ΤΔ.4.2.3 Προώθηση του θεσμού της κοινωνικής οικονομίας στο Δήμο Ιωαννιτών	1) Ανάπτυξη της κοινωνικής οικονομίας και κοινωνικής επιχειρηματικότητας στον Δήμο Ιωαννιτών	Στόχος των παρεμβάσεων αποτελεί η δημιουργία κοινωνικών επιχειρήσεων στο Δήμο Ιωαννιτών και η προώθηση στην απασχόληση μέσω του Θεσμού της κοινωνικής οικονομίας.
		ΤΔ.4.2.4 Τοπικά προγράμματα για την ενίσχυση της απασχόλησης και της επιχειρηματικότητας	1) Ολοκληρωμένα τοπικά προγράμματα για την προώθηση της απασχόλησης και ενίσχυση της επιχειρηματικότητας	Στόχος των παρεμβάσεων αποτελεί η κινητοποίηση του τοπικού δυναμικού για την άρση των εμποδίων πρόσβασης στην απασχόληση των ευπαθών ομάδων.



5.5. Σύνοψη Σχεδίου Δράσης

Η Στρατηγική ΒΑΑ πρόκειται να υλοποιηθεί μέσω 5 Αξόνων Παρέμβασης, 8 Ειδικών Στόχων, 12 Τύπους Δράσεων και 22 έργα (16 α' προτεραιότητας, 3 β' προτεραιότητας, 3 τεχνικής υποστήριξης).

Στον πίνακα που ακολουθεί γίνεται μια συνολική απεικόνιση του επιχειρησιακού σχεδιασμού της Στρατηγικής ΒΑΑ του Δήμου Ιωαννιτών.



Πίνακας 40: Συνολική απεικόνιση του επιχειρησιακού σχεδιασμού της Στρατηγικής ΒΑΑ

ΑΞΟΝΑΣ ΠΑΡΕΜΒΑΣΗΣ	ΕΙΔΙΚΟΣ ΣΤΟΧΟΣ	ΤΥΠΟΣ ΔΡΑΣΗΣ	ΕΡΓΑ Α' ΠΡΟΤΕΡΑΙΟΤΗΤΑΣ	ΕΡΓΑ Β' ΠΡΟΤΕΡΑΙΟΤΗΤΑΣ	ΕΡΓΑ ΤΕΧΝΙΚΗΣ ΥΠΟΣΤΗΡΙΞΗΣ
ΑΠ1: Βελτίωση της ελκυστικότητας και της ανταγωνιστικότητας του μητροπολιτικού κέντρου των Ιωαννίνων	ΕΣ.1.1 Αύξηση της επίδρασης της φυσικής και πολιτιστικής κληρονομιάς στην ελκυστικότητα και ανταγωνιστικότητα του μητροπολιτικού κέντρου	ΤΔ.1.1.1 Ανάδειξη και διατήρηση των ιδιαίτερων στοιχείων (φυσικά ορόσημα) που συνιστούν την ιστορική και πολιτιστική ταυτότητα του μητροπολιτικού κέντρου	1) «Δράσεις αποκατάστασης των Οθωμανικών Λουτρών και αναβάθμισής τους για δυνατότητα επίσκεψης και λειτουργικής χρήσης» 2) «Ανάδειξη και προστασία Δημοτικού Μουσείου Ιωαννίνων (χώρος «Τζαμί Ασλάν Πασά») της ΒΑ Ακρόπολης» 3) «Ανάδειξη της Οθωμανικής Βιβλιοθήκης ως κέντρο προβολής της πολιτιστικής κληρονομιάς με τη χρήση πολυμέσων»		
	ΕΣ.1.2 Βελτίωση του αστικού περιβάλλοντος με την αναζωογόνηση και αναβάθμιση περιοχών του μητροπολιτικού κέντρου	ΤΔ.1.2.1 Έργα αστικής αναζωογόνησης στο μητροπολιτικό κέντρο	1) Διασύνδεση, ανάπλαση, αναβάθμιση και ανάδειξη κοινόχρηστων χώρων, υφιστάμενου δικτύου πεζόδρομων, κοινόχρηστων οδών και πλατειών (Πάρκο Πολιτισμού - Κάστρο) 2) Ανάπλαση - ανάδειξη πλατείας Πύρρου 3) Ανάπλαση ιστορικής περιοχής Σιαράβα 4) Ανάδειξη παραλίμνιας περιοχής με τη δημιουργία περπατητικής και ποδηλατικής διαδρομής	5) Περιβαλλοντική αποκατάσταση και ανάδειξη αστικού παραλίμιου μετώπου 6) Ενσωμάτωση χώρου παλαιών στρατιωτικών φυλακών στον αστικό ιστό ως κέντρο παροχής αστικών εξυπηρετήσεων 7) Ανάδειξη - ανάπλαση πάρκου Λιθαρίτσια	



ΑΞΟΝΑΣ ΠΑΡΕΜΒΑΣΗΣ	ΕΙΔΙΚΟΣ ΣΤΟΧΟΣ	ΤΥΠΟΣ ΔΡΑΣΗΣ	ΕΡΓΑ Α΄ ΠΡΟΤΕΡΑΙΟΤΗΤΑΣ	ΕΡΓΑ Β΄ ΠΡΟΤΕΡΑΙΟΤΗΤΑΣ	ΕΡΓΑ ΤΕΧΝΙΚΗΣ ΥΠΟΣΤΗΡΙΞΗΣ
ΑΠ2: Προσαρμογή στις αρχές της Ευφυούς Πόλης	ΕΣ.2.1 Ενίσχυση του βαθμού παροχής ηλεκτρονικών υπηρεσιών από τον Δήμο προς τους πολίτες μέσω της υιοθέτησης των αρχών της «Έξυπνης Τεχνολογίας Πληροφορικής και Επικοινωνίας - ICTs»	ΤΔ.2.1.1 Ανάπτυξη ΤΠΕ εφαρμογών για την εξυπηρέτηση του πολίτη	1) Ανάπτυξη έξυπνης Πλατφόρμας Τοπικής Αυτοδιοίκησης (smart cities)		
	ΕΣ.2.2 Μείωση της κατανάλωσης ενέργειας και βελτίωση της ενεργειακής απόδοσης του κτιριακού αποθέματος του Δήμου μέσω της υιοθέτησης των αρχών της «Έξυπνης Ενέργειας» και των «Ευφυών Δικτύων Ενέργειας»	ΤΔ.2.2.1 Εξοικονόμηση ενέργειας και αύξηση ενεργειακής απόδοσης με ενεργειακή αναβάθμιση του κτιριακού αποθέματος	1) Ενεργειακή αναβάθμιση ΚΕΠΑΒΙ και μετατροπή του σε " ευφύες κτίριο" ως πυρήνα διοικητικής και λειτουργικής ενοποίησης δημοτικών υπηρεσιών		
ΑΠ3: Βελτίωση της προσβασιμότητας και αναδιάρθρωση της αστικής κινητικότητας	ΕΣ.3.1 Βελτίωση της προσβασιμότητας στο ιστορικό και εμπορικό κέντρο καθώς και σε σημεία τουριστικού και πολιτιστικού ενδιαφέροντος	ΤΔ.3.1.1 Έργα για τη βελτίωση της προσβασιμότητας και την αποφόρτιση του κέντρου.		<ul style="list-style-type: none">• Οδικός άξονας Πανηπειρωτικό Στάδιο - κόμβος Βογιάνου: Ολοκλήρωση οδικού δακτυλίου πόλης• Οδός Νιάρχου	
ΑΠ4: Υποστήριξη ανθρώπινου δυναμικού, ενίσχυση της κοινωνικής συνοχής, καταπολέμηση της φτώχειας και των διακρίσεων	ΕΣ.4.1 Ενδυνάμωση των τοπικών δομών κοινωνικής πρόνοιας	ΤΔ.4.1.1 Δημιουργία νέων υποδομών εξυπηρέτησης και φιλοξενίας ατόμων με κοινωνικές ανάγκες	1) Δημιουργία "Κέντρου για το Παιδί"		



ΑΞΟΝΑΣ ΠΑΡΕΜΒΑΣΗΣ	ΕΙΔΙΚΟΣ ΣΤΟΧΟΣ	ΤΥΠΟΣ ΔΡΑΣΗΣ	ΕΡΓΑ Α΄ ΠΡΟΤΕΡΑΙΟΤΗΤΑΣ	ΕΡΓΑ Β΄ ΠΡΟΤΕΡΑΙΟΤΗΤΑΣ	ΕΡΓΑ ΤΕΧΝΙΚΗΣ ΥΠΟΣΤΗΡΙΞΗΣ
	ΕΣ.4.2 Διευκόλυνση της πρόσβασης στην απασχόληση του τοπικού πληθυσμού με έμφαση στις ευπαθείς ομάδες	ΤΔ. 4.2.1 Προγράμματα απασχόλησης ανέργων με υψηλά τυπικά προσόντα	1) Προγράμματα απασχόλησης ανέργων με υψηλά τυπικά προσόντα σε επιχειρήσεις που δραστηριοποιούνται σε τομείς αιχμής για την περιφερειακή οικονομία		
		ΤΔ.4.2.2 Στοχευμένες παρεμβάσεις για την ένταξη στην αγορά εργασίας ευπαθών ομάδων	1) Ολοκληρωμένη παρέμβαση για την προώθηση στην απασχόληση ευπαθών ομάδων		
		ΤΔ.4.2.3 Προώθηση του θεσμού της κοινωνικής οικονομίας στο Δήμο Ιωαννιτών	1) Ανάπτυξη της κοινωνικής οικονομίας και κοινωνικής επιχειρηματικότητας στον Δήμο Ιωαννιτών		
		ΤΔ.4.2.4 Τοπικά προγράμματα για την ενίσχυση της απασχόλησης και της επιχειρηματικότητας	1) Ολοκληρωμένα τοπικά προγράμματα για την προώθηση της απασχόλησης και ενίσχυση της επιχειρηματικότητας		
ΑΠ5: υποστήριξη εφαρμογής	Τεχνική της	ΕΣ 5.1 Υποστήριξη της εφαρμογής Στρατηγικής ΒΑΑ	ΤΔ 5.1.1 Πληροφοριακό Σύστημα ΒΑΑ		1) Ανάπτυξη και λειτουργία Πληροφοριακού Συστήματος για την υποστήριξη της Στρατηγικής ΒΑΑ
			ΤΔ 5.1.2 Εφαρμογή και αξιολόγηση ΒΑΑ		1) «Σύμβουλος υποστήριξης για την ενεργοποίηση της Στρατηγικής ΒΑΑ» 2) «Μελέτη αποτίμησης της πορείας υλοποίησης της Στρατηγικής ΒΑΑ και επικαιροποίηση / αναθεώρηση αυτής»



Επιπρόσθετα, σε ό,τι αφορά στη σύνδεση της Στρατηγικής με τους Άξονες Προτεραιότητας, τους Ειδικούς Στόχους και τους Τύπους Δράσεων του ΠΕΠ Ηπείρου, αναλυτικά στοιχεία παρουσιάστηκαν στην προηγούμενη υποενότητα. Στον πίνακα που ακολουθεί γίνεται μια συνοπτική παρουσίαση της σύνδεσης αυτής.

Πίνακας 41: Σύνδεση της Στρατηγικής με τους Άξονες Προτεραιότητας, τους Ειδικούς Στόχους και τους Τύπους Δράσεων του ΠΕΠ Ηπείρου

ΣΤΡΑΤΗΓΙΚΗ ΒΑΑ			ΠΕΠ ΗΠΕΙΡΟΥ		
ΑΞΟΝΑΣ ΠΑΡΕΜΒΑΣΗΣ	ΕΙΔΙΚΟΣ ΣΤΟΧΟΣ	ΤΥΠΟΣ ΔΡΑΣΗΣ	ΑΞΟΝΑΣ ΠΡΟΤΕΡΑΙΟΤΗΤΑΣ	ΕΙΔΙΚΟΣ ΣΤΟΧΟΣ	ΤΥΠΟΣ ΔΡΑΣΗΣ
ΑΠ1: Βελτίωση της ελκυστικότητας και της ανταγωνιστικότητας του μητροπολιτικού κέντρου των Ιωαννίνων	ΕΣ.1.1 Αύξηση της επίδρασης της φυσικής και πολιτιστικής κληρονομιάς στην ελκυστικότητα και ανταγωνιστικότητα του μητροπολιτικού κέντρου	ΤΔ.1.1.1 Ανάδειξη και διατήρηση των ιδιαίτερων στοιχείων (φυσικά ορόσημα) που συνιστούν την ιστορική και πολιτιστική ταυτότητα του μητροπολιτικού κέντρου	ΑΠ2: ΠΡΟΣΤΑΣΙΑ ΤΟΥ ΠΕΡΙΒΑΛΛΟΝΤΟΣ ΚΑΙ ΑΕΙΦΟΡΟΣ ΑΝΑΠΤΥΞΗ	ΕΣ.6.3.1 Αύξηση της επίδρασης της φυσικής κληρονομιάς στην περιφερειακή οικονομία	6.3.1.1 Επενδύσεις για την ανάδειξη της τοπικής οικονομίας με την αξιοποίηση του πολιτιστικού και φυσικού αποθέματος
	ΕΣ.1.2 Βελτίωση του αστικού περιβάλλοντος με την αναζωογόνηση και αναβάθμιση περιοχών του μητροπολιτικού κέντρου	ΤΔ.1.2.1 Έργα αστικής αναζωογόνησης στο μητροπολιτικό κέντρο		ΕΣ.6.5.1 Βελτίωση του αστικού περιβάλλοντος και του μικροκλίματος των αστικών περιοχών	6.5.1.2 Επενδύσεις σε έργα αστικής αναζωογόνησης
ΑΠ2: Προσαρμογή στις αρχές της Ευφυούς Πόλης	ΕΣ.2.1 Ενίσχυση του βαθμού παροχής ηλεκτρονικών υπηρεσιών από τον Δήμο προς τους πολίτες μέσω της υιοθέτησης των αρχών της «Εξυπνης Τεχνολογίας Πληροφορικής και Επικοινωνίας - ICTs»	ΤΔ.2.1.1 Ανάπτυξη ΤΠΕ εφαρμογών για την εξυπηρέτηση του πολίτη	ΑΠ1: ΕΝΙΣΧΥΣΗ ΤΗΣ ΠΕΡΙΦΕΡΕΙΑΚΗΣ ΑΝΤΑΓΩΝΙΣΤΙΚΟΤΗΤΑΣ ΜΕ ΑΝΑΠΤΥΞΗ ΤΗΣ ΚΑΙΝΟΤΟΜΙΑΣ ΚΑΙ ΤΩΝ ΤΠΕ	ΕΣ.2.3.1 Αποτελεσματική διαχείριση υποδομών, δεδομένων και υπηρεσιών των ΟΤΑ	2.3.1.1 Ανάπτυξη και χρήση ψηφιακών συστημάτων, προϊόντων και υπηρεσιών από τους Ο.Τ.Α.
	ΕΣ.2.2 Μείωση της κατανάλωσης ενέργειας και βελτίωση της ενεργειακής απόδοσης του κτιριακού αποθέματος του Δήμου μέσω της υιοθέτησης των αρχών της «Εξυπνης Ενέργειας» και των «Ευφυών Δικτύων Ενέργειας»	ΤΔ.2.2.1 Εξοικονόμηση ενέργειας και αύξηση ενεργειακής απόδοσης με ενεργειακή αναβάθμιση του κτιριακού αποθέματος		ΕΣ.4.3.1 Βελτίωση της ενεργειακής αποδοτικότητας του κτιριακού αποθέματος της Περιφέρειας	4.3.1.1. «Αναβάθμιση κτιρίων και βελτίωση της ενεργειακής απόδοσης σε δημόσια κτίρια»
ΑΠ3: Βελτίωση της προσβασιμότητας και αναδιάταξη της αστικής	ΕΣ.3.1 Βελτίωση της προσβασιμότητας στο ιστορικό και εμπορικό κέντρο	ΤΔ.3.1.1 Έργα για τη βελτίωση της προσβασιμότητας και την αποφόρτιση του μητροπολιτικού	ΑΠ3: ΕΝΙΣΧΥΣΗ ΥΠΟΔΟΜΩΝ ΜΕΤΑΦΟΡΩΝ	ΕΣ.7.2.1 Βελτίωση της προσβασιμότητας σε αστικά κέντρα και σε σημεία τουριστικού και πολιτιστικού	7.2.1.1 Έργα υποστήριξης ΔΕΔ-Μ Υποδομές



ΣΤΡΑΤΗΓΙΚΗ ΒΑΑ			ΠΕΠ ΗΠΕΙΡΟΥ			
ΑΞΟΝΑΣ ΠΑΡΕΜΒΑΣΗΣ	ΕΙΔΙΚΟΣ ΣΤΟΧΟΣ	ΤΥΠΟΣ ΔΡΑΣΗΣ	ΑΞΟΝΑΣ ΠΡΟΤΕΡΑΙΟΤΗΤΑΣ	ΕΙΔΙΚΟΣ ΣΤΟΧΟΣ	ΤΥΠΟΣ ΔΡΑΣΗΣ	
κινητικότητα	καθώς και σε σημεία τουριστικού και πολιτιστικού ενδιαφέροντος	κέντρου.		ενδιαφέροντος		
ΑΠ4: Υποστήριξη ανθρώπινου δυναμικού, ενίσχυση της κοινωνικής συνοχής, καταπολέμηση της φτώχειας και των διακρίσεων	ΕΣ.4.1 Ενδυνάμωση των τοπικών δομών κοινωνικής πρόνοιας	ΤΔ.4.1.1 Δημιουργία νέων υποδομών εξυπηρέτησης και φιλοξενίας ατόμων με κοινωνικές ανάγκες	ΑΠ4: ΕΝΙΣΧΥΣΗ ΥΠΟΔΟΜΩΝ ΕΚΠΑΙΔΕΥΣΗΣ, ΥΓΕΙΑΣ ΚΑΙ ΠΡΟΝΟΙΑΣ	ΕΣ.9.1.2 Κάλυψη των ποιοτικών και ποσοτικών αναγκών πρόνοιας, στέγασης και σίτισης των ευπαθών ομάδων	9.1.2.1. «Κοινωνικές υποδομές πρόνοιας, φροντίδας και στέγασης»	
		ΤΔ. 4.2.1 Προγράμματα απασχόλησης ανέργων με υψηλά τυπικά προσόντα		ΑΠ5: ΑΝΑΠΤΥΞΗ ΑΝΘΡΩΠΙΝΟΥ ΔΥΝΑΜΙΚΟΥ, ΚΟΙΝΩΝΙΚΗ ΕΝΤΑΞΗ ΚΑΙ ΚΑΤΑΠΟΛΕΜΗΣΗ ΔΙΑΚΡΙΣΕΩΝ	ΕΣ.8.1.1 Αύξηση της συμμετοχής στην αγορά εργασίας ανέργων με υψηλά τυπικά προσόντα	8.1.1.1 «Προγράμματα απασχόλησης ανέργων με υψηλά τυπικά προσόντα σε επιχειρήσεις που δραστηριοποιούνται σε τομείς αιχμής για την περιφερειακή Οικονομία»
		ΤΔ.4.2.2 Στοχευμένες παρεμβάσεις για την ένταξη στην αγορά εργασίας ευπαθών ομάδων			ΕΣ.9.1.1 Αύξηση της συμμετοχής στην αγορά εργασίας ατόμων που βρίσκονται σε μειονεκτική θέση	9.1.1.1. «Δράσεις για την ενεργό ένταξη στην αγορά εργασίας ομάδων του πληθυσμού που βρίσκονται σε μειονεκτική θέση»
		ΤΔ.4.2.3 Προώθηση του θεσμού της κοινωνικής οικονομίας στο Δήμο Ιωαννιτών			ΕΣ.9.5.1 «Διευκόλυνση της πρόσβασης στην απασχόληση ευπαθών ομάδων πληθυσμού μέσω της προώθησης της κοινωνικής οικονομίας και επιχειρηματικότητας»	9.5.1.1. «Ανάπτυξη της κοινωνικής οικονομίας και κοινωνικής επιχειρηματικότητας σε Περιφερειακό επίπεδο»
ΤΔ.4.2.4 Τοπικά προγράμματα για την ενίσχυση της απασχόλησης και της επιχειρηματικότητας	ΕΣ.9.6.1 Διευκόλυνση της πρόσβασης στην απασχόληση με αξιοποίηση του τοπικού δυναμικού	9.6.1.1. «Ολοκληρωμένα τοπικά προγράμματα για την προώθηση της απασχόλησης»				
ΑΠ5: Τεχνική υποστήριξη της εφαρμογής	ΕΣ 5.1 Υποστήριξη της εφαρμογής της Στρατηγικής ΒΑΑ	ΤΔ 5.1.1 Πληροφοριακό Σύστημα ΒΑΑ	ΑΠ7: ΤΕΧΝΙΚΗ ΒΟΗΘΕΙΑ ΕΤΠΑ	ΕΣ.7.1. Ενίσχυση των συστημάτων και των διαδικασιών διοίκησης και εφαρμογής του ΠΕΠ	«Συμπληρωματικά / εξειδικευμένα συστήματα και Εργαλεία Οργάνωσης της Διαχείρισης»	



ΣΤΡΑΤΗΓΙΚΗ ΒΑΑ			ΠΕΠ ΗΠΕΙΡΟΥ		
ΑΞΟΝΑΣ ΠΑΡΕΜΒΑΣΗΣ	ΕΙΔΙΚΟΣ ΣΤΟΧΟΣ	ΤΥΠΟΣ ΔΡΑΣΗΣ	ΑΞΟΝΑΣ ΠΡΟΤΕΡΑΙΟΤΗΤΑΣ	ΕΙΔΙΚΟΣ ΣΤΟΧΟΣ	ΤΥΠΟΣ ΔΡΑΣΗΣ
		ΤΔ 5.1.2 Εφαρμογή και αξιολόγηση ΒΑΑ			«Αξιολόγηση, Μελέτες, Εμπειρογνώμοσ ύνες, Τεχνικοί Σύμβουλοι»

5.6. Ανάλυση Ωριμότητας

Σε ό,τι αφορά την ωριμότητα των παρεμβάσεων (αφορά τα έργα α' προτεραιότητας) παρατίθενται οι κάτωθι γενικές διαπιστώσεις:

- Όλες οι παρεμβάσεις που προβλέπονται στη Στρατηγική έχουν εξειδικευθεί ως προς το φυσικό και οικονομικό τους αντικείμενο. Συνεπώς με την έκδοση των σχετικών προσκλήσεων από την ΕΥΔ ΕΠ Περιφέρειας Ηπείρου, οι Δικαιούχοι είναι σε θέση να υποβάλλουν τους φακέλους με τις αιτήσεις χρηματοδότησης για την ένταξη των πράξεων.
- Σε όλες τις παρεμβάσεις στις οποίες απαιτείται διευθέτηση του καθεστώτος χρήσης, λειτουργίας ή κυριότητας των σχετικών υποδομών, βρίσκονται σε εξέλιξη οι σχετικές διαδικασίες (επισυνάπτονται στο φάκελο τα σχετικά αποδεικτικά έγγραφα). Πρόκειται για τις ακόλουθες παρεμβάσεις στο πλαίσιο του ΤΔ.1.1.1:
 - Δράσεις αποκατάστασης των Οθωμανικών Λουτρών και αναβάθμισής τους για δυνατότητα επίσκεψης και λειτουργικής χρήσης.
 - Ανάδειξη της Οθωμανικής Βιβλιοθήκης ως κέντρου προβολής της πολιτιστικής κληρονομιάς με τη χρήση πολυμέσων
- Για τις παρεμβάσεις για τις οποίες απαιτείται πρόσθετη χρηματοδότηση μέσω του Ταμείου Παρακαταθηκών και Δανείων [ΤΔ.2.2.1 (ενεργειακή αναβάθμιση ΚΕΠΑΒΙ), ΤΔ.3.1.1 (ολοκλήρωση οδικού δακτυλίου πόλης) και ΤΔ.4.1.1 (κοινωνικές υποδομές)] ο Δήμος βρίσκεται ήδη σε συνεργασία με το ΤΠΔ και έχει λάβει μια κατά αρχήν θετική ανταπόκριση από το Ταμείο στην εξέταση του θέματος της δανειοδότησης (επισυνάπτονται στο φάκελο τα σχετικά αποδεικτικά έγγραφα).
- Για το ΤΔ.4.1.1 στο πλαίσιο του οποίου προβλέπεται η Δημιουργία «Κέντρου για το Παιδί», σημειώνεται ότι ο Δήμος Ιωαννιτών θα μεριμνήσει για την εξασφάλιση της λειτουργίας του εν λόγω Κέντρου.
- Για την ενεργοποίηση της δράσης στο πλαίσιο της ΕΠ 8i που αφορά κρατικές ενισχύσεις, προαπαιτούμενο αποτελεί ο ορισμός από την Περιφέρεια του φορέα κρατικών ενισχύσεων των σχετικών δράσεων του ΠΕΠ Ηπείρου.



Τέλος, στον πίνακα που ακολουθεί παρουσιάζονται οι απαιτούμενες ανά έργο μελέτες (όπου απαιτείται) και η κατάσταση στην οποία βρίσκονται:

Πίνακας 42: Ωριμότητα παρεμβάσεων – απαιτούμενες μελέτες

ΤΥΠΟΣ ΔΡΑΣΗ ΒΑΑ	ΕΡΓΑ	ΣΤΑΔΙΟ ΩΡΙΜΑΝΣΗΣ		
		Απαιτούμενες μελέτες/ ενέργειες	Υπεύθυνος	Παράδοση
ΤΔ.1.1.1 Ανάδειξη και διατήρηση των ιδιαίτερων στοιχείων (φυσικά ορόσημα) που συνιστούν την ιστορική και πολιτιστική ταυτότητα του μητροπολιτικού κέντρου	Δράσεις αποκατάστασης των Οθωμανικών Λουτρών και αναβάθμισής τους για δυνατότητα επίσκεψης και λειτουργικής χρήσης.	Τεύχη Δημοπράτησης	Τεχνική Υπηρεσία	15/12/17
		Αρχιτεκτονική μελέτη	Τεχνική Υπηρεσία	Έχει υποβληθεί και εγκριθεί από το ΚΑΣ
		Στατική μελέτη	Τεχνική Υπηρεσία	Έχει υποβληθεί και εγκριθεί από το ΚΑΣ
		Αποστολή φακέλου με συμπληρωματικά στοιχεία στη ΔΑΒΜΜ	Τεχνική Υπηρεσία	30/08/17
		Υποβολή οριστικού φακέλου στο ΚΑΣ	Τεχνική Υπηρεσία	30/10/17
	Ανάδειξη και προστασία Δημοτικού Μουσείου Ιωαννίνων (χώρος «Τζαμί Ασλάν Πασά») της ΒΑ Ακρόπολης.	Απαιτούμενες μελέτες/ ενέργειες	Υπεύθυνος	Παράδοση
		Τεύχη Δημοπράτησης	Τεχνική Υπηρεσία	20/12/17
		Μουσειολογική & Μουσειογραφική	Εφορεία Αρχαιοτήτων	30/07/17
		Μελέτη Στατική επάρκεια & Αξιολόγηση	Τεχνική Υπηρεσία	15/08/17
		Αρχιτεκτονική μελέτη περιβάλλοντος χώρου & μεντρεσέ	Τεχνική Υπηρεσία	25/08/17
		Μελέτη Η/Μ	Τεχνική Υπηρεσία	10/08/17
	Υποβολή φακέλου στο ΚΑΣ	Τεχνική Υπηρεσία	30/10/17	
	Ανάδειξη της Οθωμανικής Βιβλιοθήκης ως κέντρο προβολής της πολιτιστικής κληρονομιάς με τη χρήση πολυμέσων	Υπεύθυνος	Παράδοση	
		Τεύχη Δημοπράτησης	Τεχνική Υπηρεσία	30/11/17
		Μουσειολογική & Μουσειογραφική	Διεύθυνση Προγραμματισμού	20/08/17
Αρχιτεκτονική Μελέτη		Τεχνική Υπηρεσία	30/08/17	
Μελέτη Στατικής επάρκειας & Αξιολόγηση		Τεχνική Υπηρεσία	25/08/17	
Μελέτη Η/Μ		Τεχνική Υπηρεσία	30/08/17	
Υποβολή φακέλου στο ΚΑΣ	Τεχνική Υπηρεσία	30/10/17		
ΤΔ.1.2.1 Έργα αστικής αναζωογόνησης στο μητροπολιτικό κέντρο	Διασύνδεση, ανάπλαση, αναβάθμιση και ανάδειξη κοινόχρηστων χώρων, υφιστάμενου δικτύου	Απαιτούμενες μελέτες/ ενέργειες	Υπεύθυνος	Παράδοση
		Τεύχη Δημοπράτησης	Τεχνική Υπηρεσία	30/11/17
		Αρχιτεκτονική μελέτη	Τεχνική Υπηρεσία	30/07/17
		Μελέτη Η/Μ	Τεχνική Υπηρεσία	15/07/17



ΤΥΠΟΣ ΔΡΑΣΗ ΒΑΑ	ΕΡΓΑ	ΣΤΑΔΙΟ ΩΡΙΜΑΝΣΗΣ																																																							
	πεζόδρομων, κοινόχρηστων οδών και πλατειών (Πάρκο Πολιτισμού-Κάστρο)																																																								
	Ανάπλαση - ανάδειξη πλατείας Πύρρου	<table border="1"> <thead> <tr> <th>Απαιτούμενες μελέτες/ ενέργειες</th> <th>Υπεύθυνος</th> <th>Παράδοση</th> <th colspan="2"></th> </tr> </thead> <tbody> <tr> <td>Τεύχη Δημοπράτησης</td> <td>Τεχνική Υπηρεσία</td> <td>30/10/17</td> <td colspan="2"></td> </tr> <tr> <td>Αρχιτεκτονική Μελέτη</td> <td>Τεχνική Υπηρεσία</td> <td>30/02/18</td> <td colspan="2"></td> </tr> <tr> <td>Μελέτη Η/Μ</td> <td>Τεχνική Υπηρεσία</td> <td>20/02/18</td> <td colspan="2"></td> </tr> <tr> <td>Έγκριση από Συμβούλιο Αρχιτεκτονικής</td> <td>Τεχνική Υπηρεσία</td> <td>10/04//18</td> <td colspan="2"></td> </tr> </tbody> </table>				Απαιτούμενες μελέτες/ ενέργειες	Υπεύθυνος	Παράδοση			Τεύχη Δημοπράτησης	Τεχνική Υπηρεσία	30/10/17			Αρχιτεκτονική Μελέτη	Τεχνική Υπηρεσία	30/02/18			Μελέτη Η/Μ	Τεχνική Υπηρεσία	20/02/18			Έγκριση από Συμβούλιο Αρχιτεκτονικής	Τεχνική Υπηρεσία	10/04//18																													
Απαιτούμενες μελέτες/ ενέργειες	Υπεύθυνος	Παράδοση																																																							
Τεύχη Δημοπράτησης	Τεχνική Υπηρεσία	30/10/17																																																							
Αρχιτεκτονική Μελέτη	Τεχνική Υπηρεσία	30/02/18																																																							
Μελέτη Η/Μ	Τεχνική Υπηρεσία	20/02/18																																																							
Έγκριση από Συμβούλιο Αρχιτεκτονικής	Τεχνική Υπηρεσία	10/04//18																																																							
	Ανάπλαση ιστορικής περιοχής Σιαράβα	<table border="1"> <thead> <tr> <th>Απαιτούμενες μελέτες/ ενέργειες</th> <th>Υπεύθυνος</th> <th>Παράδοση</th> <th colspan="2"></th> </tr> </thead> <tbody> <tr> <td>Επικαιροποίηση τευχών δημοπράτησης</td> <td>Τεχνική Υπηρεσία</td> <td>15/11/2017</td> <td colspan="2"></td> </tr> </tbody> </table>				Απαιτούμενες μελέτες/ ενέργειες	Υπεύθυνος	Παράδοση			Επικαιροποίηση τευχών δημοπράτησης	Τεχνική Υπηρεσία	15/11/2017																																												
Απαιτούμενες μελέτες/ ενέργειες	Υπεύθυνος	Παράδοση																																																							
Επικαιροποίηση τευχών δημοπράτησης	Τεχνική Υπηρεσία	15/11/2017																																																							
	Ανάδειξη παραλίμνιας περιοχής με τη δημιουργία περιπατητικής και ποδηλατικής διαδρομής	<table border="1"> <thead> <tr> <th>Απαιτούμενες μελέτες/ ενέργειες</th> <th>Υπεύθυνος</th> <th>Παράδοση</th> <th>Παρατηρήσεις</th> </tr> </thead> <tbody> <tr> <td>Τεύχη Δημοπράτησης</td> <td>Τεχνική Υπηρεσία</td> <td>30/12/17</td> <td></td> </tr> <tr> <td>Αρχιτεκτονική Μελέτη</td> <td>Τεχνική Υπηρεσία</td> <td>30/08/17</td> <td>Τ.Υ. – Μελέτη από Μάτσικα έως πλατεία Μαβίλη</td> </tr> <tr> <td>Φυτοτεχνική Μελέτη</td> <td></td> <td></td> <td>Έχει εκπονηθεί</td> </tr> <tr> <td>Γεωλογική Μελέτη</td> <td></td> <td></td> <td>Έχει εκπονηθεί</td> </tr> <tr> <td>Μλέτη οδοποιίας</td> <td>Τεχνική Υπηρεσία</td> <td>20/08/17</td> <td></td> </tr> <tr> <td>Μελέτη Η/Μ</td> <td>Τεχνική Υπηρεσία</td> <td>30/07/17</td> <td></td> </tr> <tr> <td>Στατική Μελέτη</td> <td>Τεχνική Υπηρεσία</td> <td>30/09/17</td> <td>Έχουν ήδη χρηματοδοτηθεί από αντίστοιχους κωδ. Π/Υ</td> </tr> <tr> <td>Γεωτεχνική Μελέτη</td> <td>Τεχνική Υπηρεσία</td> <td>15/10/17</td> <td></td> </tr> <tr> <td>Κτηματογραφική αποτύπωση & κτηματολογικοί πίνακες</td> <td>Τεχνική Υπηρεσία & Πολεοδομία</td> <td>30/09/17</td> <td></td> </tr> <tr> <td>Προετ. φακέλου απαλλοτρίωσης</td> <td></td> <td>30/09/17</td> <td></td> </tr> <tr> <td>Τροποποίηση Περιβαλλοντικής Μελέτης</td> <td>Τεχνική Υπηρεσία</td> <td>30/09/17</td> <td></td> </tr> <tr> <td>Περιβαλλοντική αδειοδότηση</td> <td>Τεχνική Υπηρεσία</td> <td>30/11/17</td> <td></td> </tr> </tbody> </table>				Απαιτούμενες μελέτες/ ενέργειες	Υπεύθυνος	Παράδοση	Παρατηρήσεις	Τεύχη Δημοπράτησης	Τεχνική Υπηρεσία	30/12/17		Αρχιτεκτονική Μελέτη	Τεχνική Υπηρεσία	30/08/17	Τ.Υ. – Μελέτη από Μάτσικα έως πλατεία Μαβίλη	Φυτοτεχνική Μελέτη			Έχει εκπονηθεί	Γεωλογική Μελέτη			Έχει εκπονηθεί	Μλέτη οδοποιίας	Τεχνική Υπηρεσία	20/08/17		Μελέτη Η/Μ	Τεχνική Υπηρεσία	30/07/17		Στατική Μελέτη	Τεχνική Υπηρεσία	30/09/17	Έχουν ήδη χρηματοδοτηθεί από αντίστοιχους κωδ. Π/Υ	Γεωτεχνική Μελέτη	Τεχνική Υπηρεσία	15/10/17		Κτηματογραφική αποτύπωση & κτηματολογικοί πίνακες	Τεχνική Υπηρεσία & Πολεοδομία	30/09/17		Προετ. φακέλου απαλλοτρίωσης		30/09/17		Τροποποίηση Περιβαλλοντικής Μελέτης	Τεχνική Υπηρεσία	30/09/17		Περιβαλλοντική αδειοδότηση	Τεχνική Υπηρεσία	30/11/17	
Απαιτούμενες μελέτες/ ενέργειες	Υπεύθυνος	Παράδοση	Παρατηρήσεις																																																						
Τεύχη Δημοπράτησης	Τεχνική Υπηρεσία	30/12/17																																																							
Αρχιτεκτονική Μελέτη	Τεχνική Υπηρεσία	30/08/17	Τ.Υ. – Μελέτη από Μάτσικα έως πλατεία Μαβίλη																																																						
Φυτοτεχνική Μελέτη			Έχει εκπονηθεί																																																						
Γεωλογική Μελέτη			Έχει εκπονηθεί																																																						
Μλέτη οδοποιίας	Τεχνική Υπηρεσία	20/08/17																																																							
Μελέτη Η/Μ	Τεχνική Υπηρεσία	30/07/17																																																							
Στατική Μελέτη	Τεχνική Υπηρεσία	30/09/17	Έχουν ήδη χρηματοδοτηθεί από αντίστοιχους κωδ. Π/Υ																																																						
Γεωτεχνική Μελέτη	Τεχνική Υπηρεσία	15/10/17																																																							
Κτηματογραφική αποτύπωση & κτηματολογικοί πίνακες	Τεχνική Υπηρεσία & Πολεοδομία	30/09/17																																																							
Προετ. φακέλου απαλλοτρίωσης		30/09/17																																																							
Τροποποίηση Περιβαλλοντικής Μελέτης	Τεχνική Υπηρεσία	30/09/17																																																							
Περιβαλλοντική αδειοδότηση	Τεχνική Υπηρεσία	30/11/17																																																							
	Ενσωμάτωση χώρου παλαιών στρατιωτικών φυλακών στον αστικό ιστό ως	Από την ημερομηνία απόφασης ένταξης (δεν έχει κοινοποιηθεί στον Δήμο μέχρι 2/05/2017) έχει προβλεφθεί χρονικό διάστημα 18 μηνών το ανώτερο για την δημοπράτηση του έργου.																																																							



ΤΥΠΟΣ ΔΡΑΣΗ ΒΑΑ	ΕΡΓΑ	ΣΤΑΔΙΟ ΩΡΙΜΑΝΣΗΣ			
	κέντρο παροχής αστικών εξυπηρετήσεων				
	Ανάδειξη - ανάπλαση πάρκου Λιθαρίτσια	Απαιτούμενες μελέτες/ ενέργειες	Υπεύθυνος	Παράδοση	
		Τεύχη Δημοπράτησης	Τεχνική Υπηρεσία	30/12/17	
		ΕΞΕΤΑΣΗ ΦΑΚΕΛΟΥ ΑΠΟ ΚΑΣ	Τεχνική Υπηρεσία	30/09/2017	
	Υποβολή νέου φάκελου και εκπόνηση οριστικών μελετών	Τεχνική Υπηρεσία	Με την έγκριση από το ΚΑΣ των παρεμβάσεων που έχουν αποτυπωθεί		
ΤΔ.2.1.1 Ανάπτυξη ΤΠΕ εφαρμογών για την εξυπηρέτηση του πολίτη	Ανάπτυξη έξυπνης Πλατφόρμας Τοπικής Αυτοδιοίκησης (smart cities)	Απαιτούμενες μελέτες/ ενέργειες	Υπεύθυνος	Παράδοση	
		Σύνταξη τεχνικού φακέλου και προδιαγραφών	Διεύθυνση Προγραμματισμού	30/10/17	
		Τεύχη Δημοπράτησης	Διεύθυνση Προγραμματισμού	30/11/18	
ΤΔ.2.2.1 Εξοικονόμηση ενέργειας και αύξηση ενεργειακής απόδοσης με ενεργειακή αναβάθμιση του κτιριακού αποθέματος	Ενεργειακή αναβάθμιση ΚΕΠΑΒΙ και μετατροπή του σε " ευφυές κτίριο" ως πυρήνα διοικητικής και λειτουργικής ενοποίησης δημοτικών υπηρεσιών	Απαιτούμενες μελέτες/ ενέργειες	Υπεύθυνος	Παράδοση	
		Τροποποίηση χρήσεων γης ΟΤ3ΒΤ του εγκεκριμένου ρυμοτομικού σχεδίου του ΚΕΠΑΒΙ	Διεύθυνση Πολεοδομίας	Εγκρίθηκε	
		Αρχιτεκτονική Μελέτη	Τεχνική Υπηρεσία	30/07/17	
		Ενεργειακής αναβάθμισης και Η.Μ	Τεχνική Υπηρεσία	20/08//17	
		Στατική Μελέτη	Τεχνική Υπηρεσία	30/08/2017	
		Τροποποίηση προγραμματικής σύμβασης παραχώρησης και όρων ΚΕΠΑΒΙ	Διεύθυνση Προγραμματισμού	30/09/17	
Τεύχη Δημοπράτησης	Τεχνική Υπηρεσία	30/11/17			
ΤΔ.3.1.1 Έργα για τη βελτίωση της προσβασιμότητας και την αποφόρτιση του μητροπολιτικού κέντρου	Οδικός άξονας Πανηπειρωτικό Στάδιο - κόμβος Βογιάνου: Ολοκλήρωση οδικού δακτυλίου πόλης	Απαιτούμενες μελέτες/ ενέργειες	Υπεύθυνος	Παράδοση	Παρατηρήσεις
		Τοπογραφική Μελέτη	Τεχνική Υπηρεσία		Έχει εκπονηθεί
		Περιβαλλοντική Μελέτη	Τεχνική Υπηρεσία		Έχει εκπονηθεί
		Γεωτεχνική Μελέτη	Τεχνική Υπηρεσία		Έχει εκπονηθεί
		Γεωλογική Μελέτη	Τεχνική Υπηρεσία		Έχει εκπονηθεί
		Μελέτη οδοποιίας	Τεχνική Υπηρεσία	30/08/17	
		Μελέτη Η/Μ	Τεχνική Υπηρεσία	20/08/17	
		Στατική Μελέτη	Τεχνική Υπηρεσία	20/08/17	
		Υδραυλική Μελέτη	Τεχνική Υπηρεσία	30/08/17	
		Περιβαλλοντική αδειοδότηση	Τεχνική Υπηρεσία	15/08/17	
Κτηματογραφική	Τεχνική Υπηρεσία	30/08/17			



ΤΥΠΟΣ ΔΡΑΣΗ ΒΑΑ	ΕΡΓΑ	ΣΤΑΔΙΟ ΩΡΙΜΑΝΣΗΣ			
		αποτύπωση & κτηματολογικοί πίνακες	&Πολεοδομία		
		Σήμανση Ασφάλειας	Τεχνική Υπηρεσία	30/08/17	
		Τεύχη Δημοπράτησης	Τεχνική Υπηρεσία	30/11/17	
	Οδός Νιάρχου	Απαιτούμενες μελέτες/ ενέργειες			
		Οριστική μελέτη	Περιφέρεια Ηπείρου		Έχει εκπονηθεί
		Απαλλοτριώσεις	Περιφέρεια Ηπείρου	30/12/2017	
		Τεύχη Δημοπράτησης	Περιφέρεια Ηπείρου	30/11/2017	
ΤΔ.4.1.1 Δημιουργία νέων υποδομών εξυπηρέτησης και φιλοξενίας ατόμων με κοινωνικές ανάγκες	Δημιουργία «Κέντρου για το Παιδί»	Απαιτούμενες μελέτες/ ενέργειες			
		Τεχνική Έκθεση	Τεχνική Υπηρεσία		Έχει εκπονηθεί
		Τροποποίηση προγραμματικής για παραχώρηση χρήσης		30/07/17	
		Αρχιτεκτονική Μελέτη	Τεχνική Υπηρεσία	30/09/17	
		ΜελέτηΗ/Μ	Τεχνική Υπηρεσία	25/10/17	
		Στατική Μελέτη	Τεχνική Υπηρεσία	15/10/17	
		Μελέτη Προμήθειας εξοπλισμού	Τεχνική Υπηρεσία	30/09/17	
		Τεύχη Δημοπράτησης	Τεχνική Υπηρεσία	30/11/17	



5.7. Χρονικός Προγραμματισμός Σχεδίου Δράσης

Η Στρατηγική ΒΑΑ του Δήμου Ιωαννιτών θα εφαρμοστεί εντός της προγραμματικής περιόδου 2014-2020 και ως εκ τούτου το χρονοδιάγραμμα υλοποίησης των σχετικών παρεμβάσεων θα είναι εντός της επιλέξιμης περιόδου χρηματοδότησης.

Ο χρονικός προγραμματισμός των παρεμβάσεων παρουσιάστηκε στην ενότητα 5.3 παραπάνω. Γενικά, σε ό,τι αφορά το χρονοδιάγραμμα εφαρμογής της ΒΑΑ σημειώνονται τα ακόλουθα:

- Η υλοποίηση των περισσότερων έργων θα ξεκινήσει το 2018.
- Μέχρι τα μέσα του 2023 αναμένεται να έχουν ολοκληρωθεί οι προβλεπόμενες παρεμβάσεις.

Στον πίνακα που ακολουθεί γίνεται μια συνολική αποτύπωση των σταδίων ενεργοποίησης των παρεμβάσεων Α' προτεραιότητας, ενώ ο εν λόγω χρονικός προγραμματισμός αποτυπώνεται και σε διάγραμμα τύπου GANTT.



Πίνακας 43: Χρονοπρογραμματισμός ενεργοποίησης παρεμβάσεων Στρατηγικής ΒΑΑ

ΒΑΑ Δ. ΙΩΑΝΝΙΝΩΝ						
ΑΞΟΝΑΣ ΠΑΡΕΜΒΑΣΗΣ	ΤΥΠΟΣ ΔΡΑΣΗ ΒΑΑ	ΕΡΓΟ Α' ΠΡΟΤΕΡΑΙΟΤΗΤΑΣ	ΕΝΤΑΞΗ ΠΡΑΞΗΣ	ΔΙΑΓΩΝΙΣΤΙΚΗ ΔΙΑΔΙΚΑΣΙΑ - ΔΙΑΔΙΚΑΣΙΑ ΑΝΑΘΕΣΗΣ	ΑΝΑΘΕΣΗ - ΣΥΜΒΑΣΙΟΠΟΙΗΣΗ	ΥΛΟΠΟΙΗΣΗ
ΑΠ1	ΤΔ.1.1.1 Ανάδειξη και διατήρηση των ιδιαίτερων στοιχείων (φυσικά ορόσημα) που συνιστούν την ιστορική και πολιτιστική ταυτότητα του μητροπολιτικού κέντρου	1) Δράσεις αποκατάστασης των Οθωμανικών Λουτρών και αναβάθμισής τους για δυνατότητα επίσκεψης και λειτουργικής χρήσης.	ΕΩΣ ΚΑΙ Α' ΤΡΙΜΗΝΟ 2018	A-B-ΤΡΙΜΗΝΟ 2018	Γ' ΤΡΙΜΗΝΟ 2018	2018-2020
		2) Ανάδειξη και προστασία Δημοτικού Μουσείου Ιωαννίνων (χώρος «Τζαμί Ασλάν Πασά») της ΒΑ Ακρόπολης.	ΕΩΣ ΚΑΙ Α' ΤΡΙΜΗΝΟ 2018	B-Γ' ΤΡΙΜΗΝΟ 2018	Δ' ΤΡΙΜΗΝΟ 2018	2018 -2020
		3) Ανάδειξη της Οθωμανικής Βιβλιοθήκης ως κέντρο προβολής της πολιτιστικής κληρονομιάς με τη χρήση πολυμέσων	ΕΩΣ ΚΑΙ Α' ΤΡΙΜΗΝΟ 2018	B-Γ' ΤΡΙΜΗΝΟ 2018	Δ' ΤΡΙΜΗΝΟ 2018	2018-2020
	ΤΔ.1.2.1 Έργα αστικής αναζωογόνησης στο μητροπολιτικό κέντρο	1) Διασύνδεση, ανάπλαση, αναβάθμιση και ανάδειξη κοινόχρηστων χώρων, υφιστάμενου δικτύου πεζόδρομων, κοινόχρηστων οδών και πλατειών (Πάρκο Πολιτισμού- Κάστρο)	ΕΩΣ ΚΑΙ Α' ΤΡΙΜΗΝΟ 2018	A-B' ΤΡΙΜΗΝΟ 2018	Γ' ΤΡΙΜΗΝΟ 2018	2018 -2020
		2) Ανάπλαση - ανάδειξη πλατείας Πύρρου	ΕΩΣ ΚΑΙ Β' ΤΡΙΜΗΝΟ 2018	Γ' ΤΡΙΜΗΝΟ 2018	Δ ΤΡΙΜΗΝΟ 2018	2018 -2020
		3) Ανάπλαση ιστορικής περιοχής Σιαράβα	ΕΩΣ ΚΑΙ Δ' ΤΡΙΜΗΝΟ 2017	A-B' ΤΡΙΜΗΝΟ 2018	Γ' ΤΡΙΜΗΝΟ 2018	2018 -2020
		4) Ανάδειξη παραλίμνιας περιοχής με τη δημιουργία περιπατητικής και ποδηλατικής διαδρομής	ΕΩΣ ΚΑΙ Α' ΤΡΙΜΗΝΟ 2018	B - Γ' ΤΡΙΜΗΝΟ 2018	Δ' ΤΡΙΜΗΝΟ 2018	2018 -2021
ΑΠ2	ΤΔ.2.1.1 Ανάπτυξη ΤΠΕ εφαρμογών για την εξυπηρέτηση του πολίτη	1) Ανάπτυξη έξυπνης Πλατφόρμας Τοπικής Αυτοδιοίκησης (smart cities)	ΕΩΣ ΚΑΙ Δ' ΤΡΙΜΗΝΟ 2017	A'-B ΤΡΙΜΗΝΟ 2018	Γ' ΤΡΙΜΗΝΟ 2018	2018 -2020
	ΤΔ.2.2.1 Εξοικονόμηση ενέργειας και αύξηση ενεργειακής απόδοσης με	1) Ενεργειακή αναβάθμιση ΚΕΠΑΒΙ και μετατροπή του σε "ευφυές κτίριο" ως πυρήνα διοικητικής και	ΕΩΣ ΚΑΙ Β' ΤΡΙΜΗΝΟ 2018	Γ-Δ' ΤΡΙΜΗΝΟ 2018	Α' ΤΡΙΜΗΝΟ 2019	2019 -2022



ΒΑΑ Δ. ΙΩΑΝΝΙΝΩΝ						
ΑΞΟΝΑΣ ΠΑΡΕΜΒΑΣΗΣ	ΤΥΠΟΣ ΔΡΑΣΗ ΒΑΑ	ΕΡΓΟ Α' ΠΡΟΤΕΡΑΙΟΤΗΤΑΣ	ΕΝΤΑΞΗ ΠΡΑΞΗΣ	ΔΙΑΓΩΝΙΣΤΙΚΗ ΔΙΑΔΙΚΑΣΙΑ - ΔΙΑΔΙΚΑΣΙΑ ΑΝΑΘΕΣΗΣ	ΑΝΑΘΕΣΗ - ΣΥΜΒΑΣΙΟΠΟΙΗΣΗ	ΥΛΟΠΟΙΗΣΗ
	ενεργειακή αναβάθμιση του κτιριακού αποθέματος	λειτουργικής ενοποίησης δημοτικών υπηρεσιών				
ΑΠ3	ΤΔ.3.1.1 Έργα για τη βελτίωση της προσβασιμότητας και την αποφόρτιση του μητροπολιτικού κέντρου.	Οδικός άξονας Πανηπειρωτικό Στάδιο -κόμβος Βογιάνου. Ολοκλήρωση οδικού δακτυλίου πόλης	ΕΩΣ ΚΑΙ Α' ΤΡΙΜΗΝΟ 2018	Β' - Γ ΤΡΙΜΗΝΟ 2018	Δ' ΤΡΙΜΗΝΟ 2018	2019- Β' ΤΡΙΜ. 2023
		«Οδός Νιάρχου»	ΕΩΣ ΚΑΙ Α' ΤΡΙΜΗΝΟ 2018	Β' - Γ ΤΡΙΜΗΝΟ 2018	Δ' ΤΡΙΜΗΝΟ 2018	2019- Β' ΤΡΙΜ. 2023
ΑΠ4	ΤΔ.4.1.1 Δημιουργία νέων υποδομών εξυπηρέτησης και φιλοξενίας ατόμων με κοινωνικές ανάγκες	1) Δημιουργία «Κέντρου για το Παιδί»	ΕΩΣ ΚΑΙ Α' ΤΡΙΜΗΝΟ 2018	Α'- Β' ΤΡΙΜΗΝΟ 2018	Γ' ΤΡΙΜΗΝΟ 2018	2018 -2020
	ΤΔ. 4.2.1 Προγράμματα απασχόλησης ανέργων με υψηλά τυπικά προσόντα	1) Προγράμματα απασχόλησης ανέργων με υψηλά τυπικά προσόντα σε επιχειρήσεις που δραστηριοποιούνται σε τομείς αιχμής για την περιφερειακή οικονομία	ΕΩΣ ΚΑΙ Α' ΤΡΙΜΗΝΟ 2018	Β-Γ' ΤΡΙΜΗΝΟ 2018	Δ' ΤΡΙΜΗΝΟ 2018	2018 -2021
	ΤΔ.4.2.2 Στοχευμένες παρεμβάσεις για την ένταξη στην αγορά εργασίας ευπαθών ομάδων	1) Ολοκληρωμένη παρέμβαση για την προώθηση στην απασχόληση ευπαθών ομάδων	ΕΩΣ ΚΑΙ Α' ΤΡΙΜΗΝΟ 2018	Β'-Γ ΤΡΙΜΗΝΟ 2018	Δ' ΤΡΙΜΗΝΟ 2018	2018 -2021
	ΤΔ.4.2.3 Προώθηση του θεσμού της κοινωνικής οικονομίας στο Δήμο Ιωαννιτών	1) Ανάπτυξη της κοινωνικής οικονομίας και κοινωνικής επιχειρηματικότητας στον Δήμο Ιωαννιτών	ΕΩΣ ΚΑΙ Α' ΤΡΙΜΗΝΟ 2018	Β'-Γ ΤΡΙΜΗΝΟ 2018	Δ' ΤΡΙΜΗΝΟ 2018	2018 -2021
	ΤΔ.4.2.4 Τοπικά προγράμματα για την ενίσχυση της απασχόλησης και της επιχειρηματικότητας	1) Ολοκληρωμένα τοπικά προγράμματα για την προώθηση της απασχόλησης και ενίσχυση της επιχειρηματικότητας	ΕΩΣ ΚΑΙ Α' ΤΡΙΜΗΝΟ 2018	Β'-Γ ΤΡΙΜΗΝΟ 2018	Δ' ΤΡΙΜΗΝΟ 2018	2018 -2021



Διάγραμμα 7: Χρονικός προγραμματισμός των έργων Α' προτεραιότητας

ΕΡΓΟ Α' ΠΡΟΤΕΡΑΙΟΤΗΤΑΣ	ΕΤΗ ΕΦΑΡΜΟΓΗΣ ΒΑΑ																											
	2017				2018				2019				2020				2021				2022				2023			
	ΤΡΙΜΗΝΟ	Α'	Β'	Γ'	Δ'	Α'	Β'	Γ'	Δ'	Α'	Β'	Γ'	Δ'	Α'	Β'	Γ'	Δ'	Α'	Β'	Γ'	Δ'	Α'	Β'	Γ'	Δ'			
Δράσεις αποκατάστασης των Οθωμανικών Λουτρών και αναβάθμισής τους για δυνατότητα επίσκεψης και λειτουργικής χρήσης.																												
Ανάδειξη και προστασία Δημοτικού Μουσείου Ιωαννίνων (χώρος «Τζαμί Ασλάν Πασά») της ΒΑ Ακρόπολης.																												
Ανάδειξη της Οθωμανικής Βιβλιοθήκης ως κέντρο προβολής της πολιτιστικής κληρονομιάς με τη χρήση πολυμέσων																												
Διασύνδεση, ανάπλαση, αναβάθμιση και ανάδειξη κοινόχρηστων χώρων, υφιστάμενου δικτύου πεζόδρομων, κοινόχρηστων οδών και πλατειών (Πάρκο Πολιτισμού - Κάστρο)																												
Ανάπλαση - ανάδειξη πλατείας Πύρρου																												
Ανάπλαση ιστορικής περιοχής Σιαράβα																												
Ανάδειξη παραλίμνιας περιοχής με τη δημιουργία περιπατητικής και ποδηλατικής διαδρομής																												
Ανάπτυξη έξυπνης Πλατφόρμας Τοπικής Αυτοδιοίκησης (smart cities)																												
Ενεργειακή αναβάθμιση ΚΕΠΑΒΙ και μετατροπή του σε " ευφυές κτίριο" ως πυρήνα διοικητικής και λειτουργικής ενοποίησης δημοτικών υπηρεσιών																												
Οδικός άξονας Πανεπιστημικό Στάδιο - κόμβος Βογιάνου.Ολοκλήρωση οδικού δακτυλίου πόλης																												



ΕΡΓΟ Α' ΠΡΟΤΕΡΑΙΟΤΗΤΑΣ	ΕΤΗ ΕΦΑΡΜΟΓΗΣ ΒΑΑ																															
	2017				2018				2019				2020				2021				2022				2023							
ΤΡΙΜΗΝΟ	A'	B'	Γ'	Δ'	A'	B'	Γ'	Δ'	A'	B'	Γ'	Δ'	A'	B'	Γ'	Δ'	A'	B'	Γ'	Δ'	A'	B'	Γ'	Δ'	A'	B'	Γ'	Δ'				
«Οδός Νιάρχου»																																
Δημιουργία "Κέντρου για το Παιδί" (παλαιό άσυλο ανιάτων)																																
Προγράμματα απασχόλησης ανέργων με υψηλά τυπικά προσόντα σε επιχειρήσεις που δραστηριοποιούνται σε τομείς αιχμής για την περιφερειακή οικονομία																																
Ολοκληρωμένη παρέμβαση για την προώθηση στην απασχόληση ευπαθών ομάδων																																
Ανάπτυξη της κοινωνικής οικονομίας και κοινωνικής επιχειρηματικότητας στον Δήμο Ιωαννιτών																																
Ολοκληρωμένα τοπικά προγράμματα για την προώθηση της απασχόλησης και ενίσχυση της επιχειρηματικότητας																																

Υπόμνημα πίνακα:

Ένταξη Πράξης
Διαγωνιστική Διαδικασία - Διαδικασία Ανάθεσης
Ανάθεση - Συμβασιοποίηση
Υλοποίηση



Ενότητα 6. Σχέδιο Χρηματοδότησης

6.1. Γενικό πλαίσιο

Στην ενότητα αυτή παρουσιάζεται ο οικονομικός προγραμματισμός σχετικά με τους πόρους για την υλοποίηση της Στρατηγικής ΒΑΑ του Δήμου Ιωαννιτών.

Ο συνολικός προϋπολογισμός της Στρατηγικής ΒΑΑ ανέρχεται σε **80.300.000€**. Στον πίνακα που ακολουθεί αποτυπώνεται συνοπτικά το σχέδιο χρηματοδότησης της Στρατηγικής.

Πίνακας 44: Σχέδιο χρηματοδότησης της Στρατηγικής ΒΑΑ

ΔΡΑΣΕΙΣ ΒΑΑ	Ποσό (€)	Πηγή χρηματοδότησης
Συνολικός π/υ έργων Α' Προτεραιότητας	70.600.000	ΠΕΠ Ηπείρου και Ταμείο Παρακαταθηκών και Δανείων
<i>Εκ των οποίων:</i>	56.900.000	<i>ΠΕΠ Ηπείρου 2014-2020</i>
	13.700.000	<i>Ταμείο Παρακαταθηκών και Δανείων</i>
Π/Υ έργων Β' προτεραιότητας	9.600.000	ΕΠΑΝΕΚ, ΕΠ-ΥΜΕΠΕΡΑΑ, ΠΕΠ Ηπείρου
Π/Υ έργων Τεχνικής Βοήθειας	100.000€	ΠΕΠ Ηπείρου 2014-2020
ΣΥΝΟΛΟ	80.300.000€	

6.2. Σύνδεση σχεδίου χρηματοδότησης με το ΠΕΠ Ηπείρου 2014-2020 και λοιπές πηγές

Στους πίνακες που ακολουθούν:

- Παρουσιάζεται αναλυτικά η σύνδεση της Στρατηγικής ΒΑΑ με τους Άξονες Προτεραιότητας, τις Επενδυτικές Προτεραιότητες και τους Τύπους Δράσης του ΠΕΠ Ηπείρου 2014-2020 σε ό,τι αφορά τα έργα α' προτεραιότητας.
- Παρουσιάζεται το συνολικό χρηματοδοτικό σχέδιο της Στρατηγικής με τα έργα α' και β' προτεραιότητας και την τεχνική βοήθεια και τις πηγές χρηματοδότησης αυτών.



Πίνακας 45: Χρηματοδότηση ΒΑΑ: σύνδεση με ΠΕΠ Ηπείρου 2014-2020

ΠΕΠ ΗΠΕΙΡΟΥ 2014-2020				ΣΤΡΑΤΗΓΙΚΗ ΒΑΑ Δ. ΙΩΑΝΝΙΝΩΝ		
ΑΞΟΝΑΣ ΠΡΟΤΕΡΑΙΟΤΗΤΑΣ	ΕΠΕΝΔΥΤΙΚΗ ΠΡΟΤΕΡΑΙΟΤΗΤΑ/ ΤΥΠΟΣ ΔΡΑΣΗΣ	ΔΙΑΘΕΣΙΜΟ ΠΟΣΟ ΓΙΑ ΤΗ ΒΑΑ (€)	ΤΑΜΕΙΟ	ΑΞΟΝΑΣ ΠΑΡΕΜΒΑΣΗΣ	Τύπος Δράσης/ Έργα α' προτεραιότητας	ΠΟΣΟ* (€)
ΑΠ1	ΕΠ2c / Τύπος δράσης 2.3.1.1 Ανάπτυξη και χρήση ψηφιακών συστημάτων, προϊόντων και υπηρεσιών από τους Ο.Τ.Α.	500.000,00	ΕΤΠΑ	ΑΠ2	ΤΔ.2.1.1 Ανάπτυξη ΤΠΕ εφαρμογών για την εξυπηρέτηση του πολίτη	500.000,00
					1) Ανάπτυξη έξυπνης Πλατφόρμας Τοπικής Αυτοδιοίκησης (smart cities)	500.000,00
ΑΠ2	ΕΠ4c / Τύπος δράσης: 4.3.1.1. «Αναβάθμιση κτιρίων και βελτίωση της ενεργειακής απόδοσης σε δημόσια κτίρια»	2.000.000,00	ΕΤΠΑ	ΑΠ2	ΤΔ.2.2.1 Εξοικονόμηση ενέργειας και αύξηση ενεργειακής απόδοσης με ενεργειακή αναβάθμιση του κτιριακού αποθέματος	2.000.000,00
					1) Ενεργειακή αναβάθμιση ΚΕΠΑΒΙ και μετατροπή του σε "ευφυές κτίριο" ως πυρήνα διοικητικής και λειτουργικής ενοποίησης δημοτικών υπηρεσιών	2.000.000,00
	ΕΠ6c / Τύπος δράσης 6.3.1.1 Επενδύσεις για την ανάδειξη της τοπικής οικονομίας με την αξιοποίηση του πολιτιστικού και φυσικού αποθέματος	2.500.000,00	ΕΤΠΑ	ΑΠ1	ΤΔ.1.1.1 Ανάδειξη και διατήρηση των ιδιαίτερων στοιχείων (φυσικά ορόσημα) που συνιστούν την ιστορική και πολιτιστική ταυτότητα του μητροπολιτικού κέντρου	2.500.000,00
					1) Δράσεις αποκατάστασης των Οθωμανικών Λουτρών και αναβάθμισής τους για δυνατότητα επίσκεψης και λειτουργικής χρήσης	800.000,00
					2) «Ανάδειξη και προστασία Δημοτικού Μουσείου Ιωαννίνων (χώρος «Τζαμί Ασλάν Πασά») της ΒΑ Ακρόπολης»	1.200.000,00
					3) «Ανάδειξη της Οθωμανικής Βιβλιοθήκης ως κέντρο προβολής της πολιτιστικής κληρονομιάς με τη χρήση πολυμέσων»	500.000,00
	ΕΠ6e / Τύπος δράσης: 6.5.2.1 «Επενδύσεις σε έργα αστικής αναζωογόνησης»	6.000.000,00	ΕΤΠΑ	ΑΠ1	ΤΔ.1.2.1 Έργα αστικής αναζωογόνησης στο μητροπολιτικό κέντρο	7.200.000,00**
					1) Διασύνδεση, ανάπλαση, αναβάθμιση και ανάδειξη κοινόχρηστων χώρων, υφιστάμενου δικτύου πεζόδρομων, κοινόχρηστων οδών και πλατειών (Πάρκο Πολιτισμού - Κάστρο)	2.000.000,00
					2) Ανάπλαση - ανάδειξη πλατείας Πύρρου	1.200.000,00



ΠΕΠ ΗΠΕΙΡΟΥ 2014-2020				ΣΤΡΑΤΗΓΙΚΗ ΒΑΑ Δ. ΙΩΑΝΝΙΝΩΝ		
ΑΞΟΝΑΣ ΠΡΟΤΕΡΑΙΟΤΗΤΑΣ	ΕΠΕΝΔΥΤΙΚΗ ΠΡΟΤΕΡΑΙΟΤΗΤΑ/ ΤΥΠΟΣ ΔΡΑΣΗΣ	ΔΙΑΘΕΣΙΜΟ ΠΟΣΟ ΓΙΑ ΤΗ ΒΑΑ (€)	ΤΑΜΕΙΟ	ΑΞΟΝΑΣ ΠΑΡΕΜΒΑΣΗΣ	Τύπος Δράσης/ Έργα α' προτεραιότητας	ΠΟΣΟ* (€)
					3) Ανάπλαση ιστορικής περιοχής Σιαράβα	2.200.000,00
					4) Ανάδειξη παραλίμνιας περιοχής με τη δημιουργία περιπατητικής και ποδηλατικής διαδρομής	1.800.000,00
ΑΠ3	ΕΠ7b / Τύπος Δράσης: 7.2.1.1 «Έργα υποστήριξης ΔΕΔ-Μ – Υποδομές»	15.000.000,00	ΕΤΠΑ	ΑΠ3	ΤΔ.3.1.1 Έργα για τη βελτίωση της προσβασιμότητας και την αποφόρτιση του μητροπολιτικού κέντρου	40.000.000,00***
					Οδικός άξονας Πανεπιστημικό Στάδιο - κόμβος Βογιάνου: Ολοκλήρωση οδικού δακτυλίου πόλης	15.000.000,00
					Οδός Νιάρχου	25.000.000,00
ΑΠ4	ΕΠ9a/ Τύπος Δράσης 9.1.2.1. «Κοινωνικές υποδομές πρόνοιας, φροντίδας και στέγασης»	1.300.000,00	ΕΤΠΑ	ΑΠ4	ΤΔ.4.1.1 Δημιουργία νέων υποδομών εξυπηρέτησης και φιλοξενίας ατόμων με κοινωνικές ανάγκες	1.300.000,00
					1) Δημιουργία «Κέντρου για το Παιδί»	1.300.000,00
ΑΠ5	ΕΠ 8i Πρόσβαση στην απασχόληση για αναζητούντες θέση εργασίας και οικονομικά μη ενεργά άτομα, συμπεριλαμβανομένων των μακροχρόνια ανέργων και των ατόμων που έχουν αποκοπεί επί μακρόν από την αγορά εργασίας, μέσω επίσης τοπικών πρωτοβουλιών για την απασχόληση και υποστήριξη της κινητικότητας των εργαζομένων / Τύπος δράσης 8.1.1.1 «Προγράμματα απασχόλησης ανέργων με υψηλά τυπικά προσόντα σε επιχειρήσεις που δραστηριοποιούνται σε τομείς αιχμής για την περιφερειακή Οικονομία»	400.000,00	ΕΚΤ	ΑΠ4	ΤΔ. 4.2.1 Προγράμματα απασχόλησης ανέργων με υψηλά τυπικά προσόντα	400.000,00
					1) Προγράμματα απασχόλησης ανέργων με υψηλά τυπικά προσόντα σε επιχειρήσεις που δραστηριοποιούνται σε τομείς αιχμής για την περιφερειακή οικονομία	400.000,00
	ΕΠ9i Ενεργός ένταξη, με σκοπό, μεταξύ άλλων, την προώθηση της ισότητας των ευκαιριών και της ενεργού συμμετοχής και της βελτίωσης της απασχολησιμότητας / Τύπος Δράσης 9.1.1.1. «Δράσεις για την ενεργό ένταξη στην αγορά εργασίας ομάδων του πληθυσμού που βρίσκονται σε μειονεκτική θέση»	1.500.000,00	ΕΚΤ	ΑΠ4	ΤΔ.4.2.2 Στοχευμένες παρεμβάσεις για την ένταξη στην αγορά εργασίας ευπαθών ομάδων	1.500.000,00



ΠΕΠ ΗΠΕΙΡΟΥ 2014-2020				ΣΤΡΑΤΗΓΙΚΗ ΒΑΑ Δ. ΙΩΑΝΝΙΝΩΝ		
ΑΞΟΝΑΣ ΠΡΟΤΕΡΑΙΟΤΗΤΑΣ	ΕΠΕΝΔΥΤΙΚΗ ΠΡΟΤΕΡΑΙΟΤΗΤΑ/ ΤΥΠΟΣ ΔΡΑΣΗΣ	ΔΙΑΘΕΣΙΜΟ ΠΟΣΟ ΓΙΑ ΤΗ ΒΑΑ (€)	ΤΑΜΕΙΟ	ΑΞΟΝΑΣ ΠΑΡΕΜΒΑΣΗΣ	Τύπος Δράσης/ Έργα α' προτεραιότητας	ΠΟΣΟ* (€)
					1) Ολοκληρωμένη παρέμβαση για την προώθηση στην απασχόληση ευπαθών ομάδων	1.500.000,00
	ΕΠ9ν Προαγωγή της κοινωνικής επιχειρηματικότητας και της επαγγελματικής ένταξης σε κοινωνικές επιχειρήσεις καθώς και την προώθηση της κοινωνικής οικονομίας και της οικονομίας της αλληλεγγύης προκειμένου να διευκολυνθεί η πρόσβαση στην απασχόληση / Τύπος Δράσης 9.5.1.1. «Ανάπτυξη της κοινωνικής οικονομίας και κοινωνικής επιχειρηματικότητας σε Περιφερειακό επίπεδο»	500.000,00	ΕΚΤ	ΑΠ4	ΤΔ.4.2.3 Προώθηση του θεσμού της κοινωνικής οικονομίας στο Δήμο Ιωαννιτών	500.000,00
					1) Ανάπτυξη της κοινωνικής οικονομίας και κοινωνικής επιχειρηματικότητας στον Δήμο Ιωαννιτών	500.000,00
	ΕΠ9νί Στρατηγικές τοπικής ανάπτυξης με πρωτοβουλία τοπικών κοινοτήτων / Τύπος Δράσης 9.6.1.1. «Ολοκληρωμένα τοπικά προγράμματα για την προώθηση της απασχόλησης»	1.000.000,00	ΕΚΤ	ΑΠ4	ΤΔ.4.2.4 Τοπικά προγράμματα για την ενίσχυση της απασχόλησης και της επιχειρηματικότητας	1.000.000,00
					1) Ολοκληρωμένα τοπικά προγράμματα για την προώθηση της απασχόλησης και ενίσχυση της επιχειρηματικότητας	1.000.000,00
	ΣΥΝΟΛΟ (ΠΛΗΝ ΔΡΑΣΕΩΝ ΤΕΧΝΙΚΗΣ ΒΟΗΘΕΙΑΣ)	30.700.000,00			ΣΥΝΟΛΟ Π/Υ ΕΡΓΩΝ Α' ΠΡΟΤΕΡΑΙΟΤΗΤΑΣ	56.900.000,00

*Διευκρινίζεται ότι στον παραπάνω πίνακα αναφέρονται μόνο τα ποσά των έργων α' προτεραιότητας που σχετίζονται με το ΠΕΠ Ηπείρου (αιτούμενος από το ΠΕΠ π/υ).

** Στο πλαίσιο του Τύπου Δράση 1.2.1 « Έργα αστικής αναζωογόνησης στο μητροπολιτικό κέντρο» ο συνολικός προϋπολογισμός των έργων περιλαμβάνει και την υπερ-δέσμευση 20% των πόρων που διατίθενται από τη ΒΑΑ στο πλαίσιο της ΕΠ 6ε (ήτοι 6.000.000€*1,20=7.200.000€).

*** Η χρηματοδότηση των δυο έργων του ΤΔ 3.1.1 θα προέλθει από τους διαθέσιμους πόρους της ΒΑΑ καθώς και από την υπερδέσμευση πόρων είτε στο επίπεδο του Άξονα Προτεραιότητας του Ε.Π ή του Επιχειρησιακού Προγράμματος Ηπείρου 2014-2020.



Πίνακας 46: Συνολικό χρηματοδοτικό σχέδιο Στρατηγικής ΒΑΑ και πηγές χρηματοδότησης

ΑΞΟΝΑΣ ΠΑΡΕΜΒΑΣΗΣ	ΕΙΔΙΚΟΣ ΣΤΟΧΟΣ	ΤΥΠΟΣ ΔΡΑΣΗΣ	ΕΡΓΟ	ΠΡΟΫΠΟΛΟΓΙΣΜΟΣ & ΧΑΡΑΚΤΗΡΙΣΜΟΣ ΕΡΓΟΥ				ΠΗΓΗ ΧΡΗΜΑΤΟΔΟΤΗΣΗΣ
				ΕΡΓΑ Α' ΠΡΟΤΕΡΑΙΟΤΗΤΑΣ: ΣΥΝΟΛΙΚΟΣ Π/Υ	ΕΡΓΑ Α' ΠΡΟΤΕΡΑΙΟΤΗΤΑΣ: ΑΙΤΟΥΜΕΝΟΣ Π/Υ ΑΠΟ ΠΕΠ ΗΠΕΙΡΟΥ	ΈΡΓΑ Β' ΠΡΟΤΕΡΑΙΟΤΗΤΑΣ	ΈΡΓΑ ΤΕΧΝΙΚΗΣ ΒΟΗΘΕΙΑΣ	ΠΡΟΓΡΑΜΜΑ/ ΤΑΜΕΙΟ
ΑΠ1: Βελτίωση της ελκυστικότητας και της ανταγωνιστικότητας του μητροπολιτικού κέντρου των Ιωαννίνων	ΕΣ.1.1 Αύξηση της επίδρασης της φυσικής και πολιτιστικής κληρονομιάς στην ελκυστικότητα και ανταγωνιστικότητα του μητροπολιτικού κέντρου	ΤΔ.1.1.1 Ανάδειξη και διατήρηση των ιδιαίτερων στοιχείων (φυσικά ορόσημα) που συνιστούν την ιστορική και πολιτιστική ταυτότητα του μητροπολιτικού κέντρου	1) Δράσεις αποκατάστασης των Οθωμανικών Λουτρών και αναβάθμισής τους για δυνατότητα επίσκεψης και λειτουργικής χρήσης	800.000,00	800.000,00			ΠΕΠ ΗΠΕΙΡΟΥ (ΘΣ6 / ΕΠ 6c)/ ΕΤΠΑ
			2) Ανάδειξη και προστασία Δημοτικού Μουσείου Ιωαννίνων (χώρος «Τζαμί Ασλάν Πασά») της ΒΑ Ακρόπολης	1.200.000,00	1.200.000,00			ΠΕΠ ΗΠΕΙΡΟΥ (ΘΣ6 / ΕΠ 6c)/ ΕΤΠΑ
			3) Ανάδειξη της Οθωμανικής Βιβλιοθήκης ως κέντρο προβολής της πολιτιστικής κληρονομιάς με τη χρήση πολυμέσων	500.000,00	500.000,00			ΠΕΠ ΗΠΕΙΡΟΥ (ΘΣ6 / ΕΠ 6c)/ ΕΤΠΑ
	ΕΣ.1.2 Βελτίωση του αστικού περιβάλλοντος με την αναζωογόνηση και αναβάθμιση	ΤΔ.1.2.1 Έργα αστικής αναζωογόνησης στο μητροπολιτικό κέντρο	1) Διασύνδεση, ανάπλαση, αναβάθμιση και ανάδειξη κοινόχρηστων	2.000.000,00	2.000.000,00			ΠΕΠ ΗΠΕΙΡΟΥ (ΘΣ6/ ΕΠ 6e)/ ΕΤΠΑ



ΑΞΟΝΑΣ ΠΑΡΕΜΒΑΣΗΣ	ΕΙΔΙΚΟΣ ΣΤΟΧΟΣ	ΤΥΠΟΣ ΔΡΑΣΗΣ	ΕΡΓΟ	ΠΡΟΫΠΟΛΟΓΙΣΜΟΣ & ΧΑΡΑΚΤΗΡΙΣΜΟΣ ΕΡΓΟΥ				ΠΗΓΗ ΧΡΗΜΑΤΟΔΟΤΗΣΗΣ
				ΕΡΓΑ Α' ΠΡΟΤΕΡΑΙΟΤΗΤΑΣ: ΣΥΝΟΛΙΚΟΣ Π/Υ	ΕΡΓΑ Α' ΠΡΟΤΕΡΑΙΟΤΗΤΑΣ: ΑΙΤΟΥΜΕΝΟΣ Π/Υ ΑΠΟ ΠΕΠ ΗΠΕΙΡΟΥ	ΈΡΓΑ Β' ΠΡΟΤΕΡΑΙΟΤΗΤΑΣ	ΈΡΓΑ ΤΕΧΝΙΚΗΣ ΒΟΗΘΕΙΑΣ	ΠΡΟΓΡΑΜΜΑ/ ΤΑΜΕΙΟ
	περιοχών του μητροπολιτικού κέντρου		χώρων, υφιστάμενου δικτύου πεζόδρομων, κοινόχρηστων οδών και πλατειών (Πάρκο Πολιτισμού - Κάστρο)					
			2) Ανάπλαση - ανάδειξη πλατείας Πύρρου	1.200.000,00	1.200.000,00			ΠΕΠ ΗΠΕΙΡΟΥ (ΘΣ6/ ΕΠ 6e)/ ΕΤΠΑ
			3) Ανάπλαση ιστορικής περιοχής Σιαράβα	2.200.000,00	2.200.000,00			ΠΕΠ ΗΠΕΙΡΟΥ (ΘΣ6/ ΕΠ 6e)/ ΕΤΠΑ
			4) Ανάδειξη παραλίμνιας περιοχής με τη δημιουργία περιπατητικής και ποδηλατικής διαδρομής	1.800.000,00	1.800.000,00			ΠΕΠ ΗΠΕΙΡΟΥ (ΘΣ6/ ΕΠ 6e)/ ΕΤΠΑ
			5) Περιβαλλοντική αποκατάσταση και ανάδειξη αστικού παραλίμνιου μετώπου			4.000.000,00		ΕΠ ΑΝΕΚ/ ΕΤΠΑ
			6) Ενσωμάτωση χώρου παλαιών στρατιωτικών φυλακών στον αστικό ιστό ως κέντρο παροχής αστικών			2.500.000,00		ΕΠ-ΥΜΕΠΕΡΑΑ/ ΕΤΠΑ



ΑΞΟΝΑΣ ΠΑΡΕΜΒΑΣΗΣ	ΕΙΔΙΚΟΣ ΣΤΟΧΟΣ	ΤΥΠΟΣ ΔΡΑΣΗΣ	ΕΡΓΟ	ΠΡΟΫΠΟΛΟΓΙΣΜΟΣ & ΧΑΡΑΚΤΗΡΙΣΜΟΣ ΕΡΓΟΥ				ΠΗΓΗ ΧΡΗΜΑΤΟΔΟΤΗΣΗΣ
				ΕΡΓΑ Α' ΠΡΟΤΕΡΑΙΟΤΗΤΑΣ: ΣΥΝΟΛΙΚΟΣ Π/Υ	ΕΡΓΑ Α' ΠΡΟΤΕΡΑΙΟΤΗΤΑΣ: ΑΙΤΟΥΜΕΝΟΣ Π/Υ ΑΠΟ ΠΕΠ ΗΠΕΙΡΟΥ	ΕΡΓΑ Β' ΠΡΟΤΕΡΑΙΟΤΗΤΑΣ	ΕΡΓΑ ΤΕΧΝΙΚΗΣ ΒΟΗΘΕΙΑΣ	ΠΡΟΓΡΑΜΜΑ/ ΤΑΜΕΙΟ
			εξυπηρετήσεων					
			7) Ανάδειξη - ανάπλαση πάρκου Λιθαρίτσια			3.100.000,00		ΠΕΠ ΗΠΕΙΡΟΥ (ΘΣ6/ ΕΠ 6e)/ ΕΤΠΑ
ΑΠ2: Προσαρμογή στις αρχές της Ευφυούς Πόλης	ΕΣ.2.1 Ενίσχυση του βαθμού παροχής ηλεκτρονικών υπηρεσιών από τον Δήμο προς τους πολίτες μέσω της υιοθέτησης των αρχών της «Εξυπνης Τεχνολογίας Πληροφορικής και Επικοινωνίας - ICTs»	ΤΔ.2.1.1 Ανάπτυξη ΤΠΕ εφαρμογών για την εξυπηρέτηση του πολίτη	1) Ανάπτυξη έξυπνης Πλατφόρμας Τοπικής Αυτοδιοίκησης (smart cities)	500.000,00	500.000,00			ΠΕΠ ΗΠΕΙΡΟΥ (ΘΣ2 / ΕΠ 2c) / ΕΤΠΑ
	ΕΣ.2.2 Μείωση της κατανάλωσης ενέργειας και βελτίωση της ενεργειακής απόδοσης του κτιριακού αποθέματος του Δήμου μέσω της υιοθέτησης των αρχών της «Εξυπνης Ενέργειας» και των «Ευφώνων Δικτύων Ενέργειας»	ΤΔ.2.2.1 Εξοικονόμηση ενέργειας και αύξηση ενεργειακής απόδοσης με ενεργειακή αναβάθμιση του κτιριακού αποθέματος	1) Ενεργειακή αναβάθμιση ΚΕΠΑΒΙ και μετατροπή του σε " ευφυές κτίριο" ως πυρήνα διοικητικής και λειτουργικής ενοποίησης δημοτικών υπηρεσιών	5.000.000,00	2.000.000,00			<ul style="list-style-type: none"> ΠΕΠ ΗΠΕΙΡΟΥ (ΘΣ4 / ΕΠ 4c)/ ΕΤΠΑ ΤΑΜΕΙΟ ΠΑΡΑΚΑΤΑΘΗΚΩΝ & ΔΑΝΕΙΩΝ



ΑΞΟΝΑΣ ΠΑΡΕΜΒΑΣΗΣ	ΕΙΔΙΚΟΣ ΣΤΟΧΟΣ	ΤΥΠΟΣ ΔΡΑΣΗΣ	ΕΡΓΟ	ΠΡΟΫΠΟΛΟΓΙΣΜΟΣ & ΧΑΡΑΚΤΗΡΙΣΜΟΣ ΕΡΓΟΥ				ΠΗΓΗ ΧΡΗΜΑΤΟΔΟΤΗΣΗΣ
				ΕΡΓΑ Α' ΠΡΟΤΕΡΑΙΟΤΗΤΑΣ: ΣΥΝΟΛΙΚΟΣ Π/Υ	ΕΡΓΑ Α' ΠΡΟΤΕΡΑΙΟΤΗΤΑΣ: ΑΙΤΟΥΜΕΝΟΣ Π/Υ ΑΠΟ ΠΕΠ ΗΠΕΙΡΟΥ	ΈΡΓΑ Β' ΠΡΟΤΕΡΑΙΟΤΗΤΑΣ	ΈΡΓΑ ΤΕΧΝΙΚΗΣ ΒΟΗΘΕΙΑΣ	ΠΡΟΓΡΑΜΜΑ/ ΤΑΜΕΙΟ
ΑΠ3: Βελτίωση της προσβασιμότητας και αναδιάρθρωση της αστικής κινητικότητας	ΕΣ.3.1 Βελτίωση της προσβασιμότητας στο ιστορικό και εμπορικό κέντρο καθώς και σε σημεία τουριστικού και πολιτιστικού ενδιαφέροντος	ΤΔ.3.1.1 Έργα για τη βελτίωση της προσβασιμότητας και την αποφόρτιση του μητροπολιτικού κέντρου	Οδικός άξονας Πανεπιστημικό Στάδιο - κόμβος Βογιάνου: Ολοκλήρωση οδικού δακτυλίου πόλης	25.000.000,00	15.000.000,00			<ul style="list-style-type: none"> ΠΕΠ ΗΠΕΙΡΟΥ (ΘΣ7 / ΕΠ 7b) / ΕΤΠΑ ΤΑΜΕΙΟ ΠΑΡΑΚΑΤΑΘΗΚΩΝ & ΔΑΝΕΙΩΝ
			Οδός Νιάρχου	25.000.000,00	25.000.000,00			ΠΕΠ ΗΠΕΙΡΟΥ (ΘΣ7 / ΕΠ 7b)/ ΕΤΠΑ
ΑΠ4: Υποστήριξη ανθρώπινου δυναμικού, ενίσχυση της κοινωνικής συνοχής, καταπολέμηση της φτώχειας και των διακρίσεων	ΕΣ.4.1 Ενδυνάμωση των τοπικών δομών κοινωνικής πρόνοιας	ΤΔ.4.1.1 Δημιουργία νέων υποδομών εξυπηρέτησης και φιλοξενίας ατόμων με κοινωνικές ανάγκες	1) Δημιουργία «Κέντρου για το Παιδί»	2.000.000,00	1.300.000,00			<ul style="list-style-type: none"> ΠΕΠ ΗΠΕΙΡΟΥ (ΘΣ9 / ΕΠ 9a)/ ΕΤΠΑ ΤΑΜΕΙΟ ΠΑΡΑΚΑΤΑΘΗΚΩΝ & ΔΑΝΕΙΩΝ
			1) Προγράμματα απασχόλησης ανέργων με υψηλά τυπικά προσόντα σε επιχειρήσεις που δραστηριοποιούνται σε τομείς αιχμής για την περιφερειακή οικονομία	400.000,00	400.000,00			ΠΕΠ ΗΠΕΙΡΟΥ/ ΘΣ8 / ΕΠ 8i/ ΕΚΤ
			ΤΔ.4.2.2 Στοχευμένες παρεμβάσεις για την	1) Ολοκληρωμένη παρέμβαση για την προώθηση	1.500.000,00	1.500.000,00		



ΑΞΟΝΑΣ ΠΑΡΕΜΒΑΣΗΣ	ΕΙΔΙΚΟΣ ΣΤΟΧΟΣ	ΤΥΠΟΣ ΔΡΑΣΗΣ	ΕΡΓΟ	ΠΡΟΫΠΟΛΟΓΙΣΜΟΣ & ΧΑΡΑΚΤΗΡΙΣΜΟΣ ΕΡΓΟΥ				ΠΗΓΗ ΧΡΗΜΑΤΟΔΟΤΗΣΗΣ
				ΕΡΓΑ Α' ΠΡΟΤΕΡΑΙΟΤΗΤΑΣ: ΣΥΝΟΛΙΚΟΣ Π/Υ	ΕΡΓΑ Α' ΠΡΟΤΕΡΑΙΟΤΗΤΑΣ: ΑΙΤΟΥΜΕΝΟΣ Π/Υ ΑΠΟ ΠΕΠ ΗΠΕΙΡΟΥ	ΈΡΓΑ Β' ΠΡΟΤΕΡΑΙΟΤΗΤΑΣ	ΈΡΓΑ ΤΕΧΝΙΚΗΣ ΒΟΗΘΕΙΑΣ	ΠΡΟΓΡΑΜΜΑ/ ΤΑΜΕΙΟ
		ένταξη στην αγορά εργασίας ευπαθών ομάδων	στην απασχόληση ευπαθών ομάδων					
		ΤΔ.4.2.3 Προώθηση του θεσμού της κοινωνικής οικονομίας στο Δήμο Ιωαννιτών	1) Ανάπτυξη της κοινωνικής οικονομίας και κοινωνικής επιχειρηματικότητας στον Δήμο Ιωαννιτών	500.000,00	500.000,00			ΠΕΠ ΗΠΕΙΡΟΥ/ ΘΣ9 / ΕΠ 9ν/ ΕΚΤ
		ΤΔ.4.2.4 Τοπικά προγράμματα για την ενίσχυση της απασχόλησης και της επιχειρηματικότητας	1) Ολοκληρωμένα τοπικά προγράμματα για την προώθηση της απασχόλησης και ενίσχυση της επιχειρηματικότητας	1.000.000,00	1.000.000,00			ΠΕΠ ΗΠΕΙΡΟΥ/ ΘΣ9 / ΕΠ 9vi/ ΕΚΤ
ΑΠ5: Τεχνική υποστήριξη της εφαρμογής	ΕΣ 5.1 Υποστήριξη της εφαρμογής της Στρατηγικής ΒΑΑ	ΤΔ 5.1.1 Πληροφοριακό Σύστημα ΒΑΑ	1) Ανάπτυξη και λειτουργία Πληροφοριακού Συστήματος για την υποστήριξη της Στρατηγικής ΒΑΑ				10.000,00	ΠΕΠ ΗΠΕΙΡΟΥ/ ΤΕΧΝΙΚΗ ΒΟΗΘΕΙΑ
		ΤΔ 5.1.2 Εφαρμογή και αξιολόγηση ΒΑΑ	1) «Σύμβουλος υποστήριξης για την ενεργοποίηση της Στρατηγικής ΒΑΑ»				70.000,00	ΠΕΠ ΗΠΕΙΡΟΥ/ ΤΕΧΝΙΚΗ ΒΟΗΘΕΙΑ
			2) «Μελέτη αποτίμησης της πορείας				20.000,00	ΠΕΠ ΗΠΕΙΡΟΥ/ ΤΕΧΝΙΚΗ ΒΟΗΘΕΙΑ



ΑΞΟΝΑΣ ΠΑΡΕΜΒΑΣΗΣ	ΕΙΔΙΚΟΣ ΣΤΟΧΟΣ	ΤΥΠΟΣ ΔΡΑΣΗΣ	ΕΡΓΟ	ΠΡΟΫΠΟΛΟΓΙΣΜΟΣ & ΧΑΡΑΚΤΗΡΙΣΜΟΣ ΕΡΓΟΥ				ΠΗΓΗ ΧΡΗΜΑΤΟΔΟΤΗΣΗΣ
				ΕΡΓΑ Α' ΠΡΟΤΕΡΑΙΟΤΗΤΑΣ: ΣΥΝΟΛΙΚΟΣ Π/Υ	ΕΡΓΑ Α' ΠΡΟΤΕΡΑΙΟΤΗΤΑΣ: ΑΙΤΟΥΜΕΝΟΣ Π/Υ ΑΠΟ ΠΕΠ ΗΠΕΙΡΟΥ	ΈΡΓΑ Β' ΠΡΟΤΕΡΑΙΟΤΗΤΑΣ	ΈΡΓΑ ΤΕΧΝΙΚΗΣ ΒΟΗΘΕΙΑΣ	ΠΡΟΓΡΑΜΜΑ/ ΤΑΜΕΙΟ
			υλοποίησης της Στρατηγικής ΒΑΑ και επικαιροποίηση / αναθεώρηση αυτής»					
			ΣΥΝΟΛΟ	70.600.000,00	56.900.000,00	9.600.000,00	100.000,00	
			ΓΕΝΙΚΟ ΣΥΝΟΛΟ		80.300.000,00			

**Οικονομικοί Στόχοι (ενδιάμεσοι – τελικοί)**

Λαμβάνοντας υπόψη το χρονοδιάγραμμα υλοποίησης των έργων της στρατηγικής ΒΑΑ στον πίνακα που ακολουθεί παρουσιάζονται οι στόχοι που τίθενται σε επίπεδο οικονομικού αντικειμένου σε ό,τι αφορά τα έργα α' προτεραιότητας.

Πίνακας 47: Οικονομικοί Στόχοι έργων α' προτεραιότητας Στρατηγικής ΒΑΑ

ΒΑΑ Δ. ΙΩΑΝΝΙΝΩΝ											
ΑΞΟΝΑΣ ΠΑΡΕΜΒΑΣΗΣ	ΤΥΠΟΣ ΔΡΑΣΗΣ ΒΑΑ	ΕΡΓΑ Α' ΠΡΟΤΕΡΑΙΟΤΗΤΑΣ	ΑΙΤΟΥΜΕΝΟΣ Π/Υ ΑΠΟ ΠΕΠ ΗΠΕΙΡΟΥ	ΔΑΠΑΝΕΣ 2018	ΔΑΠΑΝΕΣ 2019	ΔΑΠΑΝΕΣ 2020	ΔΑΠΑΝΕΣ 2021	ΔΑΠΑΝΕΣ 2022	ΔΑΠΑΝΕΣ 2023	ΣΧΟΛΙΑ	
ΑΠ1	ΤΔ.1.1.1 Ανάδειξη και διατήρηση των ιδιαίτερων στοιχείων (φυσικά ορόσημα) που συνιστούν την ιστορική και πολιτιστική ταυτότητα του μητροπολιτικού κέντρου	Δράσεις αποκατάστασης των Οθωμανικών Λουτρών και αναβάθμισής τους για δυνατότητα επίσκεψης και λειτουργικής χρήσης.	800.000	100.000	400.000	300.000				Το 2017 δεν αναμένονται δαπάνες .	
		Ανάδειξη και προστασία Δημοτικού Μουσείου Ιωαννίνων (χώρος «Τζαμί Ασλάν Πασά») της ΒΑ Ακρόπολης.	1.200.000	100.000	480.000	620.000				Το 2017 δεν αναμένονται δαπάνες .	
		Ανάδειξη της Οθωμανικής Βιβλιοθήκης ως κέντρο προβολής της πολιτιστικής κληρονομιάς με τη χρήση πολυμέσων	500.000	100.000	200.000	200.000				Το 2017 δεν αναμένονται δαπάνες .	
	ΤΔ.1.2.1 Έργα αστικής αναζωογόνησης στο μητροπολιτικό κέντρο	Διασύνδεση, ανάπλαση, αναβάθμιση και ανάδειξη κοινόχρηστων χώρων, υφιστάμενου δικτύου πεζόδρομων, κοινόχρηστων οδών και πλατειών (Πάρκο Πολιτισμού-Κάστρο)	2.000.000	200.000	1.200.000	600.000					Το 2017 δεν αναμένονται δαπάνες .
		Ανάπλαση - ανάδειξη πλατείας Πύρρου	1.200.000	240.000	480.000	480.000					Το 2017 δεν αναμένονται δαπάνες .
		Ανάπλαση ιστορικής περιοχής Σιαράβα	2.200.000	440.000	1.100.000	660.000					Το 2017 δεν αναμένονται δαπάνες .
		Ανάδειξη παραλίμνιας περιοχής με τη δημιουργία περιπατητικής και	1.800.000	180.000	540.000	540.000	540.000				Το 2017 δεν αναμένονται δαπάνες .



ΒΑΑ Δ. ΙΩΑΝΝΙΝΩΝ										
ΑΞΟΝΑΣ ΠΑΡΕΜΒΑΣΗΣ	ΤΥΠΟΣ ΔΡΑΣΗ ΒΑΑ	ΕΡΓΑ Α' ΠΡΟΤΕΡΑΙΟΤΗΤΑΣ	ΑΙΤΟΥΜΕΝΟΣ Π/Υ ΑΠΟ ΠΕΠ ΗΠΕΙΡΟΥ	ΔΑΠΑΝΕΣ 2018	ΔΑΠΑΝΕΣ 2019	ΔΑΠΑΝΕΣ 2020	ΔΑΠΑΝΕΣ 2021	ΔΑΠΑΝΕΣ 2022	ΔΑΠΑΝΕΣ 2023	ΣΧΟΛΙΑ
		ποδηλατικής διαδρομής								.
ΑΠ2	ΤΔ.2.1.1 Ανάπτυξη ΤΠΕ εφαρμογών για την εξυπηρέτηση του πολίτη	Ανάπτυξη έξυπνης Πλατφόρμας Τοπικής Αυτοδιοίκησης (smart cities)	500.000	100.000	250.000	150.000				Το 2017 δεν αναμένονται δαπάνες .
	ΤΔ.2.2.1 Εξοικονόμηση ενέργειας και αύξηση ενεργειακής απόδοσης με ενεργειακή αναβάθμιση του κτιριακού αποθέματος	Ενεργειακή αναβάθμιση ΚΕΠΑΒΙ και μετατροπή του σε " ευφύες κτίριο" ως πυρήνα διοικητικής και λειτουργικής ενοποίησης δημοτικών υπηρεσιών	2.000.000		500.000	500.000	500.000	500.000		Το 2017 και το 2018 δεν αναμένονται δαπάνες .
ΑΠ3	ΤΔ.3.1.1 Έργα για τη βελτίωση της προσβασιμότητας και την αποφόρτιση του μητροπολιτικού κέντρου.	Οδικός άξονας Πανηπειρωτικό Στάδιο -κόμβος Βογιάνου. Ολοκλήρωση οδικού δακτυλίου πόλης	15.000.000		3.000.000	3.000.000	3.750.000	3.750.000	1.500.000	Το 2017 και το 2018 δεν αναμένονται δαπάνες .
		Οδός Νιάρχου	25.000.000		5.000.000	5.000.000	6.250.000	6.250.000	2.500.000	Το 2017 και το 2018 δεν αναμένονται δαπάνες .
ΑΠ4	ΤΔ.4.1.1 Δημιουργία νέων υποδομών εξυπηρέτησης και φιλοξενίας ατόμων με κοινωνικές ανάγκες	Δημιουργία "Κέντρου για το Παιδί" (παλαιό άσυλο ανιάτων)	1.300.000	200.000	550.000	550.000				Το 2017 δεν αναμένονται δαπάνες .
	ΤΔ. 4.2.1 Προγράμματα απασχόλησης ανέργων με υψηλά τυπικά προσόντα	Προγράμματα απασχόλησης ανέργων με υψηλά τυπικά προσόντα σε επιχειρήσεις που δραστηριοποιούνται σε τομείς αιχμής για την περιφερειακή οικονομία	400.000	100.000	100.000	100.000	100.000			Το 2017 δεν αναμένονται δαπάνες .
	ΤΔ.4.2.2 Στοχευμένες παρεμβάσεις για την ένταξη στην αγορά εργασίας ευπαθών ομάδων	Ολοκληρωμένη παρέμβαση για την προώθηση στην απασχόληση ευπαθών ομάδων	1.500.000	100.000	500.000	500.000	400.000			Το 2017 δεν αναμένονται δαπάνες .
	ΤΔ.4.2.3 Προώθηση του θεσμού της κοινωνικής οικονομίας στο Δήμο Ιωαννιτών	Ανάπτυξη της κοινωνικής οικονομίας και κοινωνικής επιχειρηματικότητας στον Δήμο Ιωαννιτών	500.000	100.000	150.000	150.000	100.000			Το 2017 δεν αναμένονται δαπάνες .



ΒΑΑ Δ. ΙΩΑΝΝΙΝΩΝ										
ΑΞΟΝΑΣ ΠΑΡΕΜΒΑΣΗΣ	ΤΥΠΟΣ ΔΡΑΣΗ ΒΑΑ	ΕΡΓΑ Α' ΠΡΟΤΕΡΑΙΟΤΗΤΑΣ	ΑΙΤΟΥΜΕΝΟΣ Π/Υ ΑΠΟ ΠΕΠ ΗΠΕΙΡΟΥ	ΔΑΠΑΝΕΣ 2018	ΔΑΠΑΝΕΣ 2019	ΔΑΠΑΝΕΣ 2020	ΔΑΠΑΝΕΣ 2021	ΔΑΠΑΝΕΣ 2022	ΔΑΠΑΝΕΣ 2023	ΣΧΟΛΙΑ
	ΤΔ.4.2.4 Τοπικά προγράμματα για την ενίσχυση της απασχόλησης και της επιχειρηματικότητας	Ολοκληρωμένα τοπικά προγράμματα για την προώθηση της απασχόλησης και ενίσχυση της επιχειρηματικότητας	1.000.000	100.000	350.000	350.000	200.000			Το 2017 δεν αναμένονται δαπάνες
		Σύνολο	56.900.000	2.060.000	14.800.000	13.700.000	11.840.000	10.500.000	4.000.000	



6.3. Πηγές Χρηματοδότησης

Η Στρατηγική ΒΑΑ του Δήμου Ιωαννιτών βασίζεται κατά κύριο λόγο σε πόρους του ΠΕΠ Ηπείρου 2014-2020 οι οποίοι θα χρηματοδοτήσουν τα έργα α' προτεραιότητας (όπως παρουσιάστηκαν παραπάνω), έργα της κατηγορίας β' προτεραιότητας (εφόσον εξοικονομηθούν πόροι από εκπτώσεις υποψηφίων Αναδόχων από τα έργα α' προτεραιότητας) και έργα τεχνικής βοήθειας. Επίσης, για την ολοκλήρωση της χρηματοδότησης έργων της κατηγορίας α' προτεραιότητας, θα αξιοποιηθούν και πόροι του Ταμείου Παρακαταθηκών και Δανείων (όπως αναφέρθηκε στην προηγούμενη ενότητα).

Ωστόσο, πρόθεση του Δήμου είναι να διεκδικηθούν πόροι για παρεμβάσεις που εξυπηρετούν τη Στρατηγική και από άλλες πηγές χρηματοδότησης. Ήδη στο Σχέδιο Δράσης που παρουσιάστηκε παραπάνω, έχουν περιληφθεί έργα (που χαρακτηρίζονται ως β' προτεραιότητας) στα οποία πηγές χρηματοδότησης είναι άλλα Επιχειρησιακά Προγράμματα του ΕΣΠΑ (εκτός του ΠΕΠ Ηπείρου) όπως είναι τα ΕΠ «Υποδομές Μεταφορών, Περιβάλλον και Αειφόρος Ανάπτυξη» και «Ανταγωνιστικότητα, Επιχειρηματικότητα, Καινοτομία».

Επιπρόσθετα, ο Δήμος σκοπεύει να αξιοποιήσει περαιτέρω και άλλες πηγές χρηματοδότησης προκειμένου να χρηματοδοτηθούν παρεμβάσεις που θα έχουν συνάφεια ή δρουν συμπληρωματικά με τους στόχους και τις παρεμβάσεις της ΒΑΑ. Στο πλαίσιο αυτό, αναφέρονται:

τα κάτωθι Προγράμματα στα οποία ο Δήμος προτίθεται να διερευνήσει τη δυνατότητα υποβολής φακέλων χρηματοδότησης για δράσεις που θα υποστηρίζουν / συμπληρώνουν τις παρεμβάσεις της Στρατηγικής ΒΑΑ:

- Πρόγραμμα Αγροτικής Ανάπτυξης 2014-2020 / Ευρωπαϊκό Γεωργικό Ταμείο Αγροτικής Ανάπτυξης (ΕΓΤΑΑ).
- Προγράμματα Εδαφικής Συνεργασίας και δη το Πρόγραμμα Διασυνοριακής Συνεργασίας Interreg IPA II «Ελλάδα – Αλβανία 2014-2020»
- Ευρωπαϊκή Πρωτοβουλία Urban Innovative Actions (UIA) η οποία προσβλέπει στη διερεύνηση νέων προσεγγίσεων και αντιμετώπισης των προκλήσεων που αντιμετωπίζουν οι αστικές αρχές για θέματα που σχετίζονται με ενέργεια, αστική φτώχεια, ενδυνάμωση του τοπικού πληθυσμού.

τα κάτωθι Προγράμματα τα οποία ο Δήμος υλοποιεί και υποστηρίζει / συμπληρώνουν τις παρεμβάσεις της Στρατηγικής ΒΑΑ

- Πρόγραμμα «Επισιτιστική και Βασική Υλική Συνδρομή προς Απόρους» το οποίο χρηματοδοτείται από το Ταμείο Ευρωπαϊκής Βοήθειας προς τους Απόρους (TEBA).
- Ευρωπαϊκό Πρόγραμμα URBACT, το οποίο διευκολύνει τις πόλεις να συνεργάζονται και να αναπτύσσουν ολοκληρωμένες λύσεις σχετικά με τοπικές προκλήσεις. Σημειώνεται ότι τον Ιανουάριο 2016 έγινε δεκτή η αίτηση συμμετοχής του Δήμου Ιωαννιτών στο «Δίκτυο Πόλεων RESILIENT EUROPE - Ανθεκτική Ευρώπη» του προγράμματος URBACT III, ενώ τον Μάιο 2016 εγκρίθηκε η χρηματοδότηση δράσεων του Δικτύου.

και τα κάτωθι Προγράμματα στα οποία ο Δήμος έχει υποβάλει φακέλους χρηματοδότησης για δράσεις που θα υποστηρίζουν / συμπληρώνουν τις παρεμβάσεις της Στρατηγικής ΒΑΑ:

- Πρόταση με τίτλο: «Advanced Quality for United Assets» στο Πρόγραμμα Διασυνοριακής Συνεργασίας Interreg V/A Greece-Italy 2014-2020. Στόχος του Δήμου είναι μέσω του έργου να επιτευχθεί ο σχεδιασμός και η εφαρμογή ενός μοντέλου επαναπροσδιορισμού της ταυτότητας της λίμνης Παμβώτιδας, προστατεύοντας, αναδεικνύοντας και αξιοποιώντας τα



συγκριτικά πλεονεκτήματα που απορρέουν από το φυσικό και πολιτιστικό της πλούτο και βελτιώνοντας τελικά την ελκυστικότητα της.

- Πρόταση με τίτλο «Greece - Albania Accelerator» στο Πρόγραμμα Διασυνοριακής Συνεργασίας INTERREG IPACBC ΕΛΛΑΔΑ - ΑΛΒΑΝΙΑ 2014-2020». Η πρόταση στοχεύει στην δημιουργία ενός διασυνοριακού μηχανισμού υποστήριξης επιχειρηματικότητας βασισμένης στην γνώση, με στόχο την εξειδικευμένη καθοδήγηση και επιτάχυνση δημιουργίας επιχειρήσεων για νέους επιχειρηματίες στην διασυνοριακή περιοχή. Το έργο θα προβεί σε απολογισμό του υπάρχοντος δυναμικού όσον αφορά τους πτυχιούχους της τριτοβάθμιας εκπαίδευσης, τις υπάρχουσες πρωτοβουλίες για την προώθηση της επιχειρηματικότητας και της δημιουργίας start-ups και θα παρέχει σε φοιτητές, αποφοίτους πανεπιστημίων και στελέχη υψηλής τεχνολογίας την ευκαιρία να δημιουργήσουν τη δική τους επιχείρηση βασισμένη στη γνώση, συμβάλλοντας στη δημιουργία ευκαιριών απασχόλησης στην διασυνοριακή περιοχή.
- Πρόταση με τίτλο: «Interactive Measures to PROMote Virtual HEritage» στο Πρόγραμμα Διασυνοριακής Συνεργασίας Interreg V/A Greece-Italy 2014-2020. Το έργο στοχεύει να δημιουργήσει ένα νέο εργαλείο πολιτικής για τους δήμους, προκειμένου να προωθήσουν τη χρήση της πολιτιστικής κληρονομιάς, κάνοντας την προσιτή με την βοήθεια πολυμέσων και διαδραστικών χαρτών. Ενδεικτικές δράσεις είναι η χαρτογράφηση της αρχιτεκτονικής πολιτιστικής και φυσικής κληρονομιάς και ψηφιακές παρεμβάσεις με χρήση πολυμέσων.
- Πρόταση με τίτλο: «OPTimising Tourist Incoming through Information Management Unified System» στο Πρόγραμμα Διασυνοριακής Συνεργασίας Interreg V/A Greece-Italy 2014-2020. Το έργο στοχεύει στην προώθηση του τουρισμού στην διασυνοριακή περιοχή και περιλαμβάνει μια σειρά μεθοδολογικών βημάτων ώστε να συνδυάζεται η προσφορά με τη ζήτηση των τουριστικών προϊόντων και υπηρεσιών με βάση πολιτιστικούς και φυσικούς πόρους της πολιτιστικής κληρονομιάς. Σε αυτή την κατεύθυνση οι δράσεις του Δήμου Ιωαννιτών μεταξύ άλλων περιλαμβάνουν τη διοργάνωση θεματικού workshop ενισχύοντας την προσπάθεια προβολής και τη δημιουργία city branding με στόχο την αύξηση του τουριστικού ενδιαφέροντος και των επισκέψεων όλες τις εποχές του χρόνου στην περιοχή.
- Πρόταση με τίτλο: «Social innovation for Urban development» στο Πρόγραμμα Διασυνοριακής Συνεργασίας Interreg V/A Greece-Italy 2014-2020. Στο πλαίσιο του έργου ο Δήμος Ιωαννιτών θα είναι υπεύθυνος μαζί με τον Δήμο του Μπάρι για τη δημιουργία ενός κοινωνικού εργαστηρίου ανάπτυξης καινοτόμων υπηρεσιών και εργαλείων, μέσα από το οποίο θα παρέχονται συμβουλές, πληροφόρηση, εκπαίδευση, πρόσβαση στη χρηματοδότηση και τις επαγγελματικές υπηρεσίες, καθώς και εργασία σε κοινόχρηστες εγκαταστάσεις γραφείων.
- Πρόταση με τίτλο: «Public Energy Efficiency Practices in Public Buildings» στο Πρόγραμμα Διασυνοριακής Συνεργασίας INTERREG IPA CBC ΕΛΛΑΔΑ - ΑΛΒΑΝΙΑ 2014-2020. Το έργο έχει στόχο την προώθηση της μεταφοράς τεχνολογίας και εφαρμογών για την ενίσχυση της διαχείρισης της ενεργειακής απόδοσης και την προώθηση της χρήσης των Α.Π.Ε., με απώτερο σκοπό την βελτίωση της ποιότητας ζωής στην διαπεριφερειακή περιοχή μέσω της εφαρμογής κοινών και παράλληλων δράσεων των συμμετεχόντων εταίρων. Στο πλαίσιο του έργου ο Δήμος Ιωαννιτών θα εγκαταστήσει μετρητές (ηλεκτρικά συστήματα) κατανάλωσης ενέργειας στο εσωτερικό και εξωτερικό χώρο και θα αντικαταστήσει μια σειρά από τους συμβατικούς λαμπτήρες σε δρόμους και πάρκα με καινοτόμους λαμπτήρες οι οποίοι χρησιμοποιούν την αιολική και ηλιακή ενέργεια.

Τέλος, σημειώνεται ότι πέραν των παραπάνω θα επιδιωχθεί και η μόχλευση πόρων από τον ιδιωτικό τομέα.



Ενότητα 7. Υλοποίηση και παρακολούθηση

7.1. Δικαιούχοι

Όπως παρουσιάστηκε και παραπάνω στην περιγραφή των Δράσεων (ενότητα 3), οι Δικαιούχοι των παρεμβάσεων της ΒΑΑ έχουν ως ακολούθως:

- Βασικός Δικαιούχος των δράσεων είναι ο Δήμος Ιωαννιτών.
- Άλλος Δικαιούχος είναι η Περιφέρεια Ηπείρου
- Σε ό,τι αφορά στις παρεμβάσεις στο πλαίσιο του ΕΚΤ:
 - Για τις παρεμβάσεις στο πλαίσιο της ΕΠ 8ι, Δικαιούχοι είναι επιχειρήσεις (αφορά πράξεις κρατικών ενισχύσεων).
 - Για τις παρεμβάσεις στο πλαίσιο του ΘΣ9, Δικαιούχοι είναι ο Δήμος Ιωαννιτών, τοπικοί φορείς (συνεργασίες/ ενώσεις αυτών μη κερδοσκοπικού χαρακτήρα).

7.2. Διαδικασίες παρακολούθησης

Η Στρατηγική ΒΑΑ παρουσιάζει τεχνικές και διαχειριστικές ιδιαιτερότητες ως προς την υλοποίησή της, λαμβάνοντας υπόψη τις ακόλουθες παραμέτρους:

- Η χρηματοδότησή της θα προέλθει από διάφορες πηγές χρηματοδότησης, γεγονός που έχει ως αποτέλεσμα διαφορετικές διαδικασίες ένταξης των έργων, κανόνες επιλεξιμότητας, στόχους που πρέπει να επιτευχθούν κλπ..
- Εμπλέκεται μεγάλος αριθμός φορέων στην υλοποίηση αυτής όπως Δικαιούχοι, Διαχειριστικές Αρχές, Ανάδοχοι έργων κλπ..
- Η Στρατηγική ΒΑΑ είναι ένα δυναμικό κείμενο που θα πρέπει να προσαρμόζεται στις εξελίξεις στο ευρύτερο περιβάλλον μέσα στο οποίο εντάσσεται (οικονομικό, κοινωνικό, περιβαλλοντικό κλπ.), καθώς επίσης και στις αλλαγές που τυχόν θα επέλθουν στις πηγές χρηματοδότησης αυτής.

Για τους παραπάνω λόγους κρίνεται αναγκαία η διαμόρφωση ενός ολοκληρωμένου και συνεκτικού μεθοδολογικού πλαισίου παρακολούθησης της πορείας υλοποίησης της Στρατηγικής με στόχο:

- Την καταγραφή της προόδου εφαρμογής της σε δεδομένα χρονικά σημεία (ορόσημα).
- Τη συμβολή της στην επίτευξη δεικτών και αναμενόμενων αποτελεσμάτων σε σχέση με τις πηγές χρηματοδότησης αυτής.
- Τον εντοπισμό τυχόν αποκλίσεων και τη λήψη διορθωτικών μέτρων.
- Την αναθεώρηση αυτής εφόσον κριθεί αναγκαίο.

Η ενεργοποίηση και εφαρμογή της Στρατηγικής θα γίνει σύμφωνα με το Σύστημα Διακυβέρνησης που παρουσιάζεται στην ενότητα 9. Σε κάθε περίπτωση ωστόσο ο μηχανισμός θα περιλαμβάνει συγκεκριμένες **διαδικασίες παρακολούθησης της Στρατηγικής**, όπως αυτές που παρουσιάζονται παρακάτω.



Σημειώνεται επίσης ότι την ευθύνη της παρακολούθησης και αξιολόγησης της Στρατηγικής έχει ο Δήμος Ιωαννιτών (ως φορέας στρατηγικής) ενώ στις σχετικές διαδικασίες εμπλέκονται αφενός οι φορείς που θα υλοποιήσουν παρεμβάσεις στο πλαίσιο αυτής, αφετέρου οι φορείς που συμμετείχαν στη διαδικασία της διαβούλευσης (περισσότερες λεπτομέρειες για τη συμμετοχή τους στις σχετικές διαδικασίες δίνονται στην παρ.9.3 της Στρατηγικής).

Διαδικασία 1: Παρακολούθηση της πορείας ενεργοποίησης των Τύπων Δράσεων

Περιλαμβάνει την παρακολούθηση:

- Της πορείας έκδοσης προσκλήσεων από τις αρμόδιες αρχές για την υποβολή προτάσεων από τους Δικαιούχους της ΒΑΑ.
- Της διαδικασίας και του χρόνου έκδοσης των σχετικών αποτελεσμάτων.
- Της ένταξης των πράξεων στα Επιχειρησιακά Προγράμματα του ΕΣΠΑ.
- Της έναρξης υλοποίησης των πράξεων από τους Δικαιούχους (π.χ. συμβασιοποίηση έργων, εκτέλεση αντικειμένου κλπ.).

Διαδικασία 2: Παρακολούθηση της πορείας υλοποίησης των παρεμβάσεων σε επίπεδο φυσικού και οικονομικού αντικειμένου

Περιλαμβάνει:

- Την καταγραφή της προόδου υλοποίησης του φυσικού αντικειμένου καθώς και της απορρόφησης των πόρων σε ό,τι αφορά τις ενταγμένες πράξεις.
- Τον έλεγχο σε επίπεδο χρονοδιαγραμμάτων (προβλεπόμενοι χρόνοι ολοκλήρωσης έργων, ενδιάμεσα στάδια παράδοσης αυτού, έλεγχος πραγματικής υλοποίησης, διαπίστωση τυχόν αποκλίσεων).
- Την αποτίμηση της προόδου υλοποίησης των Τύπων Δράσεων συνολικά.

Διαδικασία 3: Παρακολούθηση του βαθμού επίτευξης των αναμενόμενων αποτελεσμάτων

Για τον προσδιορισμό των αναμενόμενων αποτελεσμάτων της Στρατηγικής θεσπίζονται μια σειρά δεικτών που αφορούν:

- Την πρόοδο υλοποίησης των παρεμβάσεων αυτής (σε επίπεδο φυσικού και οικονομικού αντικειμένου).
- Τη συνεισφορά των παρεμβάσεων στους δείκτες και αποτελέσματα των Προγραμμάτων χρηματοδότησης των σχετικών παρεμβάσεων.

Οι δείκτες που θα θεσπιστούν για την παρακολούθηση της Στρατηγικής παρουσιάζονται στην υποενότητα 7.3 παρακάτω.

Διαδικασία 4: Ανάλυση Κινδύνων - Εντοπισμός αποκλίσεων – λήψη διορθωτικών μέτρων

Περιλαμβάνει την καταγραφή δυνητικών κινδύνων και την προσπάθεια αποφυγής αυτών, την επισκόπηση της πορείας υλοποίησης των παρεμβάσεων, τη διάγνωση – καταγραφή προβλημάτων, την αξιολόγηση των επιπτώσεών τους και τη λήψη διορθωτικών/ βελτιωτικών μέτρων.

Ουσιαστικά πρόκειται για την εφαρμογή της διεθνούς μεθοδολογίας «Διαχείριση κινδύνων (Risk Management)», η οποία αναλύεται στην ενότητα 8 που ακολουθεί.



Σημειώνεται ότι τα αποτελέσματα από τη διαδικασία αυτή πιθανά να οδηγήσουν στην αναθεώρηση της Στρατηγικής ΒΑΑ.

Διαδικασία 5: Αξιολόγηση και Αναθεώρηση Στρατηγικής

Όπως αναφέρθηκε και παραπάνω, η Στρατηγική ΒΑΑ επιδέχεται τροποποιήσεις/ αναθεωρήσεις όταν οι συνθήκες το επιβάλλουν. Η αναθεώρηση μπορεί να γίνει σε επίπεδο στόχων, παρεμβάσεων, αναμενόμενων αποτελεσμάτων κλπ., και η αναγκαιότητα αυτής απορρέει:

- Από τα αποτελέσματα που προκύπτουν από τις προηγούμενες διαδικασίες παρακολούθησης της εφαρμογής της Στρατηγικής
- Από την αλλαγή του περιβάλλοντος εντός του οποίου υλοποιείται (κοινωνικό, οικονομικό κλπ.).
- Από αλλαγές που τυχόν πραγματοποιηθούν στις πηγές χρηματοδότησης αυτής.

Προκειμένου να ελέγχονται οι παραπάνω παράγοντες αλλά και να αποτιμάται η πορεία υλοποίησης της Στρατηγικής σε σχέση με τους στόχους που έχουν τεθεί, συνιστάται η αξιολόγηση της εφαρμογής της σε τακτική βάση. Στο πλαίσιο αυτό προβλέπεται μια ενδιάμεση και μια τελική αξιολόγηση.

Η αξιολόγηση θα γίνεται από ανεξάρτητο αξιολογητή. Εφόσον προκύψει ανάγκη, ο αξιολογητής θα προβεί και στην αναθεώρηση της Στρατηγικής ΒΑΑ.

Σύστημα ενημέρωσης και επικοινωνίας

Για τη βέλτιστη και αποτελεσματική παρακολούθηση και αποτίμηση της πορείας υλοποίησης της Στρατηγικής κρίνεται σκόπιμο να αναπτυχθεί κατάλληλο σύστημα ενημέρωσης και επικοινωνίας από τον Φορέα Στρατηγικής στο οποίο θα εμπλέκονται όλοι οι φορείς που υλοποιούν παρεμβάσεις στο πλαίσιο της ΒΑΑ. Στο πλαίσιο αυτό προβλέπονται:

- Συναντήσεις εργασίας του Φορέα Στρατηγικής με τους φορείς υλοποίησης έργων της ΒΑΑ (συζήτηση για θέματα που αφορούν τη φύση των έργων, προβλήματα που τυχόν έχουν προκύψει και επιφέρουν καθυστερήσεις στην υλοποίηση των έργων, θέματα που σχετίζονται με την αποτίμηση της πορείας υλοποίησης της ΒΑΑ, τυχόν ανάγκη αναθεώρησης της Στρατηγικής κλπ.).
- Αποστολή ενημερώσεων από τον Φορέα Στρατηγικής προς τους φορείς υλοποίησης για θέματα που σχετίζονται με τα έργα που έχουν αναλάβει.
- Διακίνηση ερωτηματολογίων και λοιπών εντύπων προς τους φορείς υλοποίησης προκειμένου να αντληθούν οι αναγκαίες πληροφορίες για αποτύπωση και αποτίμηση της πορείας υλοποίησης της ΒΑΑ.
- Αποστολή από τους φορείς υλοποίησης ενημερωτικών εκθέσεων προς τον φορέα στρατηγικής με πληροφορίες σχετικά με τα έργα που υλοποιούν.

7.3. Δείκτες Παρακολούθησης

Όπως αναφέρθηκε και παραπάνω η παρακολούθηση της πορείας επίτευξης των αναμενόμενων αποτελεσμάτων της Στρατηγικής θα γίνει μέσω της χρήσης κατάλληλου συστήματος δεικτών.



Το σύστημα αυτό περιλαμβάνει τους ακόλουθους δείκτες:

A) Δείκτες παρακολούθησης πορείας υλοποίησης Στρατηγικής:

➤ **Δείκτης Φυσικής Ολοκλήρωσης:**

Αριθμός Παρεμβάσεων Στρατηγικής που ολοκληρώθηκαν/ Συνολικό Αριθμό Παρεμβάσεων.

➤ **Δείκτης Απορρόφησης:**

Δαπάνες που πραγματοποιήθηκαν / Συνολικό προϋπολογισμό παρεμβάσεων.

B) Δείκτες σε επίπεδο παρεμβάσεων

Αφορά δείκτες εκροών και αποτελεσμάτων από τις παρεμβάσεις της Στρατηγικής και σχετίζονται με την αντίστοιχη στοχοθεσία του ΠΕΠ Ηπείρου 2014-2020.

Συνοπτική αναφορά στους δείκτες του ΠΕΠ στους οποίους συμβάλλουν οι εν λόγω παρεμβάσεις έγινε στην υποενότητα 5.3. Παρακάτω στον πίνακα που ακολουθεί γίνεται συνολική αποτύπωση της συνεισφοράς της Στρατηγικής ΒΑΑ στους δείκτες που ΠΕΠ (δεν περιλαμβάνονται οι δράσεις της Τεχνικής Βοήθειας) και ειδικότερα για τους μεν δείκτες εκροής προσδιορίζεται και **η αναμενόμενη τιμή που θα επιτευχθεί από τις παρεμβάσεις της ΒΑΑ**, ενώ για τους **δείκτες αποτελέσματος απλή αναφορά** στον δείκτη που ΠΕΠ που συμβάλλουν οι σχετικές παρεμβάσεις της ΒΑΑ.



Πίνακας 48: Δείκτες παρεμβάσεων Στρατηγικής ΒΑΑ – σύνδεση με δείκτες ΠΕΠ Ηπείρου

ΣΤΡΑΤΗΓΙΚΗ ΒΑΑ					ΠΕΠ ΗΠΕΙΡΟΥ					ΣΥΝΕΙΣΦΟΡΑ ΒΑΑ ΣΕ ΔΕΙΚΤΕΣ ΠΕΠ	
ΑΞΟΝΑΣ ΠΑΡΕΜΒΑΣΗΣ	ΕΙΔΙΚΟΣ ΣΤΟΧΟΣ	ΤΥΠΟΣ ΔΡΑΣΕΩΝ (ΤΔ)	ΕΡΓΑ Α' ΠΡΟΤΕΡΑΙΟΤΗΤΑΣ	ΑΙΤΟΥΜΕΝΟΣ Π/Υ ΑΠΟ ΠΕΠ ΕΡΓΩΝ Α' ΠΡΟΤΕΡΑΙΟΤΗΤΑΣ	ΑΞΟΝΑΣ ΠΡΟΤΕΡΑΙΟΤΗΤΑΣ	ΕΠΕΝΔΥΤΙΚΗ ΠΡΟΤΕΡΑΙΟΤΗΤΑ	ΕΙΔΙΚΟΣ ΣΤΟΧΟΣ	ΤΥΠΟΣ ΔΡΑΣΗΣ ΕΠ	ΔΕΙΚΤΗΣ ΕΚΡΟΗΣ ΠΕΠ	ΔΕΙΚΤΗΣ ΕΚΡΟΗΣ: ΤΙΜΗ ΣΤΟΧΟΣ ΒΑΑ	ΔΕΙΚΤΗΣ ΑΠΟΤΕΛΕΣΜΑΤΟΣ ΠΕΠ
ΑΠ1	ΕΣ.1.1 Αύξηση της επίδρασης της φυσικής και πολιτιστικής κληρονομιάς στην ελκυστικότητα και ανταγωνιστικότητα του μητροπολιτικού κέντρου	ΤΔ.1.1.1 Ανάδειξη και διατήρηση των ιδιαίτερων στοιχείων (φυσικά ορόσημα) που συνιστούν την ιστορική και πολιτιστική ταυτότητα του μητροπολιτικού κέντρου	1) «Δράσεις αποκατάστασης των Οθωμανικών Λουτρών και αναβάθμισής τους για δυνατότητα επίσκεψης και λειτουργικής χρήσης» 2) «Ανάδειξη και προστασία Δημοτικού Μουσείου Ιωαννίνων (χώρος «Τζαμί Ασλάν Πασά») της ΒΑ Ακρόπολης» 3) «Ανάδειξη της Οθωμανικής Βιβλιοθήκης ως κέντρο προβολής της πολιτιστικής κληρονομιάς με τη χρήση πολυμέσων»	2.500.000,00	ΑΠ2	ΕΠ6c	ΕΣ.6.3.1 Αύξηση της επίδρασης της φυσικής και πολιτιστικής κληρονομιάς στην περιφερειακή οικονομία	6.3.1.1 Επενδύσεις για την ανάδειξη της τοπικής οικονομίας με την αξιοποίηση του πολιτιστικού και φυσικού αποθέματος	CO09. Αειφόρος Τουρισμός: Αύξηση του αναμενόμενου αριθμού επισκέψεων σε ενισχυόμενες τοποθεσίες πολιτιστικής και φυσικής κληρονομιάς και πόλους έλξης επισκεπτών (Επισκέψεις/ έτος)	1.200	T1618. Διανυκτερεύσεις επισκεπτών στην Περιφέρεια
	ΕΣ.1.2 Βελτίωση του αστικού περιβάλλοντος με την αναζωογόνηση και αναβάθμιση περιοχών του μητροπολιτικού κέντρου	ΤΔ.1.2.1 Έργα αστικής αναζωογόνησης στο μητροπολιτικό κέντρο	1) Διασύνδεση, ανάπλαση, αναβάθμιση και ανάδειξη κοινόχρηστων χώρων, υφιστάμενου δικτύου πεζόδρομων, κοινόχρηστων οδών και πλατειών (Πάρκο Πολιτισμού - Κάστρο) 2) Ανάπλαση - ανάδειξη πλατείας Πύρρου 3) Ανάπλαση ιστορικής περιοχής Σιαράβα 4) Ανάδειξη παραλιμνίας περιοχής με τη δημιουργία περιπατητικής και ποδηλατικής διαδρομής	7.200.000,00			ΕΠ6e	ΕΣ.6.5.1 Βελτίωση του αστικού περιβάλλοντος και του μικροκλίματος των αστικών περιοχών	6.5.1.2 Επενδύσεις σε έργα αστικής αναζωογόνησης.	CO38. Αστική ανάπτυξη: Δημιουργία ή ανάπλαση υπαίθριων χώρων σε αστικές περιοχές (τμ)	30.000
ΑΠ2	ΕΣ.2.1 Ενίσχυση του βαθμού παροχής	ΤΔ.2.1.1 Ανάπτυξη ΤΠΕ εφαρμογών για την εξυπηρέτηση του	1) Ανάπτυξη έξυπνης Πλατφόρμας Τοπικής Αυτοδιοίκησης (smart	500.000,00	ΑΠ1	ΕΠ2c	ΕΣ.2.3.1 Αποτελεσματική διαχείριση	2.3.1.1 Ανάπτυξη και χρήση ψηφιακών συστημάτων,	T1603. Εφαρμογές για τη διαχείριση δικτύων και υποδομών	2	T1607. ΟΤΑ με δυνατότητα απομακρυσμένης



ΣΤΡΑΤΗΓΙΚΗ ΒΑΑ					ΠΕΠ ΗΠΕΙΡΟΥ					ΣΥΝΕΙΣΦΟΡΑ ΒΑΑ ΣΕ ΔΕΙΚΤΕΣ ΠΕΠ	
ΑΞΟΝΑΣ ΠΑΡΕΜΒΑΣΗΣ	ΕΙΔΙΚΟΣ ΣΤΟΧΟΣ	ΤΥΠΟΣ ΔΡΑΣΕΩΝ (ΤΔ)	ΕΡΓΑ Α' ΠΡΟΤΕΡΑΙΟΤΗΤΑΣ	ΑΙΤΟΥΜΕΝΟΣ Π/Υ ΑΠΟ ΠΕΠ ΕΡΓΩΝ Α' ΠΡΟΤΕΡΑΙΟΤΗΤΑΣ	ΑΞΟΝΑΣ ΠΡΟΤΕΡΑΙΟΤΗΤΑΣ	ΕΠΕΝΔΥΤΙΚΗ ΠΡΟΤΕΡΑΙΟΤΗΤΑ	ΕΙΔΙΚΟΣ ΣΤΟΧΟΣ	ΤΥΠΟΣ ΔΡΑΣΗΣ ΕΠ	ΔΕΙΚΤΗΣ ΕΚΡΟΗΣ ΠΕΠ	ΔΕΙΚΤΗΣ ΕΚΡΟΗΣ: ΤΙΜΗ ΣΤΟΧΟΣ ΒΑΑ	ΔΕΙΚΤΗΣ ΑΠΟΤΕΛΕΣΜΑΤΟΣ ΠΕΠ
	ηλεκτρονικών υπηρεσιών από τον Δήμο προς τους πολίτες μέσω της υιοθέτησης των αρχών της «Εξυπνης Τεχνολογίας Πληροφορικής και Επικοινωνίας - ICTs»	πολίτη	cities)				υποδομών, δεδομένων και υπηρεσιών των ΟΤΑ	προϊόντων και υπηρεσιών από τους Ο.Τ.Α.	(αριθμός)		διαχείρισης και ελέγχου υποδομών και δικτύων
	ΕΣ.2.2 Μείωση της κατανάλωσης ενέργειας και βελτίωση της ενεργειακής απόδοσης του κτιριακού αποθέματος του Δήμου μέσω της υιοθέτησης των αρχών της «Εξυπνης Ενέργειας» και των «Ευφυών Δικτύων Ενέργειας»	ΤΔ.2.2.1 Εξοικονόμηση ενέργειας και αύξηση ενεργειακής απόδοσης με ενεργειακή αναβάθμιση του κτιριακού αποθέματος	1) Ενεργειακή αναβάθμιση ΚΕΠΑΒΙ και μετατροπή του σε "ευφύες κτίριο" ως πυρήνα διοικητικής και λειτουργικής ενσωμάτωσης δημοτικών υπηρεσιών	2.000.000,00	ΑΠ2	ΕΠ4c	ΕΣ.4.3.1 Βελτίωση της ενεργειακής αποδοτικότητας του κτιριακού αποθέματος της Περιφέρειας	4.3.1.1. «Αναβάθμιση κτιρίων και βελτίωση της ενεργειακής απόδοσης σε δημόσια κτίρια»	1. CO32. Ενεργειακή απόδοση: Μείωση της ετήσιας κατανάλωσης πρωτογενούς ενέργειας των δημόσιων κτιρίων (kWh/έτος)	240.000	T1613. Ετήσια εξοικονόμηση τελικής ενέργειας
ΑΠ3	ΕΣ.3.1 Βελτίωση της προσβασιμότητας στο ιστορικό και εμπορικό κέντρο καθώς και σε σημεία τουριστικού και πολιτιστικού ενδιαφέροντος	ΤΔ.3.1.1 Έργα για τη βελτίωση της προσβασιμότητας και την αποφόρτιση του μητροπολιτικού κέντρου.	Οδικός άξονας Πανηπειρωτικό Στάδιο - κόμβος Βογιάνου: Ολοκλήρωση οδικού δακτυλίου πόλης	15.000.000,00	ΑΠ3	ΕΠ7b	ΕΣ.7.2.1 Βελτίωση της προσβασιμότητας σε αστικά κέντρα και σε σημεία τουριστικού και πολιτιστικού ενδιαφέροντος	7.2.1.1 Έργα υποστήριξης ΔΕΔ-Μ – Υποδομές	CO14. Οδικό δίκτυο: Συνολικό μήκος ανακατασκευασμένων ή αναβαθμισμένων οδών (χλμ.)	4,5	Ο δείκτης αποτελέσματος του ΠΕΠ δεν εφαρμόζεται στις παρεμβάσεις που θα υλοποιηθούν στο πλαίσιο της ΒΑΑ. Εκτιμάται ωστόσο ότι οι παρεμβάσεις θα συμβάλλουν στη βελτίωση (μείωση) του χρόνου μετακίνησης στην περιοχή παρέμβασης.



ΣΤΡΑΤΗΓΙΚΗ ΒΑΑ					ΠΕΠ ΗΠΕΙΡΟΥ					ΣΥΝΕΙΣΦΟΡΑ ΒΑΑ ΣΕ ΔΕΙΚΤΕΣ ΠΕΠ	
ΑΞΟΝΑΣ ΠΑΡΕΜΒΑΣΗΣ	ΕΙΔΙΚΟΣ ΣΤΟΧΟΣ	ΤΥΠΟΣ ΔΡΑΣΕΩΝ (ΤΔ)	ΕΡΓΑ Α' ΠΡΟΤΕΡΑΙΟΤΗΤΑΣ	ΑΙΤΟΥΜΕΝΟΣ Π/Υ ΑΠΟ ΠΕΠ ΕΡΓΩΝ Α' ΠΡΟΤΕΡΑΙΟΤΗΤΑΣ	ΑΞΟΝΑΣ ΠΡΟΤΕΡΑΙΟΤΗΤΑΣ	ΕΠΕΝΔΥΤΙΚΗ ΠΡΟΤΕΡΑΙΟΤΗΤΑ	ΕΙΔΙΚΟΣ ΣΤΟΧΟΣ	ΤΥΠΟΣ ΔΡΑΣΗΣ ΕΠ	ΔΕΙΚΤΗΣ ΕΚΡΟΗΣ ΠΕΠ	ΔΕΙΚΤΗΣ ΕΚΡΟΗΣ: ΤΙΜΗ ΣΤΟΧΟΣ ΒΑΑ	ΔΕΙΚΤΗΣ ΑΠΟΤΕΛΕΣΜΑΤΟΣ ΠΕΠ
			Οδός Νιάρχου	25.000.000,00					CO14. Οδικό δίκτυο: Συνολικό μήκος ανακατασκευασμένων ή αναβαθμισμένων οδών (χλμ.)	4,5	Όπως παραπάνω.
ΑΠ4	ΕΣ.4.1 Ενδυνάμωση των τοπικών δομών κοινωνικής πρόνοιας	ΤΔ.4.1.1 Δημιουργία νέων υποδομών εξυπηρέτησης και φιλοξενίας ατόμων με κοινωνικές ανάγκες	1) Δημιουργία "Κέντρου για το Παιδί"	1.300.000,00	ΑΠ4	ΕΠ9α	ΕΣ.9.1.2 Κάλυψη των ποιοτικών και ποσοτικών αναγκών πρόνοιας, στέγασης και σίτισης των ευπαθών ομάδων	9.1.2.1. «Κοινωνικές υποδομές πρόνοιας, φροντίδας και στέγασης»	T1627. Δυναμικότητα των υποδομών φροντίδας που ενισχύονται (φυσικά πρόσωπα)	40	T1629. Πληθυσμός που ωφελείται από κοινωνικές υπηρεσίες φροντίδας και στέγασης
	ΕΣ.4.2 Διευκόλυνση της πρόσβασης στην απασχόληση του τοπικού πληθυσμού με έμφαση στις ευπαθείς ομάδες	ΤΔ. 4.2.1 Προγράμματα απασχόλησης ανέργων με υψηλά τυπικά προσόντα	1) Προγράμματα απασχόλησης ανέργων με υψηλά τυπικά προσόντα σε επιχειρήσεις που δραστηριοποιούνται σε τομείς αιχμής για την περιφερειακή οικονομία	400.000,00	ΑΠ5	ΕΠ8ι	ΕΣ.8.1.1 Αύξηση της συμμετοχής στην αγορά εργασίας ανέργων με υψηλά τυπικά προσόντα	8.1.1.1 «Προγράμματα απασχόλησης ανέργων με υψηλά τυπικά προσόντα σε επιχειρήσεις που δραστηριοποιούνται σε τομείς αιχμής για την περιφερειακή Οικονομία»	T1632. Συμμετέχοντες άνεργοι, συμπεριλαμβανομένων των μακροχρόνια ανέργων, απόφοιτοι τριτοβάθμιας εκπαίδευσης (ISCED 5 έως 8)	50	T1639. Συμμετέχοντες άνεργοι, απόφοιτοι τριτοβάθμιας εκπαίδευσης, που κατέχουν θέση απασχόλησης εντός έξι μηνών από τη λήξη της συμμετοχής τους.
		ΤΔ.4.2.2 Στοχευμένες παρεμβάσεις για την ένταξη στην αγορά εργασίας ευπαθών ομάδων	1) Ολοκληρωμένη παρέμβαση για την προώθηση στην απασχόληση ευπαθών ομάδων	1.500.000,00							



ΣΤΡΑΤΗΓΙΚΗ ΒΑΑ					ΠΕΠ ΗΠΕΙΡΟΥ					ΣΥΝΕΙΣΦΟΡΑ ΒΑΑ ΣΕ ΔΕΙΚΤΕΣ ΠΕΠ	
ΑΞΟΝΑΣ ΠΑΡΕΜΒΑΣΗΣ	ΕΙΔΙΚΟΣ ΣΤΟΧΟΣ	ΤΥΠΟΣ ΔΡΑΣΕΩΝ (ΤΔ)	ΕΡΓΑ Α' ΠΡΟΤΕΡΑΙΟΤΗΤΑΣ	ΑΙΤΟΥΜΕΝΟΣ Π/Υ ΑΠΟ ΠΕΠ ΕΡΓΩΝ Α' ΠΡΟΤΕΡΑΙΟΤΗΤΑΣ	ΑΞΟΝΑΣ ΠΡΟΤΕΡΑΙΟΤΗΤΑΣ	ΕΠΕΝΔΥΤΙΚΗ ΠΡΟΤΕΡΑΙΟΤΗΤΑ	ΕΙΔΙΚΟΣ ΣΤΟΧΟΣ	ΤΥΠΟΣ ΔΡΑΣΗΣ ΕΠ	ΔΕΙΚΤΗΣ ΕΚΡΟΗΣ ΠΕΠ	ΔΕΙΚΤΗΣ ΕΚΡΟΗΣ: ΤΙΜΗ ΣΤΟΧΟΣ ΒΑΑ	ΔΕΙΚΤΗΣ ΑΠΟΤΕΛΕΣΜΑΤΟΣ ΠΕΠ
		ΤΔ.4.2.3 Προώθηση του θεσμού της κοινωνικής οικονομίας στο Δήμο Ιωαννιτών	1) Ανάπτυξη της κοινωνικής οικονομίας και κοινωνικής επιχειρηματικότητας στον Δήμο Ιωαννιτών	500.000,00		ΕΠ9v	ΕΣ.9.5.1 «Διευκόλυνση της πρόσβασης στην απασχόληση ευπαθών ομάδων πληθυσμού μέσω της προώθησης της κοινωνικής οικονομίας και επιχειρηματικότητας»	9.5.1.1. «Ανάπτυξη της κοινωνικής οικονομίας και κοινωνικής επιχειρηματικότητας σε Περιφερειακό επίπεδο»	1) Τ1637.Επιχειρηματικά σχέδια κοινωνικών επιχειρήσεων	5	Τ1644. Κοινωνικές Επιχειρήσεις που η λειτουργία τους συνεχίζεται ένα έτος μετά τη λήξη της παρέμβασης
		ΤΔ.4.2.4 Τοπικά προγράμματα για την ενίσχυση της απασχόλησης και της επιχειρηματικότητας	1) Ολοκληρωμένα τοπικά προγράμματα για την προώθηση της απασχόλησης και ενίσχυση της επιχειρηματικότητας	1.000.000,00		ΕΠ9vi	ΕΣ.9.6.1 Διευκόλυνση της πρόσβασης στην απασχόληση με αξιοποίηση του τοπικού δυναμικού	9.6.1.1. «Ολοκληρωμένα τοπικά προγράμματα για την προώθηση της απασχόλησης»	2) Τ1638. Συμμετέχοντες που ωφελούνται από συμβουλευτική, κατάρτιση, Mentoring για την ίδρυση κοινωνικών επιχειρήσεων	55	Τ1635. Μειονεκτούντα άτομα που συμμετέχουν σε εκπαίδευση / κατάρτιση, που αποκτούν εξειδίκευση, που κατέχουν θέση απασχόλησης, συμπεριλαμβανομένης της αυτοαπασχόλησης, εντός έξι μηνών από την λήξη της συμμετοχής τους
									CO01. άνεργοι, συμπεριλαμβανομένων των μακροχρόνια ανέργων	120	



Ενότητα 8. Ανάλυση κινδύνου

8.1. Μεθοδολογία ανάλυσης κινδύνων

Στην ενότητα αυτή παρουσιάζεται η διαδικασία της ανάλυσης κινδύνου που θα ακολουθηθεί κατά την εφαρμογή της Στρατηγικής ΒΑΑ. Η εν λόγω διαδικασία αποτελεί διακριτή ενέργεια στο πλαίσιο της παρακολούθησης της υλοποίησης της Στρατηγικής (όπως παρουσιάστηκε στην ενότητα 5) και στοχεύει στην έγκαιρη διάγνωση κινδύνων που μπορεί να εντοπιστούν, στη συστηματική καταγραφή δυσχερειών ή και προβλημάτων που παρουσιάζονται και στην ανάληψη μέτρων για την αντιμετώπιση αυτών.

Η διαδικασία της ανάλυσης κινδύνου θα βασιστεί στην μεθοδολογία «Διαχείριση κινδύνων (Risk Management)» η οποία περιλαμβάνει 4 βήματα, ως ακολούθως:

- **Βήμα 1ο:** Αναγνώριση κινδύνων
- **Βήμα 2ο:** Αξιολόγηση κινδύνων
- **Βήμα 3ο:** Διαχείριση κινδύνων
- **Βήμα 4ο:** Συστηματική επισκόπηση κινδύνων

Ακολουθεί αναλυτική παρουσίαση αυτών.

ΒΗΜΑ 1ο: ΑΝΑΓΝΩΡΙΣΗ ΚΙΝΔΥΝΩΝ

Αφορά τον εντοπισμό των κινδύνων που αναδεικνύονται κατά το σχεδιασμό και την εφαρμογή της Στρατηγικής και στηρίζεται στην κατά το δυνατόν μεγαλύτερη ανάλυση των απαιτήσεων υλοποίησης του Σχεδίου Δράσης και των επιμέρους παρεμβάσεων αυτού.

Για την αναγνώριση των κινδύνων:

- Γίνεται ανάλυση των απαιτήσεων των έργων της ΒΑΑ κατά το στάδιο σχεδιασμού τους (θεσμικό πλαίσιο, οικονομικοί πόροι, απαιτήσεις σε ανθρώπινο δυναμικό, περιβαλλοντικοί περιορισμοί, αδειοδοτήσεις/ λοιπές εγκρίσεις που απαιτούνται και διάρκεια αυτών κλπ.).
- Λαμβάνονται υπόψη τα στοιχεία που θα συγκεντρώνονται από την παρακολούθηση της πορείας υλοποίησης της Στρατηγικής (βλ. Ενότητα 7).
- Πραγματοποιούνται συναντήσεις εργασίας με στελέχη της Αστικής Αρχής για την καταγραφή των απόψεών τους.

Με την ολοκλήρωση της διαδικασίας έχουν οριστικοποιηθεί οι βασικές κατηγορίες κινδύνων της Στρατηγικής.

ΒΗΜΑ 2ο: ΑΞΙΟΛΟΓΗΣΗ ΚΙΝΔΥΝΩΝ

Στο στάδιο αυτό γίνεται αξιολόγηση της σοβαρότητας των κινδύνων που καταγράφηκαν, ως προς:

- Την πιθανότητα να εμφανιστούν (σχεδόν βέβαιο, σχετικά πιθανό, σχεδόν απίθανο).



- Τον βαθμό επίδρασης που θα έχουν στην εφαρμογή της Στρατηγικής (χαμηλός, μεσαίος, υψηλός).

Για τη συστηματοποιημένη αποτύπωση των κινδύνων αναπτύσσεται ένας πίνακας, στον οποίο περιγράφεται το είδος των κινδύνων, η πιθανότητα εμφάνισής τους, ο βαθμός επίδρασης στους επιδιωκόμενους στόχους καθώς και οι εμπλεκόμενοι φορείς για την παρακολούθησή τους (βλ. σχετικό υπόδειγμα πίνακα).

Περιγραφή Κινδύνου	Πιθανότητα εμφάνισης	Βαθμός επίδρασης	Εμπλεκόμενοι φορείς/ μονάδες
.....	(Κλίμακα: σχεδόν βέβαιο, σχετικά πιθανό, σχεδόν απίθανο)	(Κλίμακα: Χαμηλός, Μεσαίος, Υψηλός)	Δικαιούχος .../ Τμήμα
.....	Υπόδειγμα (Κλίμακα: σχεδόν βέβαιο, σχετικά πιθανό, σχεδόν απίθανο)	(Κλίμακα: Χαμηλός, Μεσαίος, Υψηλός)	Δικαιούχος .../ Τμήμα
.....	(Κλίμακα: σχεδόν βέβαιο, σχετικά πιθανό, σχεδόν απίθανο)	(Κλίμακα: Χαμηλός, Μεσαίος, Υψηλός)	

ΒΗΜΑ 3ο: ΔΙΑΧΕΙΡΙΣΗ ΚΙΝΔΥΝΩΝ

Το τρίτο βήμα αφορά τη διαχείριση των κινδύνων και περιλαμβάνει την ελαχιστοποίηση της πιθανότητας εμφάνισης ενός κινδύνου που έχει εντοπιστεί και τον περιορισμό των αρνητικών επιπτώσεων ενός κινδύνου στην περίπτωση που έχει ήδη παρουσιαστεί.

Ως εκ τούτου, οι ενέργειες που λαμβάνουν χώρα χαρακτηρίζονται ως:

- Προληπτικές ενέργειες, που έχουν στόχο να ελαχιστοποιήσουν ή και να εξαλείψουν την πιθανότητα εμφάνισης του κινδύνου, ή να ελαχιστοποιήσουν τη σοβαρότητά του.
- Ενέργειες αντιμετώπισης του κινδύνου, που πρέπει να εκτελεστούν εάν ο κίνδυνος τελικά εμφανιστεί.

Σε κάθε περίπτωση οι ενέργειες που πρέπει να εκτελεστούν καταγράφονται αναλυτικά και για καθεμία από αυτές προσδιορίζονται:

- Οι εμπλεκόμενοι για την υλοποίησή της
- Οι αρμόδιοι για την παρακολούθησή της εκτέλεσή της.
- Ο χρόνος ολοκλήρωσης της ενέργειας.

ΒΗΜΑ 4ο: ΣΥΣΤΗΜΑΤΙΚΗ ΕΠΙΣΚΟΠΗΣΗ ΚΙΝΔΥΝΩΝ

Το τέταρτο και τελευταίο βήμα της μεθοδολογίας περιλαμβάνει τη συστηματική παρακολούθηση όλων των δυνητικών κινδύνων που απορρέουν από την εφαρμογή της Στρατηγικής ΒΑΑ και παρέχει τη δυνατότητα έγκαιρης διάγνωσης και αντιμετώπισης προβλημάτων και αποκλίσεων από τον αρχικό στόχο.



Αναφορικά με τη συχνότητα εκτέλεσης της εν λόγω διαδικασίας, θα γίνεται σε τακτική βάση, από την έναρξη εφαρμογής της Στρατηγικής και καθ' όλη τη διάρκειά της.

8.2. Αρχική καταγραφή δυνητικών κινδύνων

Στον πίνακα που ακολουθεί έχει γίνει η πρώτη καταγραφή και κατηγοριοποίηση των κινδύνων που μπορούν να παρουσιαστούν στο πλαίσιο της εφαρμογής της Στρατηγικής, ενώ προσδιορίζονται και οι εμπλεκόμενοι φορείς στην παρακολούθηση του κινδύνου.

Πίνακας 49: Αρχική καταγραφή δυνητικών κινδύνων Στρατηγικής ΒΑΑ

Περιγραφή Κινδύνου	Πιθανότητα εμφάνισης	Βαθμός επίδρασης	Οργανωτική μονάδα Διαχείρισης του κινδύνου
Καθυστερήσεις στην ολοκλήρωση διαγωνιστικών διαδικασιών (προσφυγές κλπ.)	Σχεδόν βέβαιο	Υψηλός	Δήμος Διεύθυνση Υπηρεσιών, Προγραμματισμού, Διεύθυνση Υπηρεσιών Ιωαννιτών: Τεχνικών Διεύθυνση Οικονομικών
Καθυστερήσεις στην ολοκλήρωση προαπαιτούμενων μελετών στο πλαίσιο έργων	Σχετικά πιθανό	Υψηλός	Δήμος Διεύθυνση Υπηρεσιών Ιωαννιτών: Τεχνικών
Απαλλοτριώσεις	Σχετικά πιθανό	Υψηλός	Δήμος Διεύθυνση και Διεύθυνση Υπηρεσιών Ιωαννιτών: Περιβάλλοντος και Πολεοδομίας, Οικονομικών
Ελλιπής στελέχωση Δικαιούχων	Σχετικά πιθανό	Υψηλός	Δήμος Διεύθυνση Προγραμματισμού, Οργάνωσης Πληροφορικής Ιωαννιτών: και
Ελλιπής Δικαιούχων εμπειρία στην υλοποίηση εργασιών παρεμβάσεων	Σχετικά απίθανο	Μεσαίος	Δήμος Διεύθυνση Προγραμματισμού, Οργάνωσης Πληροφορικής Ιωαννιτών: και

Σημειώνεται ότι προκειμένου να αποφευχθούν οι παραπάνω κίνδυνοι ή να ελαχιστοποιηθούν οι σχετικές συνέπειες, ο Δήμος Ιωαννιτών:

- Έχει ενημερώσει όλες τις Υπηρεσίες του οι οποίες εμπλέκονται στα έργα της ΒΑΑ (είτε στο στάδιο του σχεδιασμού, είτε στο στάδιο της δημοπράτησης, είτε στο στάδιο της εφαρμογής κλπ.)
- Οι εν λόγω Υπηρεσίες έχουν εμπλακεί στον χρονοπρογραμματισμό των επιμέρους σταδίων για την ενεργοποίηση των έργων της ΒΑΑ.
- Όλα τα έργα της Στρατηγικής έχουν τεθεί σε προτεραιότητα από τις σχετικές Υπηρεσίες.



Ενότητα 9. Σύστημα Διακυβέρνησης

9.1. Αστική Αρχή - καθήκοντα

Σύμφωνα με τις προβλέψεις του ΠΕΠ για τη διαχείριση της ΒΑΑ, αλλά και με βάση το γενικό κανονισμό των ταμείων για την περίοδο 2014 – 2020 (καν. 1303/2013) «η εμπλοκή των αστικών αρχών στην αξιολόγηση και επιλογή των πράξεων είναι υποχρεωτική για το σύνολο των στρατηγικών Βιώσιμης Αστικής Ανάπτυξης».

Η εμπλοκή της Αστικής Αρχής ως Ενδιάμεσου Φορέα Διαχείρισης (ΕΦΔ) του ΠΕΠ Ηπείρου θα γίνει με απόφαση του Υπουργού Οικονομίας, Ανάπτυξης και Τουρισμού, μετά από εισήγηση του Περιφερειάρχη Ηπείρου.

Ο ΕΦΔ που θα οριστεί για τη Στρατηγική ΒΑΑ, προβλέπεται να ασκήσει τα ακόλουθα (συνοπτικά) καθήκοντα:

- Επιλογή των πράξεων, που περιλαμβάνει:
 - Αξιολόγηση των προτάσεων ως προς την ποιότητά τους και τη συνάφειά τους με την στρατηγική και το επιχειρησιακό πρόγραμμα.
- Σε συνεργασία με την Δ.Α.:
 - Εξειδίκευση των κριτηρίων για την επιλογή των πράξεων.
 - Προσδιορισμό του περιεχομένων των προσκλήσεων για την ένταξη πράξεων.
- Παρακολούθηση της πορείας υλοποίησης της εφαρμογής της Στρατηγικής ΒΑΑ (υλοποίηση Σχεδίου Δράσης).

9.2. Περιγραφή φορέα

9.2.1. Οργανόγραμμα Δήμου Ιωαννιτών

Σύμφωνα με την με αριθμ. 36710/10334 απόφαση Έγκρισης του «Οργανισμού Εσωτερικής Υπηρεσίας (ΟΕΥ) του Δήμου Ιωαννιτών Νομού Ιωαννίνων» (ΦΕΚ 2138 Β/23.9.2011) οι κεντρικές υπηρεσίες του Δήμου διαρθρώνονται ως ακολούθως :

ΕΝΟΤΗΤΑ Α: ΥΠΗΡΕΣΙΕΣ ΥΠΑΓΟΜΕΝΕΣ ΑΠ' ΕΥΘΕΙΑΣ ΣΤΟΝ ΔΗΜΑΡΧΟ

1. Γενικός Γραμματέας
2. Γραφείο Δημάρχου
3. Αυτοτελές Γραφείο Επικοινωνίας και Δημοσίων Σχέσεων
4. Νομική Υπηρεσία
5. Αυτοτελές Τμήμα Διοικητικής Υποστήριξης Πολιτικών Οργάνων (Δημοτικού Συμβουλίου, Επιτροπών).
6. Αυτοτελές Γραφείο Διοικητικής Βοήθειας



7. Διεύθυνση Δημοτικής Αστυνομίας

ΓΕΝΙΚΗ ΔΙΕΥΘΥΝΣΗ

Η Γενική Διεύθυνση περιλαμβάνει τις παρακάτω οργανικές μονάδες:

ΕΝΟΤΗΤΑ Β: ΕΠΙΤΕΛΙΚΕΣ ΥΠΗΡΕΣΙΕΣ

- 1. Διεύθυνση Προγραμματισμού, Οργάνωσης και Πληροφορικής
- 2. Διεύθυνση Τοπικής Οικονομικής Ανάπτυξης

ΕΝΟΤΗΤΑ Γ: ΥΠΗΡΕΣΙΕΣ ΠΕΡΙΒΑΛΛΟΝΤΟΣ ΚΑΙ ΠΟΙΟΤΗΤΑΣ ΖΩΗΣ

- 1. Διεύθυνση Περιβάλλοντος και Πολεοδομίας
- 2. Διεύθυνση Καθαριότητας, Ανακύκλωσης, Συντήρησης Έργων και Πρασίνου

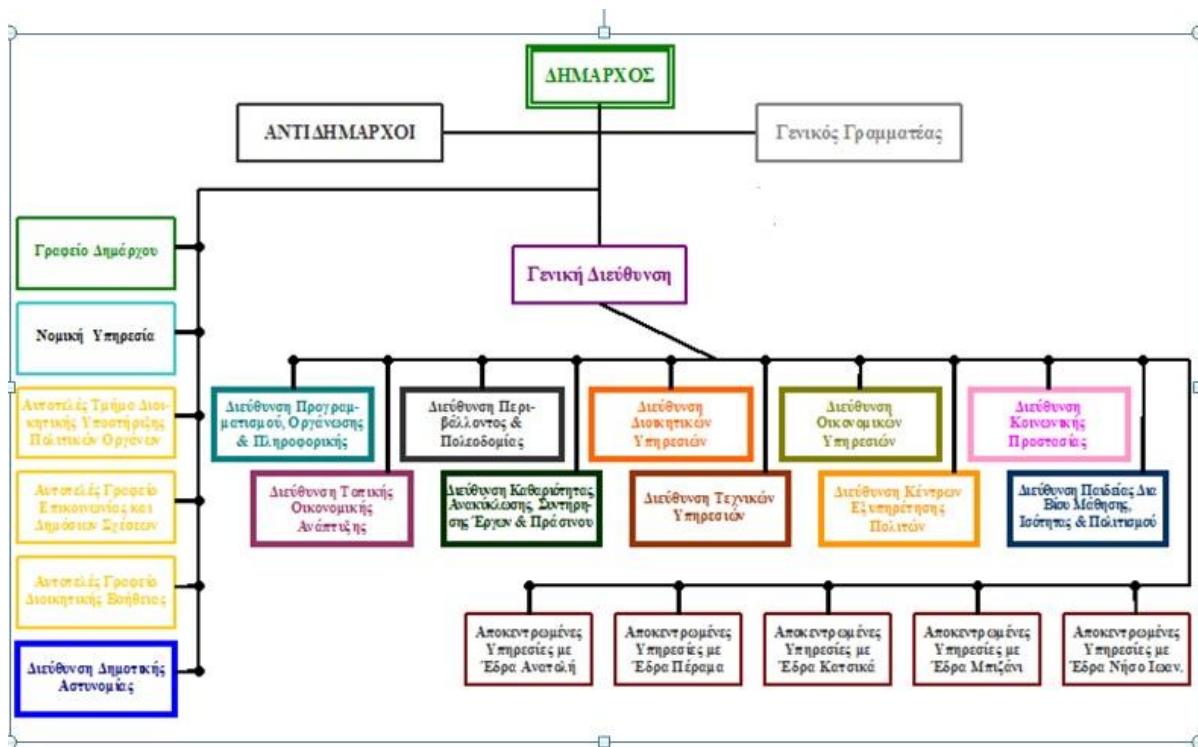
ΕΝΟΤΗΤΑ Δ: ΥΠΗΡΕΣΙΕΣ ΚΟΙΝΩΝΙΚΗΣ ΠΡΟΣΤΑΣΙΑΣ, ΠΑΙΔΕΙΑΣ ΚΑΙ ΠΟΛΙΤΙΣΜΟΥ

- 1. Διεύθυνση Κοινωνικής Προστασίας
- 2. Διεύθυνση Παιδείας, Δια Βίου Μάθησης, Ισότητας και Πολιτισμού

ΕΝΟΤΗΤΑ Ε: ΥΠΗΡΕΣΙΕΣ ΥΠΟΣΤΗΡΙΞΗΣ

- 1. Διεύθυνση Διοικητικών Υπηρεσιών
- 2. Διεύθυνση Οικονομικών Υπηρεσιών
- 3. Διεύθυνση Τεχνικών Υπηρεσιών
- 4. Διεύθυνση Κέντρου Εξυπηρέτησης Πολιτών

Παρακάτω παρουσιάζεται το οργανόγραμμα των διοικητικών ενοτήτων του Δήμου.





9.2.2. Προτεινόμενη Αστική Αρχή - Ρόλος & αρμοδιότητες

ΣΥΝΟΠΤΙΚΗ ΠΑΡΟΥΣΙΑΣΗ ΠΡΟΤΕΙΝΟΜΕΝΗΣ ΑΣΤΙΚΗΣ ΑΡΧΗΣ ΠΟΥ ΘΑ ΛΕΙΤΟΥΡΓΗΣΕΙ ΩΣ ΕΝΔΙΑΜΕΣΟΣ ΦΟΡΕΑΣ

Αστική Αρχή που θα λειτουργήσει ως Ενδιάμεσος Φορέας	
Αρμόδια Διεύθυνση/Τμήμα Αστικής Αρχής	Η Δ/ση Προγραμματισμού, Οργάνωσης και Πληροφορικής του Δήμου με τη συμμετοχή:
Εμπλεκόμενο/α Στέλεχος/η (Όνοματεπώνυμο /Ιδιότητα)	<ol style="list-style-type: none"> 1. Δρόσου Δήμητρα, αναπληρώτρια προϊσταμένη της Διεύθυνσης (επισυνάπτεται βιογραφικό σημείωμα) 2. Φλουδάς Βασίλειος, προϊστάμενος τμήματος Προγραμματισμού και Ανάπτυξης της εν λόγω Διεύθυνσης (επισυνάπτεται βιογραφικό σημείωμα) 3. Γεωργίου Κωνσταντίνος, υπάλληλος τμήματος Προγραμματισμού και Ανάπτυξης (επισυνάπτεται βιογραφικό σημείωμα) 4. Παρηγορίτσας Γεώργιος, υπάλληλος τμήματος Προγραμματισμού και Ανάπτυξης (επισυνάπτεται βιογραφικό σημείωμα) 5. Λιλής Παύλος, υπάλληλος τμήματος Αποτελεσματικότητας, Ποιότητας, Οργάνωσης & Διαφάνειας της εν λόγω Διεύθυνσης (επισυνάπτεται βιογραφικό σημείωμα)
Νόμιμος Εκπρόσωπος Φορέα (Όνοματεπώνυμο/ Ιδιότητα)	Μπέγκας Θωμάς, <u>Δήμαρχος</u> . <u>Αρμόδιος Αντιδήμαρχος</u> για τη Διεύθυνση προγραμματισμού είναι ο Αντιδήμαρχος Προγραμματισμού και Ανάπτυξης κ. Αθ. Μανταλόβας.
Εμπειρία της Αστικής Αρχής σε αντίστοιχες διαδικασίες	<p>Ο Δήμος Ιωαννιτών και ιδιαίτερα η εν λόγω Διεύθυνση αλλά και λοιπές Διευθύνσεις του Δήμου (όπως η Διεύθυνση Περιβάλλοντος και Πολεοδομίας, η Διεύθυνση Καθαριότητας, Ανακύκλωσης, Συντήρησης Έργων και Πρασίνου αλλά και η Διεύθυνση Τεχνικών Υπηρεσιών και τέλος η Διεύθυνση Κοινωνικής Προστασίας) έχουν σημαντική εμπειρία είτε στο σχεδιασμό, είτε την υποβολή, είτε στην υλοποίηση συγχρηματοδοτούμενων έργων του Δήμου σε επιχειρησιακά προγράμματα και ιδίως στα ΠΕΠ.</p> <p>Όμως μέχρι σήμερα ο δήμος και οι υπηρεσίες του <u>δεν έχουν εμπλακεί με το αντικείμενο της αξιολόγησης συγχρηματοδοτούμενων πράξεων</u>, παρά το ότι στελέχη του έχουν εμπειρία στην αξιολόγηση ιδιωτικών επενδύσεων (ως μέλη μητρώου αξιολογητών είτε του ΕΦΕΠΑΕ είτε του Επενδυτικού νόμου 3908/2011).</p>

ΑΝΑΛΥΤΙΚΗ ΠΑΡΟΥΣΙΑΣΗ ΠΡΟΤΕΙΝΟΜΕΝΟΥ ΕΝΔΙΑΜΕΣΟΥ ΦΟΡΕΑ

Σύμφωνα με τον εγκεκριμένο ΟΕΥ του Δήμου Ιωαννιτών, η **Διεύθυνση Προγραμματισμού, Οργάνωσης και Πληροφορικής**, η οποία προτείνεται να ασκήσει το ρόλο του Ενδιάμεσου Φορέα, περιλαμβάνει τις παρακάτω διοικητικές ενότητες:

α. Τμήμα Προγραμματισμού και Ανάπτυξης

β. Τμήμα Αποτελεσματικότητας, Ποιότητας, Οργάνωσης και Διαφάνειας



γ. Τμήμα Τεχνολογιών Πληροφορικής και Επικοινωνιών (Τ.Π.Ε.)

- Γραφείο Συστημάτων και Εφαρμογών
- Γραφείο Δικτύων και Επικοινωνιών
- Γραφείο Εγκαταστάσεων και Υλικού
- Γραφείο Υποστήριξης Διαδικασιών

Σε ό,τι αφορά στις αρμοδιότητες που αναφέρονται στον εγκεκριμένο ΟΕΥ του δήμου, σε σχέση με το ρόλο της ως Ενδιάμεσος Φορέας, η Δ/νση Προγραμματισμού, Οργάνωσης και Πληροφορικής του Δήμου, είναι μεταξύ άλλων αρμόδια για:

- Την υποστήριξη των οργάνων διοίκησης, των υπηρεσιών και των νομικών προσώπων του Δήμου κατά τις διαδικασίες σύνταξης, παρακολούθησης και αξιολόγησης των αποτελεσμάτων των περιοδικών Επιχειρησιακών Προγραμμάτων και των Ετησίων Προγραμμάτων Δράσης

Ειδικότερα στο Τμήμα Προγραμματισμού και Ανάπτυξης της Δ/νσης αυτής εξειδικεύονται επιπρόσθετα οι αρμοδιότητες :

- Διερευνά και ενημερώνει τα όργανα και τις υπηρεσίες του Δήμου για τις πιθανές πηγές χρηματοδότησης των αναπτυξιακών προγραμμάτων του Δήμου (προγράμματα συγχρηματοδοτούμενα από την ΕΕ, προγράμματα της ΕΕ, εθνικά προγράμματα, έργα ΣΔΙΤ, έργα αυτοχρηματοδοτούμενα κ.λπ.).
- Μεριμνά για την εκπόνηση ερευνών και μελετών για τη διάγνωση των αναγκών ανάπτυξης του Δήμου, τη διερεύνηση της σκοπιμότητας αναπτυξιακών προτάσεων και την ιεράρχηση προτεραιοτήτων έργων, δράσεων και μέτρων.
- Εισηγείται προς τα αιρετά όργανα θέματα που αφορούν την οργάνωση των διαδικασιών στρατηγικού/ επιχειρησιακού προγραμματισμού του Δήμου συνολικά και στους επιμέρους τομείς (Τεχνικά, Πολεοδομικά, Περιβαλλοντικά, Οικονομικά, Κοινωνικά και Πολιτιστικά ζητήματα).
- Υποστηρίζει τα όργανα και τις υπηρεσίες του Δήμου στις διαδικασίες συμμετοχής του Δήμου στην κατάρτιση των εθνικών, περιφερειακών και χωροταξικών αναπτυξιακών προγραμμάτων.
- Μελετά, σχεδιάζει και εισηγείται την εφαρμογή προγραμμάτων οικονομικής ανάπτυξης της περιοχής του Δήμου, με την αξιοποίηση των τοπικών φυσικών πόρων, την ανάπτυξη του ανθρώπινου δυναμικού, την αξιοποίηση της δημοτικής περιουσίας και τη δημιουργία και διαχείριση υποδομών στήριξης της τοπικής οικονομίας.
- Μελετά, σχεδιάζει και εισηγείται την εφαρμογή προγραμμάτων και δράσεων, που ενσωματώνουν την ισότητα των φύλων και τη λήψη θετικών μέτρων υπέρ των γυναικών στις προτάσεις του Δήμου στα εθνικά και συγχρηματοδοτούμενα προγράμματα.
- Συνεργάζεται με τις υπηρεσίες της Περιφέρειας στην οποία ανήκει ο Δήμος για την εναρμόνιση των προγραμμάτων οικονομικής ανάπτυξης της περιοχής του Δήμου με τα ευρύτερα αντίστοιχα προγράμματα της Περιφέρειας.
- Συνεργάζεται με τις αρμόδιες υπηρεσίες και συντάσσει προτάσεις που αφορούν στην εφαρμογή προγραμμάτων για την εξασφάλιση και διαρκή βελτίωση των τεχνικών και κοινωνικών υποδομών (δομημένο περιβάλλον) στην περιοχή του Δήμου, με στόχο την εξασφάλιση ικανοποιητικών συνθηκών ποιότητας ζωής.

Με βάση τα ανωτέρω και ιδίως την αρμοδιότητα: «μεριμνά για ...τη διερεύνηση της σκοπιμότητας αναπτυξιακών προτάσεων και την ιεράρχηση προτεραιοτήτων έργων, δράσεων και μέτρων», είναι σαφές ότι οι προτεινόμενες αρμοδιότητες που προβλέπεται να ασκήσει ως ΕΝΔΙΑΜΕΣΟΣ ΦΟΡΕΑΣ η



Δ/νση Προγραμματισμού, Ο & Π, περιέχονται στις υφιστάμενες από τον ΟΕΥ αρμοδιότητές της και επομένως δεν απαιτείται τροποποίησή του προκειμένου να αναλάβει το ρόλο του Ε.Φ. στο πλαίσιο της Β.Α.Α.

ΡΟΛΟΣ ΚΑΙ ΑΡΜΟΔΙΟΤΗΤΕΣ ΤΗΣ Δ/ΝΣΗΣ ΠΡΟΓΡΑΜΜΑΤΙΣΜΟΥ ΩΣ ΕΝΔΙΑΜΕΣΟΥ ΦΟΡΕΑ

Ο ρόλος της Διεύθυνσης Προγραμματισμού, Ο&Π ως Ενδιάμεσου Φορέα προτείνεται διαφοροποιημένος ανά είδος πράξεων (δημόσιου χαρακτήρα ή ιδιωτικές), ως ακολούθως :

1. Για τις δράσεις δημόσιου χαρακτήρα (δεν ενέχουν στοιχεία κρατικής ενίσχυσης)

Δεδομένου του περιορισμένου αριθμού προσωπικού στον δήμο που μπορεί να συμμετέχει στην προετοιμασία και υποβολή προτάσεων αλλά και στην υλοποίησή τους (ιδίως για έργα χωρίς τεχνικό περιεχόμενο) καθώς και της έλλειψης προηγούμενης εμπειρίας στην αξιολόγηση δράσεων δημόσιου χαρακτήρα, η οποία υπάρχει μόνο σε φορείς που έχουν λειτουργήσει ως διαχειριστικές αρχές ή ενδιάμεσοι φορείς διαχείρισης πράξεων πλην κρατικών ενισχύσεων, ο δήμος δηλώνει την πρόθεσή του **να μην αναλάβει η Δ/νση Προγραμματισμού την ευθύνη και αρμοδιότητα της πλήρους αξιολόγησης των προτάσεων δημοσίου ενδιαφέροντος που θα υποβληθούν στο πλαίσιο της ΒΑΑ.**

Αντί αυτής προτείνεται η εναλλακτική επιλογή που παρέχει η με Α.Π. 40134/ΕΥΘΥ 373/12-4-2016 εγκύκλιος του Υπουργείου Οικονομίας, Υποδομών, Ναυτιλίας και Τουρισμού «Οδηγίες για την διαχείριση και εφαρμογή των Στρατηγικών Ολοκληρωμένης Χωρικής Ανάπτυξης», **να συμμετάσχει η Δ/νση Προγραμματισμού, Ο & Π μερικώς στην αξιολόγηση των προτάσεων** διασφαλίζοντας σε επίπεδο στελεχών και όχι για το σύνολο της υπηρεσίας, την διάκριση ρόλων και το διαχωρισμό καθηκόντων, ώστε να μην υπάρχει σύγκρουση συμφερόντων στην όλη διαδικασία. Η μερική συμμετοχή της Δ/νσης Προγραμματισμού ως ΕΦ στην αξιολόγηση των πράξεων αυτών, **αφορά την αξιολόγηση ως προς την ποιότητά τους και τη συνάφειά τους με την στρατηγική και το επιχειρησιακό πρόγραμμα** και η ΕΥΔ αναλαμβάνει την αξιολόγηση των προτάσεων ως προς τα υπόλοιπα κριτήρια αξιολόγησης.

2. Για τις δράσεις κρατικών ενισχύσεων (δράσεις ΕΚΤ που αφορούν ενισχύσεις):

Στην περίπτωση αυτή **αναλαμβάνει η Δ/νση Προγραμματισμού, Ο & Π την ευθύνη της αξιολόγησης των προτάσεων που θα υποβληθούν από ιδιώτες και ιδιωτικές επιχειρήσεις στις προβλεπόμενες δράσεις της Β.Α.Α. ως ακολούθως:**

- Τόσο η πρόσκληση όσο και οι διευκρινίσεις προς τους ενδιαφερόμενους αναλαμβάνονται από τον φορέα διαχείρισης πράξεων κρατικών ενισχύσεων που θα καθοριστεί σε συνεργασία με την Περιφέρεια Ηπείρου.
- Για την αξιολόγηση των προτάσεων θα συσταθεί Επιτροπή Αξιολόγησης με απόφαση του Δημάρχου, με βάση τα κριτήρια της πρόσκλησης. Η εξέταση τυχόν ενστάσεων θα γίνει από διακριτή Επιτροπή Ενστάσεων.
- Σε ό,τι αφορά στα μέλη της Επιτροπής Αξιολόγησης προτείνεται:
 - Ο ορισμός συγκεκριμένων προσώπων που θα συνιστούν ομάδα αξιολόγησης, η οποία θα προκύψει μετά από εσωτερική πρόσκληση του δήμου προς το σύνολο των υπαλλήλων του, με βάση συγκεκριμένα κριτήρια. Τόσο την πρόσκληση εκδήλωσης ενδιαφέροντος όσο και την επιλογή των μελών της ομάδας αξιολόγησης θα αναλάβει η Δ/νση Προγραμματισμού ως ΕΦ.



- Η διαχείριση των δράσεων αυτών θα αναληφθεί στη συνέχεια, μετά την ένταξή τους στο ΠΕΠ, από την αρμόδιο φορέα διαχείρισης δράσεων κρατικών ενισχύσεων.

Εκτός των παραπάνω περιπτώσεων που αφορούν την αξιολόγηση των προτεινόμενων παρεμβάσεων, ο Ενδιάμεσος Φορέας Διαχείρισης αναλαμβάνει και τις κάτωθι αρμοδιότητες:

- Σε συνεργασία με την Δ.Α.:
 - Εξειδίκευση των κριτηρίων για την επιλογή των πράξεων.
 - Προσδιορισμό του περιεχομένων των προσκλήσεων για την ένταξη πράξεων.
- Παρακολούθηση της πορείας υλοποίησης της εφαρμογής της Στρατηγικής ΒΑΑ (υλοποίηση Σχεδίου Δράσης).

9.2.3. Στελέχωση Ενδιάμεσου Φορέα

Προκειμένου να ανταποκριθεί στην άσκηση των καθηκόντων του Ε.Φ. η Δ/ση Προγραμματισμού, θα διαθέτει την ακόλουθη στελέχωση:

- Υπεύθυνο έργου ή προϊστάμενο ή συντονιστή, στέλεχος ΠΕ με τουλάχιστον 8ετή εμπειρία σε θέματα προγραμματισμού και εφαρμογής συγχρηματοδοτούμενων προγραμμάτων και δράσεων και κατάλληλα διοικητικά προσόντα
- Ένα τουλάχιστον στέλεχος ΠΕ ή ΤΕ με 4ετή τουλάχιστον εμπειρία σε θέματα διαχείρισης ή υλοποίησης συγχρηματοδοτούμενων προγραμμάτων και δράσεων και κατά προτίμηση επιστημονικών κλάδων οικονομολόγων, μηχανικών ή νομικών, με άριστη γνώση χειρισμού Η/Υ.

Η ανωτέρω υπηρεσιακή μονάδα θα συνεπικουρείται στη φάση της αξιολόγησης των προτάσεων από πρόσθετα στελέχη του δήμου, που διαθέτουν επιστημονική κατάρτιση και εμπειρία σχετιζόμενη με το αντικείμενο των προς αξιολόγηση πράξεων. Ανάλογα με τις ανάγκες της αξιολόγησης με βάση τις προτάσεις που θα υποβληθούν θα συγκροτηθεί με απόφαση του δημάρχου Ομάδα Έργου αποτελούμενη από λοιπά στελέχη του δήμου που υπηρετούν σε άλλες υπηρεσιακές του μονάδες, αλλά διαθέτουν την απαιτούμενη τεχνογνωσία για την συμμετοχή τους στην αξιολόγηση.

Η διοίκηση του ΕΦ και ιδιαίτερα η συνεργασία με τη ΔΑ για την αξιολόγηση αλλά και την εξέταση των ενστάσεων επί της αξιολόγησης θα ασκείται από εξουσιοδοτημένο από το δημοτικό Συμβούλιο αντιδήμαρχο (Αντιδήμαρχος Προγραμματισμού & Ανάπτυξης), ο οποίος έχει σχετική γνώση και εμπειρία σε θέματα διαχείρισης συγχρηματοδοτούμενων προγραμμάτων.

Σε ό,τι αφορά στον αριθμό του προσωπικού που θα εμπλακεί στην αξιολόγηση των πράξεων στη Διεύθυνση Προγραμματισμού, Οργάνωσης και Πληροφορικής, θα εμπλακούν **τα ακόλουθα 5 στελέχη**, εκ των οποίων το ένα ασκεί καθήκοντα αναπληρωτή προϊσταμένου Διεύθυνσης :

1. Δρόσου Δήμητρα, Μαθηματικός, αναπληρώτρια προϊσταμένη της Διεύθυνσης (επισυνάπτεται βιογραφικό σημείωμα).
2. Φλούδας Βασίλειος, Οικονομολόγος, προϊστάμενος τμήματος Προγραμματισμού και Ανάπτυξης (επισυνάπτεται βιογραφικό σημείωμα). Είναι μέλος Μητρώου Αξιολογητών ΕΦΕΠΑΕ καθώς και μέλος Μητρώου Αξιολογητών Επενδυτικού Νόμου 3908/2011.
3. Γεωργίου Κωνσταντίνος, Μηχανολόγος Μηχανικός, υπάλληλος τμήματος Προγραμματισμού και Ανάπτυξης (επισυνάπτεται βιογραφικό σημείωμα).



4. Παρηγορίτσας Γεώργιος, Μηχανικός Παραγωγής & Διοίκησης, υπάλληλος τμήματος Προγραμματισμού και Ανάπτυξης (επισυνάπτεται βιογραφικό σημείωμα).
5. Λιλής Παύλος, Πολιτικός Μηχανικός, υπάλληλος τμήματος Αποτελεσματικότητας, Ποιότητας, Οργάνωσης & Διαφάνειας (επισυνάπτεται βιογραφικό σημείωμα).

Όλοι οι ανωτέρω έχουν πολύ καλή γνώση χειρισμού Η/Υ.

9.2.4. Εμπειρία και τεχνογνωσία στην αξιολόγηση και επιλογή συγχρηματοδοτούμενων πράξεων – διάκριση καθηκόντων

Ο Δήμος Ιωαννιτών και ιδιαίτερα η εν λόγω Διεύθυνση αλλά και λοιπές Διευθύνσεις του Δήμου (όπως η Διεύθυνση Περιβάλλοντος και Πολεοδομίας, η Διεύθυνση Καθαριότητας, Ανακύκλωσης, Συντήρησης Έργων και Πρασίνου αλλά και η Διεύθυνση Τεχνικών Υπηρεσιών και τέλος η Διεύθυνση Κοινωνικής Προστασίας) έχουν σημαντική εμπειρία στο σχεδιασμό, υποβολή και υλοποίηση συγχρηματοδοτούμενων έργων του Δήμου σε επιχειρησιακά προγράμματα και ιδίως στα Περιφερειακά Επιχειρησιακά Προγράμματα.

Μέχρι σήμερα όμως ο δήμος και οι υπηρεσίες του δεν έχουν εμπλακεί με το αντικείμενο της αξιολόγησης συγχρηματοδοτούμενων πράξεων, παρά το ότι στελέχη του έχουν εμπειρία στην αξιολόγηση ιδιωτικών επενδύσεων (ως μέλη μητρώου αξιολογητών είτε του ΕΦΕΠΑΕ είτε του Επενδυτικού νόμου 3908/2011).

Δεδομένου επίσης ότι τα εν λόγω στελέχη εμπλέκονται συχνά λόγω αρμοδιότητας στην υποβολή προτάσεων για ένταξη συγχρηματοδοτούμενων πράξεων με δικαιούχο το Δήμο αλλά και στην παρακολούθηση της υλοποίησης είτε ως μέλη Επιτροπών Διαγωνισμού ή Παρακολούθησης και Παραλαβής σε δημόσιες συμβάσεις προμηθειών/υπηρεσιών δεν είναι λειτουργικά εφικτό να διασφαλιστεί ο απαιτούμενος διαχωρισμός καθηκόντων στο επίπεδο της Διεύθυνσης, σε ό,τι αφορά στην αξιολόγηση μιας πράξης αφενός και στην συμμετοχή στη σύνταξη ή/και υποβολή, αλλά και στην υλοποίησή της από την άλλη.

Αντίθετα, στο επίπεδο της αξιολόγησης πράξεων κρατικών ενισχύσεων ο διαχωρισμός των καθηκόντων στο επίπεδο της Διεύθυνσης είναι απόλυτα εφικτός.

Σε κάθε περίπτωση όμως είναι εφικτός ο διαχωρισμός των καθηκόντων στο επίπεδο των μεμονωμένων στελεχών στη λογική ότι κάποιο στέλεχος που συμμετείχε στη σύνταξη και υποβολή μιας πράξης με δικαιούχο το Δήμο δεν θα συμμετέχει στην αξιολόγησή της και αντίθετα ένα στέλεχος που συμμετείχε στην αξιολόγηση μιας πράξης δε θα συμμετέχει στην υλοποίησή της.

9.2.5. Τρόπος διασφάλισης διαχωρισμού καθηκόντων

Η εν λόγω Διεύθυνση δεν έχει σε επίπεδο υπηρεσίας αρμοδιότητα υλοποίησης συγχρηματοδοτούμενων πράξεων του δήμου με την ιδιότητα της «υπηρεσίας που εκτελεί το έργο». Τα στελέχη της βέβαια σε μερικές περιπτώσεις συμμετέχουν ως άτομα σε Ομάδα Υλοποίησης Έργου σε έργα με δικαιούχο το δήμο είτε αναλαμβάνοντας ρόλο υπευθύνου για τις αναφορές προς την Δ.Α. (δελτία δήλωσης δαπάνης, δελτία παρακολούθησης κλπ) είτε ως μέλη Επιτροπών Διαγωνισμού ή/και Παρακολούθησης – Παραλαβής για συμβάσεις υπηρεσιών.



Προκειμένου να διασφαλιστεί η αρχή του διαχωρισμού των «περιορισμένων» καθηκόντων της Δ/σης Προγραμματισμού, Ο&Π ως ενδιαμέσου φορέα για την επιλογή των πράξεων δημόσιου χαρακτήρα και του Δήμου ως δικαιούχου, υποβάλλονται τα παρακάτω:

- τα ονοματεπώνυμα των στελεχών που θα συμμετέχουν στην αξιολόγηση και επιλογή των πράξεων, η θέση που κατέχουν στον φορέα καθώς και η διεύθυνση, το τμήμα ή η υπηρεσιακή/οργανωτική μονάδα στην οποία απασχολούνται (αναφέρθηκαν σε προηγούμενη ενότητα),
- η δέσμευση/υπεύθυνη δήλωση του νομίμου εκπροσώπου του δήμου (Δημάρχου) ότι τα εν λόγω άτομα δεν πρόκειται να ασχοληθούν με την υλοποίηση των πράξεων που θα έχουν αξιολογήσει (επισυνάπτεται στο παράρτημα)

Επίσης τα στελέχη που θα συμμετέχουν είτε ως αξιολογητές είτε ως μέλη Επιτροπών Αξιολόγησης, θα υπογράφουν για κάθε πρόταση που αξιολογούν ότι δεν συντρέχει στο πρόσωπό τους σύγκρουση συμφερόντων με τον αιτούντα φυσικό πρόσωπο ή την ιδιωτική επιχείρηση.

9.3. Παρακολούθηση προόδου υλοποίησης Στρατηγικής ΒΑΑ - Ενημέρωση εμπλεκόμενων

Στην ενότητα 7 περιγράφηκαν οι βασικές διαδικασίες για την παρακολούθηση της πορείας εφαρμογής της Στρατηγικής ΒΑΑ και περιγράφηκε ένα σύστημα ενημέρωσης και επικοινωνίας του Φορέα Στρατηγικής με τους εμπλεκόμενους στην υλοποίηση φορείς.

Πέραν αυτών, στην παρακολούθηση της προόδου υλοποίησης της Στρατηγικής προβλέπεται η συμμετοχή όλων των εμπλεκόμενων στη διαβούλευση φορέων. Στους εν λόγω φορείς ενδεικτικά περιλαμβάνονται:

- Δημοτικές επιχειρήσεις και φορείς
- Φορείς της πανεπιστημιακής κοινότητας
- Επιμελητήρια
- Επαγγελματικοί σύλλογοι
- Λοιποί φορείς (όπως πολιτιστικοί φορείς, αρχαιολογικές υπηρεσίες κλπ.)
- Πολίτες

Για το σκοπό αυτό ο Δήμος θα προβεί στις κάτωθι ενέργειες:

- Ενέργειες ενημέρωσης

Περιλαμβάνεται:

- Η ανάρτηση δελτίων τύπου και λοιπών ενημερώσεων - σχετικά με την εφαρμογή της Στρατηγικής ΒΑΑ - στην ιστοσελίδα του Δήμου σε ειδικό χώρο που θα διαμορφωθεί για την ΒΑΑ.
- Η οργάνωση ετήσιων συναντήσεων με τη συμμετοχή των ενδιαφερόμενων φορέων και πολιτών όπου θα γίνεται ενημέρωση για την πορεία εφαρμογής της Στρατηγικής. Στις εν λόγω συναντήσεις οι συμμετέχοντες θα έχουν ενεργό συμμετοχή μέσω της διατύπωσης απόψεων, κατάθεσης προτάσεων, υποβολής ερωτημάτων κλπ.
- Ηλεκτρονική επικοινωνία με τους εμπλεκόμενους για θέματα που σχετίζονται με την ΒΑΑ.



- Αξιολόγηση Στρατηγικής ΒΑΑ

Περιλαμβάνεται:

- Κατά το στάδιο της αξιολόγησης θα διαμορφωθεί κατάλληλη φόρμα / ερωτηματολόγιο που θα αναρτηθεί στην ιστοσελίδα του Δήμου στον ειδικό χώρο που θα έχει διαμορφωθεί για τη ΒΑΑ και θα μπορούν να συμπληρώσουν οι ενδιαφερόμενοι φορείς και πολίτες. Τα στοιχεία που θα συλλεχθούν από την εν λόγω διαδικασία θα αξιοποιηθούν από τον Αξιολογητή για την διατύπωση συμπερασμάτων και προτάσεων στο πλαίσιο της εφαρμογής της Στρατηγικής ΒΑΑ.
- Ενημέρωση των ενδιαφερομένων για τα ευρήματα και συμπεράσματα της αξιολόγησης.



Ενότητα 10. Διαδικασίες διαβούλευσης

10.1. Γενικό πλαίσιο

Οι διαδικασίες που ακολουθήθηκαν κατά την κατάρτιση της Στρατηγικής ΒΑΑ του Δήμου Ιωαννιτών, περιλάμβαναν ενέργειες δημοσιότητας και διαβούλευσης με εμπλεκόμενους φορείς.

Οι διαδικασίες αυτές πραγματοποιήθηκαν από τον Δήμο Ιωαννιτών και περιλάμβαναν:

- Ανακοίνωση σχετικά με την διαδικασία κατάρτισης της Στρατηγικής ΒΑΑ από τον Δήμο Ιωαννιτών.
- Ενημερωτικό Δελτίο με τους στόχους, τις δράσεις και τα αναμενόμενα αποτελέσματα της Στρατηγικής.
- Πρόσκληση εμπλεκόμενων φορέων για την υποβολή προτάσεων εξειδίκευσης της Στρατηγικής ΒΑΑ.
- Οργάνωση σειράς συναντήσεων του Δήμου με τους εμπλεκόμενους φορείς για την επεξεργασία των προτάσεων.
- Ανάρτηση στην ιστοσελίδα του Δήμου Σχεδίου της Στρατηγικής για διαβούλευση.
- Συγκέντρωση και επεξεργασία σχολίων / παρατηρήσεων επί του Σχεδίου της Στρατηγικής.
- Διαμόρφωση τελικής πρότασης για την Στρατηγική ΒΑΑ του Δήμου Ιωαννιτών και υποβολή της στο Δημοτικό Συμβούλιο για έγκριση.

10.2. Εμπλεκόμενοι φορείς στο σχεδιασμό της Στρατηγικής ΒΑΑ

Στη διαδικασία σχεδιασμού της Στρατηγικής ΒΑΑ συμμετείχαν φορείς που παρουσιάζουν ενδιαφέρον για το περιεχόμενό της και εμπλέκονται είτε εκπροσωπώντας οργανωμένες ομάδες του πληθυσμού, είτε δυνητικούς δικαιούχους των δράσεων, είτε τέλος την πανεπιστημιακή κοινότητα.

Συνοπτικά οι εν λόγω φορείς έχουν ως ακολούθως:

- Πανεπιστημιακοί φορείς
 - Πανεπιστήμιο Ιωαννίνων
 - ΤΕΙ Ηπείρου
- Δημοτικές επιχειρήσεις και φορείς
 - Δημοτική Επιχείρηση Ύδρευσης Αποχέτευσης Ιωαννίνων (ΔΕΥΑΙ)
 - ΝΠΔΔ ΟΚΠΑΠΑ (Οργανισμός Κοινωνικής Προστασίας - Αλληλεγγύης & Προσχολικής Ηλικίας Δήμου Ιωαννιτών)
 - ΔΗΠΕΘΙ
 - Πνευματικό Κέντρο



- Δημοτική επιχείρηση Λίμνης Ιωαννίνων
- Επιμελητήρια
 - Επιμελητήριο Ιωαννίνων
 - Τεχνικό Επιμελητήριο
 - Οικονομικό Επιμελητήριο
- Επαγγελματικοί σύλλογοι
 - Εμπορικοί σύλλογοι
 - Σύλλογος Ξενοδόχων
- Λοιποί φορείς
 - Αστικό ΚΤΕΛ Ιωαννίνων
 - Φορέας Διαχείρισης της λίμνης Παμβώτιδας
 - ΟΑΕΔ
 - Αρχαιολογικές υπηρεσίες
 - Πολιτιστικοί φορείς όπως η ΕΗΜ, κα.

10.3. Αποτελέσματα Διαβουλεύσεων

Η διαδικασία του συμμετοχικού σχεδιασμού με κύριο όχημα τις διαδικασίες της δημόσιας διαβούλευσης αποτελεί υψηλή προτεραιότητα για το Δήμο Ιωαννιτών. Σε αυτό το πλαίσιο, ο Δήμος Ιωαννιτών λειτούργησε μέσω μιας πολύ-επίπεδης διαδικασίας διαβούλευσης, η οποία ξεκίνησε τον Σεπτέμβριο του 2015 και συνεχίζεται το 2017.

Τα επίπεδα λειτουργίας της διαβούλευσης, ορίζονται στο παρακάτω διάγραμμα και περιγραφικά αναλύονται ως εξής:

1. Εσωτερική διαβούλευση (έναρξη Ιούνιος, 2015) με όλες τις υπηρεσίες του Δήμου και επικεφαλής το Τμήμα Προγραμματισμού του Δήμου.
2. Ανοιχτή διαβούλευση για την παρουσίαση του «Προσχεδίου» της Στρατηγικής ΒΑΑ με πολιτικές Παρατάξεις, Φορείς και Οργανισμούς που δραστηριοποιούνται στο Νομό Ιωαννίνων και πολίτες.
3. Μετά τη διαμόρφωση του προσχεδίου της Στρατηγικής, το Τμήμα Προγραμματισμού και Ανάπτυξης του Δήμου Ιωαννιτών άνοιξε το διάλογο για την οριστικοποίηση της Στρατηγικής και την επιλογή των έργων που θα συνθέταν τη ΒΑΑ. Στο στάδιο αυτό, ακολούθησαν εκτεταμένες ειδικές διαβουλεύσεις και συναντήσεις με τις αρμόδιες Υπηρεσίες του Δήμου και τους εμπλεκόμενους φορείς-εταίρους. Η διαδικασία αυτή υπήρξε μακροχρόνια και διήρκησε περίπου 1 χρόνο. Κατά τη διάρκεια αυτής, καταρτίστηκε ο φάκελος κάθε έργου, προσεγγίστηκε ο προϋπολογισμός τους και διευκρινίστηκε το επίπεδο εμπλοκής στο σχεδιασμό και στην υλοποίηση των ενδιαφερόμενων φορέων.
4. Αποτέλεσμα αυτής της διαδικασίας ήταν η εκτεταμένη, 2^η Διαβούλευση, η οποία διήρκησε περίπου 2 μήνες (Δεκέμβριος 2016 και Ιανουάριος 2017). Η διαβούλευση πραγματοποιήθηκε με δύο κύριους τρόπους:
 - a. Β2Β συναντήσεις με πολιτικές Παρατάξεις, Φορείς και Οργανισμούς που δραστηριοποιούνται στο Νομό Ιωαννίνων και πολίτες.

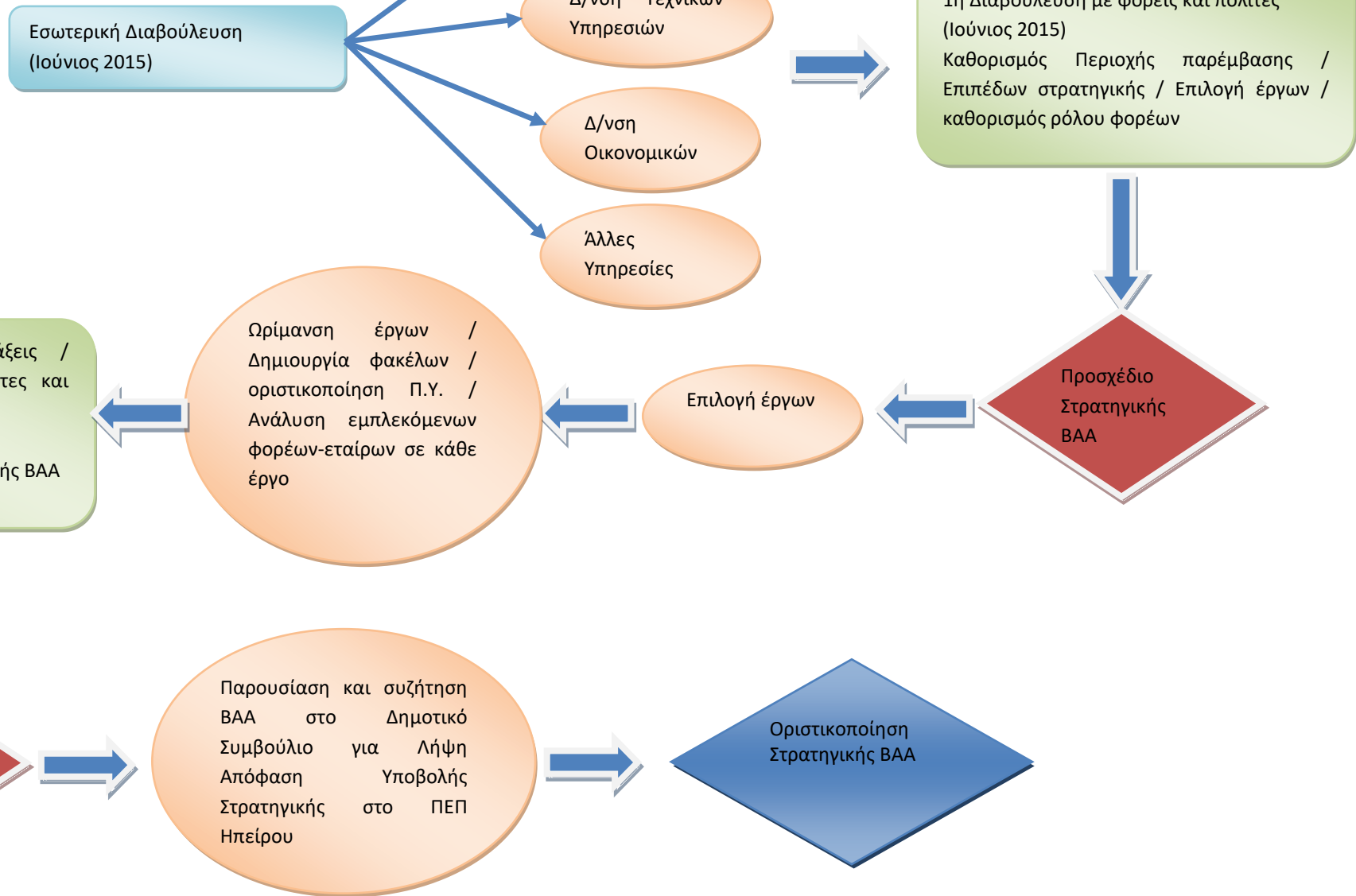


- b. Ηλεκτρονική διαβούλευση σε ειδική πλατφόρμα αναρτημένη στην ιστοσελίδα του Δήμου Ιωαννιτών.

Η διαδικασία της διαβούλευσης για τη ΒΑΑ οριστικοποιήθηκε την Παρασκευή, 20 Ιανουαρίου 2017.



Διάγραμμα 8: Διάγραμμα ροής



Η 1^η ανοιχτή διαβούλευση για την στρατηγική της ΒΑΑ πραγματοποιήθηκε στην Τοπική Κοινότητα Νήσου του Δήμου Ιωαννιτών, όπου παρουσιάστηκε το προσχέδιο της Στρατηγικής και αναλυτικότερα παρουσιάστηκαν τα εξής:

1. Οι γενικοί στόχοι και το θεσμικό πλαίσιο της ΒΑΑ
2. Η περιοχή παρέμβασης των δράσεων
3. Η διαμόρφωση της Στρατηγικής και τα επίπεδα ορισμού της (Στρατηγικοί στόχοι, Θεματικοί στόχοι, επενδυτικές προτεραιότητες και ενδεικτικά έργα).

Την διαβούλευση, ενδεικτικά παρακολούθησαν:

- ΤΕΕ ΤΜΗΜΑ ΗΠΕΙΡΟΥ
- ΚΤΕΛ ΙΩΑΝΝΙΝΩΝ
- Δημοτική Κοινότητα Ιωαννίνων / Νήσου / Περάματος
- Φορέας Διαχείρισης λίμνης Παμβώτιδας
- ΔΙΚΤΥΟ ΚΑΠΑ - Λ. ΜΠΡΕΧΑΣ
- Πολιτικές Παρατάξεις
- Σύλλογοι εστίασης και ένωση ξενοδόχων
- Σύλλογος ΑμεΑ
- Σύλλογος ποδηλατών Ιωαννίνων
- Δικηγορικός σύλλογος Ιωαννίνων
- Άλλοι φορείς
- Πολίτες





Μετά τη διαδικασία της Διαβούλευσης, στάλθηκε ερωτηματολόγιο, στο οποίο ζητήθηκε από τους φορείς που καλέστηκαν να προτείνουν συγκεκριμένα έργα για τη διαμόρφωση της Στρατηγικής ΒΑΑ. Το ερωτηματολόγιο είχε την παρακάτω μορφή:

ΕΡΩΤΗΜΑΤΟΛΟΓΙΟ ΒΑΑ ΔΗΜΟΥ ΙΩΑΝΝΙΝΩΝ

Σε συνέχεια της διαδικασίας διαβούλευσης για τη Στρατηγική της Βιώσιμης Αστικής Ανάπτυξης του Δήμου Ιωαννιτών και κατόπιν της πρώτης παρουσίασης που έλαβε χώρα στην Δ.Κ. Νήσου Ιωαννίνων, σας καλούμε να συμμετέχετε ενεργά στη διαμόρφωση αυτής της στρατηγικής.

Η διαδικασία ολοκλήρωσης του σχεδίου απαιτεί, αφενός, την επιλογή συγκεκριμένων δράσεων και έργων, μέσα από τα οποία θα υλοποιηθεί μια ολοκληρωμένη παρέμβαση σε χωρικό επίπεδο και, αφετέρου, την ωρίμανση και προετοιμασία των συγκεκριμένων δράσεων ώστε να καταστούν ανταγωνιστικές προς χρηματοδότηση.

Στο πλαίσιο αυτής της πρόσκλησης και της δυναμικής διαδικασίας διαβούλευσης σας επισυνάπτουμε κατάλογο προτεινόμενων έργων και δράσεων, όπως έχουν προκύψει από τα διάφορα στάδια ζύμωσης και διαβούλευσης με σειρά φορέων και υπηρεσιών.

Καλείστε να προβείτε στα εξής:

- Στο αρχείο «Προτεινόμενα Έργα ΒΑΑ» που αποστέλλεται σε μορφή ΧΛ, να κατατάξετε τα έργα-δράσεις, τα οποία στην στήλη «**ΠΡΟΤΕΙΝΟΜΕΝΗ ΠΗΓΗ ΧΡΗΜΑΤΟΔΟΤΗΣΗΣ**» φέρουν



την ένδειξη ΒΑΑ σε Α (πρώτης) Προτεραιότητας και έργα Β (δεύτερης) Προτεραιότητας.

- Τα έργα Α προτεραιότητας δεν θα πρέπει να ξεπερνούν το σύνολο των **20.000.000 €**.
- Να προτείνετε συγκεκριμένα έργα-δράσεις, τα οποία δεν περιλαμβάνονται στον κατάλογο και εκτιμάτε πώς θα έπρεπε να συμπεριληφθούν στο σχέδιο ΒΑΑ.
- **Τέλος**, στο αρχείο «Προτεινόμενα Έργα ΒΑΑ» παρουσιάζονται τα 2 έργα (Νούμερο 26 και 27), τα οποία προετοιμάζονται-ωριμάζουν στο πλαίσιο της ΒΑΑ, για τα οποία όμως, οι πόροι υλοποίησης δε θα χρεωθούν στους δεσμευμένους πόρους του ΒΑΑ

ΕΝΤΥΠΟ ΠΡΟΤΑΣΕΩΝ

1^η Συνάντηση Συμμετοχικού Σχεδιασμού και Συνεργασίας με θέμα «Βιώσιμη Αστική Ανάπτυξη Δήμου Ιωαννιτών»

(να αποσταλεί συμπληρωμένο έως τις .../.../2015 στα e-mailή να προσκομιστεί στο Γραφείο του Δήμου Ιωαννιτών)

Όνομα
Επίθετο
Επάγγελμα:
Τηλέφωνο Επικοινωνίας:
E-mail:

ΠΡΟΒΛΗΜΑ ΠΟΥ ΕΝΤΟΠΙΣΤΗΚΕ:

ΤΡΟΠΟΣ ΑΝΤΙΜΕΤΩΠΙΣΗΣ:

ΠΡΟΤΕΙΝΟΜΕΝΟ ΕΡΓΟ:

Διαβούλευση με εφορεία αρχαιοτήτων για τη Δημιουργία Πάρκου Πολιτισμού στο Κάστρο Ιωαννίνων

Το Περιβάλλον και ο Πολιτισμός είναι για το Δήμο Ιωαννιτών οι δύο βασικοί πυλώνες βελτίωσης της ελκυστικότητας των Ιωαννίνων και αυτή η στρατηγική κατεύθυνση αποτυπώνεται μέσα στο Στρατηγικό Σχέδιο για τη Βιώσιμη Αστική Ανάπτυξη του Δήμου Ιωαννιτών.



Στο πλαίσιο της προετοιμασίας του Σχεδίου Βιώσιμης Αστικής Ανάπτυξης, πραγματοποιήθηκε συνεργασία Δήμου Ιωαννιτών και Εφορείας Αρχαιοτήτων Ιωαννίνων, μέσω της οποίας προέκυψε και η υπογραφή «Μνημόνιου Συνεργασίας» για τα προτεινόμενα έργα και παρεμβάσεις.

Το μνημόνιο Συνεργασίας, όπως προέκυψε από τις διαδικασίες τεχνικής και εξειδικευμένης διαβούλευσης, υπογράφηκε στις 26 / 5 / 2016.



Η εκτεταμένη σύσκεψη που έλαβε χώρα τον Νοέμβριο του 2015 στο γραφείο του Δημάρχου, υπήρξε αποτέλεσμα πολλαπλών τεχνικών συναντήσεων στελεχών και των 2 φορέων. Παρόντες ήταν:

- Ο Δήμαρχος Δήμου Ιωαννιτών
- Ο Προϊστάμενος της Εφορείας Αρχαιοτήτων Ιωαννίνων
- Η Διεύθυνση Προγραμματισμού και Ανάπτυξης του Δήμου
- Η Διεύθυνση Τεχνικών Υπηρεσιών του Δήμου
- Οι Υπηρεσίες της Εφορείας Αρχαιοτήτων Ιωαννίνων
- Άλλα στελέχη των φορέων

Στη σύσκεψη αναλύθηκε η προετοιμασία ενός πλέγματος ενεργειών που θα αναδεικνύει σημαντικούς χώρους εντός των τειχών του Κάστρου των Ιωαννίνων, με στόχο τη δημιουργία ενός «πάρκου πολιτισμού» που θα αποτελεί πόλο έλξης επισκεπτών και θα προβάλλει την διαχρονική ιστορική ταυτότητα των Ιωαννίνων.

Από αυτή τη σύσκεψη προέκυψε το πλέγμα δράσεων και ενεργειών για την ανάδειξη του ιστορικού και πολιτιστικού χώρου του Κάστρου περιλαμβάνοντα τα παρακάτω έργα, όπως αυτά προτάθηκαν και συμφωνήθηκαν από τους φορείς:



- Ενοποίηση πολιτιστικών και ιστορικών χώρων
- Συντήρηση, διατήρηση και Ανάπλαση
- Ανάδειξη μέσα από την ενίσχυση των υφιστάμενων και τη φιλοξενία και εισαγωγή νέων πολιτιστικών δράσεων
- Οι παρεμβάσεις αφορούν στα μνημεία, στο χώρο και στις διαδρομές που ενώνουν την Ακρόπολη και το Τζαμί του Ασλάν Πασά, τη Βιβλιοθήκη, τα Βυζαντινά και Οθωμανικά Λουτρά, το Δημοτικό Μουσείο και το Μεντρεσέ, το Βυζαντινό Πύργο με τους υπόγειους χώρους και την Εβραϊκή Συναγωγή

Στα κύρια αποτελέσματα της σύσκεψης περιλαμβάνεται η οριστικοποίηση των συγκεκριμένων βημάτων που πρέπει να γίνουν, προκειμένου οι προτεινόμενες παρεμβάσεις να ωριμάσουν τεχνικά, η δημιουργία κοινής «Ομάδας Έργου από το Δήμο Ιωαννιτών και την Εφορεία Αρχαιοτήτων Ιωαννίνων» για την ωρίμανση των έργων καθώς και η υπογραφή του Μνημονίου Συνεργασίας».

Τελική Διαβούλευση ΒΑΑ με φορείς

B2B Συναντήσεις με Φορείς

Μετά την οριστικοποίηση των έργων της ΒΑΑ και την τεκμηρίωση του κάθε φάκελου για όλα τα έργα, ο Δήμος Ιωαννιτών, και στο πλαίσιο της υποβολής της Στρατηγικής ΒΑΑ, στην περίοδο Δεκεμβρίου 2016 και Ιανουαρίου 2017, προχώρησε σε εκτεταμένη διαβούλευση με φορείς, οργανισμούς και πολίτες των περιοχών παρέμβασης. Στη Διαβούλευση παρουσιάστηκαν με αναλυτικούς πίνακες και χάρτες των έργων, για να γίνουν απόλυτα κατανοητά η έκταση των παρεμβάσεων και η συνδεσιμότητα των έργων σε μια ολιστική στρατηγική. Η Διαβούλευση με τους φορείς έγινε στα γραφεία της Δ/σης Προγραμματισμού και Ανάπτυξης του Δήμου και είχε τη μορφή Β2Β συναντήσεων. Οι φορείς, οι οποίοι καλέστηκαν και παρακολούθησαν τη διαδικασία είναι οι εξής:

- Οι Βουλευτές του Νομού Ιωαννίνων.
- Όλες οι Δημοτικές Πολιτικές παρατάξεις.
- Το αστικό ΚΤΕΛ.
- Το ΤΕΕ Ηπείρου.
- Ο σύλλογος ΑμεΑ Ιωαννίνων.
- Ο σύλλογος Ξενοδόχων και Εστίασης Ιωαννίνων.
- Οι Κάτοικοι και οι σύλλογοί τους Περιοχής Μάτσικα.
- Οι κάτοικοι και οι σύλλογοί τους περιοχής Αγίου Νικολάου Αγοράς.
- Δίκτυο Κοινωνικής Αλληλεγγύης & Περιφερειακής Ανάπτυξης(Δίκτυο Κ.Α.Π.Α.).
- Ο Φορέας Διαχείρισης Λίμνης Παμβώτιδας.

Η φόρμα παρακολούθησης της Διαβούλευσης, η οποία συμπληρώθηκε διακριτά για κάθε συνάντηση ήταν η εξής:



ΗΜΕΡΟΜΗΝΙΑ

ΟΝΟΜΑΣΙΑ ΚΑΙ ΣΤΟΙΧΕΙΑ ΦΟΡΕΑ:

Όνομασία συμμετεχόντων : ...

1^ο ΣΤΑΔΙΟ : ΕΝΗΜΕΡΩΣΗ

Σχόλια 1^{ου} σταδίου:

ΖΗΤΗΜΑΤΑ ΦΟΡΕΑ

Πλήρης αναφορά ζητημάτων κάθε φορέα:

Πλατφόρμα Διαβούλευσης στην ιστοσελίδα του Δήμου Ιωαννιτών

Το 2^ο στάδιο της Ανοιχτής Διαβούλευσης ολοκληρώθηκε με τη διαδικτυακή διαβούλευση της Στρατηγικής ΒΑΑ στην ιστοσελίδα του Δήμου Ιωαννιτών και συγκεκριμένα στην ιστοσελίδα: <http://www.ioannina.gr/diavouleusi/index.php>

Η διαβούλευση ξεκίνησε την Τρίτη, 3 Ιανουαρίου 2017 και ολοκληρώθηκε την Παρασκευή, 20 Ιανουαρίου 2017. Η διαδικτυακή διαβούλευση ολοκληρώθηκε και προέκυψαν συνολικά 22 σχόλια κυρίως από πολίτες της Πόλης, αφού οι περισσότεροι φορείς-εταίροι είχαν ενημερωθεί και εκφράσει τα σχόλιά τους στις συναντήσεις που εξελισσόταν ταυτόχρονα.



Ενότητα 11. Δημοσιότητα Στρατηγικής ΒΑΑ

Στην παρούσα ενότητα περιγράφονται τα μέτρα δημοσιότητας που θα υλοποιηθούν αναφορικά με τη Στρατηγική ΒΑΑ. Ειδικότερα, αναπτύσσεται Πλάνο Δημοσιότητας μέσω του οποίου διαμορφώνεται ένα ενιαίο και ολοκληρωμένο πλαίσιο ενεργειών για την προβολή της Στρατηγικής ΒΑΑ.

Στόχοι του Πλάνου Δημοσιότητας αποτελούν:

- Η γνωστοποίηση του περιεχομένου, των στόχων και των αναμενόμενων αποτελεσμάτων της Στρατηγικής.
- Η δημιουργία θετικού κλίματος για την αποδοχή και την υποστήριξη της.
- Η ενημέρωση και κινητοποίηση όλων των εμπλεκόμενων στην εφαρμογή της φορέων.
- Η ενημέρωση των ωφελουμένων από τις παρεμβάσεις που θα υλοποιηθούν στο πλαίσιο της Στρατηγικής.
- Η διάχυση των αποτελεσμάτων της Στρατηγικής.
- Η ενίσχυση της διαφάνειας των παρεμβάσεων που θα υλοποιηθούν στο πλαίσιο της ΒΑΑ.

Ομάδες – στόχοι των ενεργειών δημοσιότητας αποτελούν:

- Οι άμεσα εμπλεκόμενοι φορείς, στους οποίους περιλαμβάνονται Δικαιούχοι/ Φορείς Υλοποίησης των παρεμβάσεων της Στρατηγικής, Φορείς λήψης αποφάσεων (π.χ. Υπουργεία, Περιφέρειες κλπ.), φορείς που συμμετέχουν στον σχεδιασμό και την εξειδίκευση της Στρατηγικής κ.ά.
- Οι ωφελούμενοι των παρεμβάσεων που θα υλοποιηθούν στο πλαίσιο της εφαρμογής της Στρατηγικής. Ενδεικτικά αναφέρονται: κάτοικοι και επισκέπτες Δήμου Ιωαννιτών, επαγγελματίες, επιστήμονες, επαγγελματικοί φορείς κλπ.

Σε ό,τι αφορά τις **ενέργειες δημοσιότητας** αυτές κατηγοριοποιούνται ως ακολούθως:

- **Ενέργειες πληροφόρησης**, οι οποίες περιλαμβάνουν:
 - Δημιουργία σχετικού link στην ιστοσελίδα του Δήμου και ανάρτηση υλικού για τη Στρατηγική.
 - Δελτία τύπου – ανακοινώσεις για θέματα που αφορούν τη Στρατηγική και τις παρεμβάσεις που υλοποιούνται στο πλαίσιο αυτής.
 - Φακέλους με τις ενέργειες δημοσιότητας που έχουν γίνει για κάθε πράξη που θα υλοποιηθεί στο πλαίσιο της Στρατηγικής.
 - Αξιοποίηση των μέσων κοινωνικής δικτύωσης
- **Ενημερωτικές εκδηλώσεις**, οι οποίες περιλαμβάνουν:
 - Εναρκτήρια ημερίδα με την έγκριση της Στρατηγικής ΒΑΑ από την ΕΥΔ ΕΠ Περιφέρειας Ηπείρου.



- Τελική ημερίδα με την ολοκλήρωση των παρεμβάσεων της Στρατηγικής, με στόχο της ενημέρωση των ενδιαφερομένων και τη διάχυση των αποτελεσμάτων του επιτεύχθηκαν.

Ειδική μέριμνα από το Δήμο θα υπάρξει για την εξασφάλισης της πρόσβασης στην ενημέρωση των ατόμων με αναπηρία (ΑΜΕΑ).



Βιβλιογραφία - Πηγές

Βιβλιογραφία

ΑΜΑΛΙΑ ΛΑΖΑΚΗ, Πολιτικός Μηχανικός (2016), ΤΕΧΝΙΚΗ ΕΚΘΕΣΗ ΓΙΑ ΤΟ ΕΡΓΟ: «ΥΠΗΡΕΣΙΕΣ ΤΕΧΝΙΚΟΥ ΣΥΜΒΟΥΛΟΥ ΓΙΑ ΤΗΝ ΑΝΑΠΛΑΣΗ ΤΟΥ ΧΩΡΟΥ «ΑΣΥΛΟ ΑΝΙΑΤΩΝ», ΑΣΤΙΚΗ ΜΗ ΚΕΡΔΟΣΚΟΠΙΚΗ ΕΤΑΙΡΕΙΑ « Η ΜΕΡΙΜΝΑ»

Αναθεώρηση Περιφερειακού Πλαισίου Χωροταξικού Σχεδιασμού και Αειφόρου Ανάπτυξης Περιφέρειας Ηπείρου

Αναπτυξιακή Ηπείρου Α.Ε. (2010) «Ολοκληρωμένο Σχέδιο Αστικής Ανάπτυξης (ΟΣΑΑ) Δήμου Ιωαννιτών»

ADVICE Σύμβουλοι Επιχειρήσεων ΑΕ (2015), «Μελέτη για τη Διάγνωση των Αναγκών της Αγοράς Εργασίας της Περιφέρειας Ηπείρου» - 3^ο παραδοτέο, ΕΥΔ ΕΠ Περιφέρειας Ηπείρου

Ασπρογέρακας Ευάγγελος (2003), Χαρακτηριστικά και Αναπτυξιακό Δυναμικό των Ελληνικών Πόλεων Μεσαίου Μεγέθους - Διδακτορική Διατριβή, Τμήμα Πολεοδομίας και Χωροταξίας, Σχολή Αρχιτεκτόνων Μηχανικών, ΕΜΠ, Αθήνα

Γενικό Πολεοδομικό Σχέδιο Δήμου Ιωαννίνων

Δήμος Ιωαννιτών (2012), «Ολοκληρωμένο Σχέδιο Αστικής Ανάπτυξης (ΟΣΑΑ) Δήμου Ιωαννιτών» - 3^η έκδοση

Δήμος Ιωαννιτών, Οργανισμός Εσωτερικής Υπηρεσίας (ΟΕΥ) του Δήμου Ιωαννιτών Νομού Ιωαννίνων (ΦΕΚ 2138 Β/23.9.2011)

Δήμος Ιωαννιτών (2016), «Σχέδιο δράσης κοινωνικών δομών αντιμετώπισης της φτώχειας του Δήμου Ιωαννιτών»

EDP S.A. / Μ. ΧΟΥΣΙΑΝΑΚΟΥ - ΧΡΥΣΑΝΘΗ ΑΡΑΜΠΑΤΖΗ – ΚΑΡΡΑ (2009), «Ρυθμιστικό Σχέδιο Ιωαννίνων & Πρόγραμμα Προστασίας Περιβάλλοντος Οικιστικού Συγκροτήματος Ιωαννίνων- Β΄ Φάση»

ΕΕΟ GROUP Α.Ε. (2015), «Στρατηγικό Σχέδιο Κοινωνικής Ένταξης Περιφέρειας Ηπείρου» - 1^ο και 2^ο παραδοτέο, ΕΥΔ ΕΠ Περιφέρειας Ηπείρου

Επιχειρησιακό Πρόγραμμα Δήμου Ιωαννιτών 2016-2019 (Α΄ και Β΄ φάση)

Επιχειρησιακό Πρόγραμμα Επισιτιστικής και Βασικής Υλικής Συνδρομής, Ταμείου Ευρωπαϊκής Βοήθειας για τους Απόρους

Επιχειρησιακό Πρόγραμμα Περιφέρειας Ηπείρου 2015-2019

ΕΠΤΑ ΣΥΜΒΟΥΛΟΙ – ΜΕΛΕΤΗΤΕΣ ΠΕΡΙΒΑΛΛΟΝΤΙΚΩΝ ΕΡΓΩΝ (2016), «Τοπικό Σχέδιο Διαχείρισης Αστικών Στερεών Αποβλήτων Δήμου Ιωαννιτών», Δήμος Ιωαννιτών

Έρευνα Παιδαγωγικού Ινστιτούτου για τη μαθητική διαρροή, 2006, <http://www.epimelitesanilikon.gr/pdf/DIARROH.pdf>

ΕΣΠΑ 2014-2020: Επιχειρησιακό Πρόγραμμα Ανάπτυξη Ανθρώπινου Δυναμικού, Εκπαίδευση και Διά Βίου Μάθηση 2014 -2020 και έγγραφα εξειδίκευσης αυτού

ΕΣΠΑ 2014-2020: Επιχειρησιακό Πρόγραμμα Ανταγωνιστικότητα, Επιχειρηματικότητα και Καινοτομία 2014-2020 και έγγραφα εξειδίκευσης αυτού

ΕΣΠΑ 2014-2020: Επιχειρησιακό Πρόγραμμα Υποδομές Μεταφορών, Περιβάλλον και Αειφόρος Ανάπτυξη 2014-2020 και έγγραφα εξειδίκευσης αυτού



ΕΣΠΑ 2014-2020: Περιφερειακό Επιχειρησιακό Πρόγραμμα (ΠΕΠ) Ηπείρου 2014-2020 και έγγραφα εξειδίκευσης αυτού

ΕΣΠΑ 2014-2020: Πρόγραμμα Αγροτικής Ανάπτυξης 2014-2020

ΚΕΔΕ (2013), Οι Δήμοι σε αριθμούς, <http://www.eetaa.gr/ekdoseis/pdf/156.pdf>

ΜΕΤΑΞΑΣ ΘΕΟΔΩΡΟΣ, ΔΙΔΑΚΤΟΡΙΚΗ ΔΙΑΤΡΙΒΗ, ΤΟΠΙΚΗ ΟΙΚΟΝΟΜΙΚΗ ΑΝΑΠΤΥΞΗ ΚΑΙ ΑΝΤΑΓΩΝΙΣΜΟΣ ΤΩΝ ΠΟΛΕΩΝ ΣΤΗΝ ΝΟΤΙΟΑΝΑΤΟΛΙΚΗ ΕΥΡΩΠΗ, ΠΑΝΕΠΙΣΤΗΜΙΟ ΘΕΣΣΑΛΙΑΣ, Τμήμα Μηχανικών Χωροταξίας, Πολεοδομίας και Περιφερειακής Ανάπτυξης, 2006

Deloitte (2014), «Μελέτη αποτίμησης των κοινωνικοοικονομικών επιπτώσεων των έργων πολιτισμού», Ειδική Υπηρεσία Τομέα Πολιτισμού

OECD (2009), The Impact of Culture on Tourism

Παπασπύρου Α. (2009) Πολεοδομική Ιστορία των Ιωαννίνων, Αθήνα: Εθνικό Μετσόβιο Πολυτεχνείο, https://www.google.gr/url?sa=t&rct=j&q=&esrc=s&source=web&cd=2&cad=rja&uact=8&ved=0ahUKewj1u9_B87PUAhVliRoKHdJ3CyAQFggguMAE&url=http%3A%2F%2Fcourses.arch.ntua.gr%2Ffsr%2F127152%2Fdiplomatiki_papaspyrou.pdf&usq=AFQjCNHW65fQhqCiTO6FYnFDYWIOrEEYuQ&sig2=kv_yC7NidO6jrgajS5RyZw

ΠΕΤΡΑΚΟΣ Γ. & ΟΙΚΟΝΟΜΟΥ Δ. (1999), «Διεθνοποίηση και Διαρθρωτικές Αλλαγές στο Ευρωπαϊκό Σύστημα Αστικών Κέντρων», στο Πετράκος & Οικονόμου (1999) «Η ανάπτυξη των Ελληνικών πόλεων, Διεπιστημονικές Προσεγγίσεις Αστικής Ανάλυσης και Πολιτικής», Πανεπιστημιακές Εκδόσεις Θεσσαλίας, GUTENBERG, Βόλος.

Προγράμματα Ευρωπαϊκής Εδαφικής Συνεργασίας 2014-2020: Διασυνοριακό Πρόγραμμα Ελλάδα – Αλβανία 2014-2020

Προγράμματα Ευρωπαϊκής Εδαφικής Συνεργασίας 2014-2020: Διασυνοριακό Πρόγραμμα Ελλάδα – Ιταλία

Προγράμματα Ευρωπαϊκής Εδαφικής Συνεργασίας 2014-2020: Διακρατικό Πρόγραμμα «Βαλκανικής-Μεσογείου» (Balkan-Mediterranean)

Προγράμματα Ευρωπαϊκής Εδαφικής Συνεργασίας 2014-2020: Διακρατικό Πρόγραμμα Αδριατικής – Ιονίου

Προγράμματα Ευρωπαϊκής Εδαφικής Συνεργασίας 2014-2020: Διαπεριφερειακό Πρόγραμμα INERREG EUROPE

Logotech S.A., «Στρατηγική Έξυπνης Εξειδίκευσης για την Περιφέρεια Ηπείρου», ΕΥΔ ΕΠ Περιφέρειας Ηπείρου

Περιφέρεια Ηπείρου (2014), «Τεχνική Έκθεση Οριστική Μελέτη «Οδού Νιάρχου» Οριστική Μελέτη Οδοποιίας – Κόμβων Οριστική Μελέτη Α/Κ Περιφερειακής Οδού»

Περιφέρεια Ηπείρου (2011), «Στρατηγικό Σχέδιο Τουριστικής Ανάπτυξης Περιφέρειας Ηπείρου»

Στρατηγική Υπουργείου Τουρισμού για την περίοδο 2014-2020

Σχέδιο Χωρικής και Οικιστικής Οργάνωσης Ανοικτής Πόλης (ΣΧΟΟΑΠ) Ιωαννίνων

Υπουργείο Ανάπτυξης & Ανταγωνιστικότητας (2014), «Εταιρικό Σύμφωνο για το Πλαίσιο Ανάπτυξης – ΕΣΠΑ 2014-2020»



Οδηγίες – Κανονισμοί

ΕΥΔ ΕΠ Περιφέρειας Ηπείρου (2015), ΠΡΟΣΚΛΗΣΗ ΓΙΑ ΤΗΝ ΥΠΟΒΟΛΗ ΠΡΟΤΑΣΕΩΝ ΣΤΡΑΤΗΓΙΚΗΣ ΟΛΟΚΛΗΡΩΜΕΝΗΣ ΧΩΡΙΚΗΣ ΕΠΕΝΔΥΣΗΣ ΣΤΟ ΠΛΑΙΣΙΟ ΤΟΥ ΕΠΙΧΕΙΡΗΣΙΑΚΟΥ ΠΡΟΓΡΑΜΜΑΤΟΣ “ΗΠΕΙΡΟΣ” 2014-2020, και τροποποίηση αυτής (2016)

EUROPEAN COMMISSION (1996) ‘Prospects for the development of the central and capita/ cities and regions’. Office for Official Publications of the European Communities, Luxembourg

Κανονισμός (ΕΕ) αριθ. 1301/2013 του Ευρωπαϊκού Κοινοβουλίου και του Συμβουλίου, της 17ης Δεκεμβρίου 2013, σχετικά με το Ευρωπαϊκό Ταμείο Περιφερειακής Ανάπτυξης και για τη θέσπιση ειδικών διατάξεων σχετικά με τον στόχο «Επενδύσεις στην ανάπτυξη και την απασχόληση» και για την κατάργηση του κανονισμού (ΕΚ) αριθ. 1080/2006

Κανονισμός (ΕΕ) αριθ. 1303/2013 της Ευρωπαϊκού Κοινοβουλίου και του Συμβουλίου της 17ης Δεκεμβρίου 2013, περί καθορισμού κοινών διατάξεων για το Ευρωπαϊκό Ταμείο Περιφερειακής Ανάπτυξης, το Ευρωπαϊκό Κοινωνικό Ταμείο, το Ταμείο Συνοχής, το Ευρωπαϊκό Γεωργικό Ταμείο Αγροτικής Ανάπτυξης και το Ευρωπαϊκό Ταμείο Θάλασσας και Αλιείας και περί καθορισμού γενικών διατάξεων για το Ευρωπαϊκό Ταμείο Περιφερειακής ανάπτυξης, το Ευρωπαϊκό Κοινωνικό Ταμείο, το Ταμείο Συνοχής και το Ευρωπαϊκό Ταμείο Θάλασσας και Αλιείας και για την κατάργηση του κανονισμού (ΕΚ) αριθ. 1083/2006

Κανονισμός (ΕΕ) αριθ. 1304/2013 του Ευρωπαϊκού Κοινοβουλίου και του Συμβουλίου, της 17 Δεκεμβρίου 2013, για το Ευρωπαϊκό Κοινωνικό Ταμείο και την κατάργηση του κανονισμού (ΕΚ) αριθμ. 1081/2006 του Συμβουλίου

OECD (2012), Redefining Urban: A New Way to Measure Metropolitan Areas, OECD Publishing, Paris”

Υπουργείο Ανάπτυξης, Ανταγωνιστικότητας και Ναυτιλίας (2012), 1η Εγκύκλιος σχεδιασμού και κατάρτισης αναπτυξιακού προγραμματισμού περιόδου 2014 – 2020

Υπουργείο Ανάπτυξης, Ανταγωνιστικότητας, Υποδομών, Μεταφορών και Δικτύων (2013), 2η Εγκύκλιος σχεδιασμού και κατάρτισης αναπτυξιακού προγραμματισμού περιόδου 2014 – 2020

Υπουργείο Ανάπτυξης & Ανταγωνιστικότητας (2014), 3η Εγκύκλιος για την κατάρτιση των Επιχειρησιακών Προγραμμάτων της προγραμματικής περιόδου 2014-2020

Υπουργείο Οικονομίας, Υποδομών, Ναυτιλίας και Τουρισμού (2015), Εγκύκλιος «Σχεδιασμού, υλοποίησης και παρακολούθησης των Ολοκληρωμένων Χωρικών Επενδύσεων ως εργαλείων Ολοκληρωμένης Χωρικής Ανάπτυξης των Επιχειρησιακών Προγραμμάτων της προγραμματικής περιόδου 2014-2020»

Υπουργείο Οικονομίας, Υποδομών, Ναυτιλίας και Τουρισμού (2016), Εγκύκλιος «Οδηγίες για την διαχείριση και εφαρμογή των Στρατηγικών Ολοκληρωμένης Χωρικής Ανάπτυξης»

Λοιπές Πηγές:

Αποτελέσματα Διαβούλευσης Στρατηγικής ΒΑΑ

ESPON project 1.1.1. (2004), Potentials for Polycentric Development in Europe, Final Project Report (Luxembourg, European Spatial Planning Observatory Network), Internet, Διαθέσιμο στο : www.espon.eu/

Ευρωπαϊκή Επιτροπή, Ευρώπη 2020

Ευρωπαϊκή Επιτροπή, HORIZON 2020

Ευρωπαϊκό Πρόγραμμα URBACT



Ευρωπαϊκή Πρωτοβουλία Urban Innovative Actions (UIA)
Μητρώο Επιχειρήσεων Επιμελητηρίου Ιωαννίνων
Στατιστικά στοιχεία ΕΛΣΤΑΤ (δημογραφικά, κοινωνικά, οικονομικά)
Συνεντεύξεις με στελέχη του Δήμου Ιωαννιτών

Ιστοσελίδες:

ΔΗΜΟΣ ΙΩΑΝΝΙΝΩΝ (<http://www.ioannina.gr/>)

ΕΓΝΑΤΙΑ ΟΔΟΣ Α.Ε. (<http://www.egnatia.eu/page/>)

ΕΛΛΗΝΙΚΗ ΣΤΑΤΙΣΤΙΚΗ ΑΡΧΗ (<http://www.statistics.gr/>)

ΕΠΙΜΕΛΗΤΗΡΙΟ ΙΩΑΝΝΙΝΩΝ (<http://www.cci-ioannina.gr/>)

ΕΣΠΑ 2014 - 2020 (<https://www.espa.gr/>)

ΕΥΔ ΕΠ ΠΕΡΙΦΕΡΕΙΑΣ ΗΠΕΙΡΟΥ (<http://www.peproe.gr/>)

ΕΥΔ ΕΠΙΧΕΙΡΗΣΙΑΚΩΝ ΠΡΟΓΡΑΜΜΑΤΩΝ ΤΟΥ ΣΤΟΧΟΥ «ΕΥΡΩΠΑΪΚΗ ΕΔΑΦΙΚΗ ΣΥΝΕΡΓΑΣΙΑ»
(<http://www.interreg.gr/el/>)

ΕΥΡΩΠΑΪΚΗ ΕΠΙΤΡΟΠΗ, ΕΥΡΩΠΗ 2020 (http://ec.europa.eu/europe2020/index_el.htm)

ΠΟΛΙΤΙΚΗ ΣΥΝΟΧΗΣ 2014-2020
(http://ec.europa.eu/regional_policy/sources/docgener/informat/2014/urban_el.pdf)

ΕΥΡΩΠΑΪΚΗ ΕΠΙΤΡΟΠΗ, HORIZON 2020 (<https://ec.europa.eu/programmes/horizon2020/>)

Ευρωπαϊκό Πρόγραμμα URBACT (<http://urbact.eu/>)

Ευρωπαϊκή Πρωτοβουλία Urban Innovative Actions (<http://www.uia-initiative.eu/>)

ΟΡΓΑΝΙΣΜΟΣ ΑΠΑΣΧΟΛΗΣΗΣ ΕΡΓΑΤΙΚΟΥ ΔΥΝΑΜΙΚΟΥ (<http://www.oaed.gr/>)

ΠΕΡΙΦΕΡΕΙΑ ΗΠΕΙΡΟΥ (<http://www.php.gov.gr/>)

ΦΟΡΕΑΣ ΔΙΑΧΕΙΡΙΣΗΣ ΛΙΜΝΗΣ ΠΑΜΒΟΤΙΔΑΣ (<http://www.lakepamvotis.gr/>)